

**MARGINALIDAD Y DEPENDENCIA REGIONAL DEL MUNICIPIO DE  
ARBOLEDA, DEPARTAMENTO DE NARIÑO.**

**ALEXANDER MALONEY PAREDES GUZMÁN**

**UNIVERSIDAD DE NARIÑO  
FACULTAD DE CIENCIAS HUMANAS  
SOCIOLOGÍA DEL DESARROLLO  
SAN JUAN DE PASTO  
2008**

**MARGINALIDAD Y DEPENDENCIA REGIONAL DEL MUNICIPIO DE  
ARBOLEDA, DEPARTAMENTO DE NARIÑO.**

**ALEXANDER MALONEY PAREDES GUZMÁN**

**Trabajo de grado presentado como requisito parcial para optar al título de:**

**SOCIÓLOGO**

**Asesor de tesis:**

**MARCO TULIO RAMOS  
MAGÍSTER**

**UNIVERSIDAD DE NARIÑO  
FACULTAD DE CIENCIAS HUMANAS  
SOCIOLOGÍA DEL DESARROLLO  
SAN JUAN DE PASTO  
2008**

“Las ideas y conclusiones aportadas en este trabajo de grado, son de responsabilidad exclusiva de su autor”.

Artículo 1º del acuerdo No. 324 de octubre 11 de 1966 emanado del Honorable Consejo Directivo de la Universidad de Nariño.

Nota de aceptación:

---

---

---

---

---

---

---

Asesor

---

Firma del jurado

---

Firma del jurado

San Juan de Pasto, Febrero 2008.

## CONTENIDO

	pág.
INTRODUCCIÓN	11
1. TITULO	13
2. DEFINICIÓN DEL PROBLEMA	14
2.1 ANTECEDENTES DEL PROBLEMA	14
2.2 FORMULACIÓN DEI PROBLEMA	14
3. JUSTIFICACIÓN	15
4. OBJETIVOS	16
4.1 OBJETIVO GENERAL	16
4.2 OBJETIVOS ESPECÍFICOS	16
5. REFERENTE TEÓRICO	17
6. METODOLOGÍA	26
6.1 TÉCNICAS Y ESTRATEGIAS	29
7. RECONSTRUIR LA REGIÓN SOCIAL DEL MUNICIPIO DE ARBOLEDA, A TRAVÉS DE LA HISTORIA	30
7.1 PERÍODO PRE - HISPÁNICO	30
7.2 CONQUISTA Y COLONIA	37
7.2.1 Formación de los ejes de poblamiento durante la colonia y la independencia	42
7.3 ÉPOCA REPUBLICANA	47
8. IDENTIFICAR LA ESTRUCTURA SOCIO ECONÓMICA DEL MUNICIPIO DE ARBOLEDA	58

8.1	CARACTERÍSTICAS ECONÓMICAS DEL MUNICIPIO DE ARBOLEDA	58
8.2	CARACTERÍSTICAS SOCIALES DEL MUNICIPIO DE ARBOLEDA	62
8.2.1	Aspectos demográficos del Municipio de Arboleda	62
8.2.1.1	Composición por sexos	62
8.2.1.2	Pirámide Poblacional	65
8.2.2	Tasas de Natalidad del Municipio de Arboleda	66
8.2.3	Tasa de Mortalidad del Municipio de Arboleda	67
8.2.4	Niveles de Migración del Municipio de Arboleda	67
8.3	DENSIDAD POBLACIONAL DEL MUNICIPIO DE ARBOLEDA	68
8.4	ASPECTOS GENERALES DE VIVIENDA Y CONDICIONES AMBIENTALES	69
8.4.1	Disponibilidad de servicios públicos	69
8.5	CARACTERÍSTICAS EDUCATIVAS DE LOS HABITANTES DEL MUNICIPIO DE ARBOLEDA	71
9.	DETERMINAR Y ELABORAR CARTOGRÁFICAMENTE LA REGIÓN FUNCIONAL DEL MUNICIPIO DE ARBOLEDA Y SU ÁREA DE INFLUENCIA	73
9.1	CONCEPTO DE REGIÓN FUNCIONAL	81
9.2	PROPUESTA DE UNA REGIONALIZACIÓN FUNCIONAL DEL MUNICIPIO DE ARBOLEDA	84
10.	CONCLUSIONES	95
11.	RECOMENDACIONES	96
	BIBLIOGRAFÍA	98

## LISTA DE FIGURAS

	pág.
Figura 1. Mapa 1: conformación de los grupos indígenas en el departamento de Nariño antes de la conquista	32
Figura 2. Mapa 2: distribución de la etnia Quillacinga según su lugar de ubicación	33
Figura. 3. Acceso a los diversos pisos ecológicos	36
Figura 4. Mapa 3: Caminos y distritos del sur occidente de Colombia	44
Figura 5. Mapa 4: Conformación de los Caminos del Sur, Tomas Cipriano de Mosquera	46
Figura 6. Mapa 5: conformación de las provincias, año 1904	51
Figura 7. Mapa 6: División política de Arboleda	57
Figura 8. Genero de los habitantes del Municipio de Arboleda	62
Figura 9. Pirámide Poblacional	65
Figura 10. Distribución porcentual por Densidad Poblacional	69
Figura 11. Funciones básicas de la sociedad	84
Figura 12. Mapa Isócrona de transporte del Municipio de Arboleda	85
Figura 13. Mapa: Isócrona de precios del Municipio de Arboleda	87
Figura 14. Donde vende sus productos agrícolas	88
Figura 15. Cuales mercados visita	91
Figura 16. Mapa Flujos telefónicos del Municipio de Arboleda	93
Figura 17. ¿Hacia donde se dirigen los jóvenes cuando salen del municipio de Arboleda?	94

## LISTA DE CUADROS

	pág.
Cuadro 1. Comparativo de Actividades Productivas del Municipio de Arboleda	58
Cuadro 2. Discriminación de la población en sus Categorías Poblacionales	61
Cuadro 3. Composición por sexos	62
Cuadro 4. Índice de Masculinidad	63
Cuadro 5. Déficit o Exceso de Hombres	64
Cuadro 6. División por grupo de Edad de los Habitantes del Municipio de Arboleda	64
Cuadro 7. Tasas de Natalidad del Municipio de Arboleda	67
Cuadro 8. Densidad Poblacional del Municipio de Arboleda	68
Cuadro 9. Lugar donde se ubica la Población del Municipio de Arboleda	68
Cuadro 10. Disponibilidad de servicios públicos	69
Cuadro 11. Servicios Sanitarios del Municipio de Arboleda	70
Cuadro 12. Disposición de las basuras en el Municipio de Arboleda	70
Cuadro 13. Niveles de escolaridad de los habitantes del Municipio de Arboleda	71
Cuadro 14. Servicios educativos que ofrece el municipio de Arboleda	72
Cuadro 15. ¿De qué sitio llega para vender sus productos agrícolas?	90



## RESUMEN

El presente trabajo aborda la estructura socio - económica y espacial del municipio de Arboleda caracterizándola como dependiente y marginal, aislado de los centros dinámicos y de decisión nacional, con un potencial de desarrollo reprimido.

Es por ello que, el tema central de nuestro trabajo fue determinar qué factores son los que influyen para que una región, como el municipio de Arboleda, sea considerada actualmente como marginal y dependiente. Esto sobre la base una atrevida teoría de la dependencia, trabajo que lleva la impronta de Raúl Prebisch, quien lo inspiró, dirigió y redactó sobre la visión Centro - Periferia. Es una síntesis magistral que anticipa los principales temas y problemas que la CEPAL y sus pensadores afines desarrollaron sobre América Latina y que nos sirvió de apoyo para comprender la situación de marginalidad de Municipio de Arboleda; junto con una serie de conceptos que se trabajaron a lo largo del proyecto como son: Marginalidad, Territorio, Región y Desarrollo Regional.

Además, se intentó reconstruir la región social del Municipio de Arboleda; dada su importancia histórica que ha tenido la región no sólo a nivel local, sino Nacional, ya que allí se dieron acontecimientos tan importantes como la capitulación de Pasto y los asesinatos del Mariscal Antonio José de Sucre y de Julio Arboleda y por el cual lleva el nombre el Municipio y reconocido como Monumento Nacional y arqueológico mediante decreto presidencial No 2666 de diciembre de 1971, se analizó también como se ha configurado el territorio a través de los tiempos y como los eventos nacionales que recrearon la historia Nacional influyeron de una u otra manera sobre la conformación del territorio del municipio.

Dentro de nuestro trabajo también, se identificó la estructura socioeconómica del Municipio de Arboleda; el enfoque, más que técnico - económico es de carácter socioeconómico, pues se analizaron aspectos tales como: las características sociales del municipio como la composición por sexos, las tasas de natalidad, los aspectos generales de vivienda y condiciones ambientales entre otros, lo que nos permitió analizarlo no solo desde el punto de vista estadístico sino sobre su contexto social económico, permitiendo de esta manera acercarnos a la realidad que vive el municipio actualmente.

Por último, se elaboró la cartografía de la región funcional del Municipio de Arboleda y su área de influencia, con el cual se buscó identificar qué tipo de región es Arboleda como se mueve en el contexto funcional y el grado de influencia que tiene sobre la región para ello se recurrió en primer término a analizar el desarrollo regional tanto en el ámbito nacional como local, por último y a través de una serie de técnicas como son encuestas que fueron aplicadas en su capital Berruecos y la Vereda El Empate como centro comercial de la zona y

visitas oculares a la zona de estudio, que permitieron de primera mano enterarse en que condiciones se encuentra el municipio y bajo que circunstancias se mueve el municipio actualmente.

No pretendemos con este estudio decir la ultima palabra más bien se pretende dar a conocer al municipio en un contexto en el cual muy pocos lo han visto y que sirva de base para comprender al municipio de Arboleda en el panorama que se encuentra actualmente.

## ABSTRACT

This work approaches social – economical and space structure of ARBOLEDA Municipality characterizing it as dependent and marginal, isolated from dynamic and national decision centers, with a repressed development potential.

That's why, our work's main subject was to determine the factors that have influence in the fact that a region such as ARBOLEDA Municipality is nowadays considered as marginal and dependent. This based upon a daring dependency theory, a work with RAÚL PREBISCH'S cast.

He inspired, directed and redacted it under center – periphery vision. It is a masterly synthesis that anticipates main subjects and troubles development by CEPAL and its related thinkers about Latin America and that helped us understand the marginality, territory region and regional development.

Furthermore it was intended to reconstitute ARBOLEDA Municipality's social region keeping in mind its historical importance not only at local but also national level since very important events took place there, such as PASTO'S capitulation and the assassination of Marshal ANTONIO JOSE DE SUCE and JULIO ARBOLEDA'S in whose honour the municipality was named; it was also declared to be a national and archaeological monument by Presidencial Decree number 2666 from Dec. 1971.

It was also analysed the way the territory has configured through time and how national events that reconstituted national history influenced one way or another upon the conformation of the municipality's territory. In our work we also identified ARBOLEDA Municipality's social – economical structure.

It is more a social – economical focusing than a technical – economical one since there were analysed aspects like social characteristics of the municipality such as composition according to gender, birth rate, housing general aspects and environmental conditions amongst many others. This gave us the chance to analyse it not only from a statistic point of view but also from its social – economical context thus letting us approach the reality now lived at the municipality.

Finally, the cartography of ARBOLEDA Municipality's functional region and its influence area was made in order to identify what kind in of a region ARBOLEDA

is, how it moves in a functional context and the level of its influence over the region.

To find this out, we appealed to the analysis of regional development in both, local and national field, in first place. Finally, through a series of techniques such as inquiries performed at its capital town BERRUECOS and EL EMPATE county as commercial center of the zone, and ocular visits to the studied zone that provided first hand information as to the conditions the municipality is now and under which circumstances it moves nowadays.

We don't pretend to say the last words through this work, we better try to make the municipality be know in a context very few have faces and make it be the basis upon which ARBOLEDA Municipality can be understood into the panorama it is nowadays.

## INTRODUCCIÓN

El siguiente trabajo aborda la estructura socio - económica y espacial del municipio de Arboleda caracterizándola como dependiente y marginal, aislado de los centros dinámicos y de decisión nacional, con un potencial de desarrollo reprimido; por las anteriores circunstancias anotadas y por la ausencia de políticas específicas de promoción del desarrollo regional.

Es por ello que, el tema central de nuestro trabajo es determinar qué factores son los que influyen para que una región, como el municipio de Arboleda, sea considerada actualmente como marginal y dependiente.

El trabajo consta de cuatro capítulos: En el capítulo primero contiene el planteamiento y la formulación del problema así como los objetivos que nos ayudaran a entender el problema expuesto en nuestro trabajo de investigación; además, de un marco teórico que nos ayudo a explicar el problema de investigación, esto sobre la base una atrevida teoría de la dependencia, que nos sirvió de apoyo para comprender la situación de marginalidad de Municipio de Arboleda; junto con una serie de conceptos que se trabajaron a lo largo del proyecto como son: Marginalidad, Territorio, Región y Desarrollo Regional, igualmente se expuso una metodología que requirió estudiar el proceso de formación regional del municipio bajo tres enfoques; primero se interpreto globalmente el comportamiento de la sociedad analizada con una proyección histórica, en segunda instancia se analizo el problema desde una óptica multidisciplinaria y tercero se abordo las diferentes formas que ha adoptado la dependencia a lo largo de la historia, igualmente, se aplicaron una serie de técnicas y estrategias que nos permitió aproximamos al problema formulado.

En el segundo capítulo se intento reconstruir la región social del Municipio de Arboleda; esto en primera instancia se debe a la importancia histórica que ha tenido la región no sólo a nivel local, sino Nacional, ya que allí se dieron acontecimientos tan importantes como la capitulación de Pasto y los asesinatos del Mariscal Antonio José de Sucre y de Julio Arboleda por el cual lleva el nombre el Municipio y reconocido como Monumento Nacional y arqueológico mediante decreto presidencial No 2666 de diciembre de 1971; en segunda instancia se analizo como se ha configurado el territorio a través de los tiempos y como los eventos nacionales que recrearon la historia Nacional influyeron de una u otra manera sobre la conformación del territorio del municipio.

El tercer capitulo se identificara estructura socioeconómica del Municipio de Arboleda; el enfoque, más que técnico - económico es de carácter socioeconómico. No obstante, con el fin de establecer los parámetros que nos permitieron cuantificar y cualificar la situación de los habitantes del municipio, se

hizo necesario analizar aspectos económicos como pueden ser las categorías ocupacionales de los habitantes, además, de considerar particularidades tan relevantes como: la Población Económicamente Trabajadora (PET) y la Población Económicamente Activa (PEA), entre otras categorías y las características sociales del municipio como pueden ser la composición por sexos, las tasas de natalidad, los aspectos generales de vivienda y condiciones ambientales entre otros.

En el cuarto capítulo se elaboro la cartografía de la región funcional del Municipio de Arboleda y su área de influencia, con el cual buscamos identificar qué tipo de región es Arboleda como se mueve en el contexto funcional y el grado de influencia que tiene sobre la región, para ello se recurrió en primer termino a analizar el desarrollo regional tanto en el ámbito nacional como local, enseguida se determino que es una región funcional y por ultimo y a través de una serie de técnicas como son encuestas que fueron aplicadas en su capital Berruecos y la Vereda El Empate como centro comercial de la zona y visitas oculares a la zona de estudio, que permitieron de primera mano enterarse de la situación en la cual vive el municipio; además, de tener en cuenta la tradición oral de los habitantes que nos permitieron profundizar sobre la importancia de la región y el proceso histórico de ésta.

No es mi pretensión decir la ultima palabra sobre los temas incluidos en el siguiente trabajo, sino más bien introducir al lector en el conocimiento de una región que ha sido golpeada por los procesos tanto históricos, como sociales y económicos ocurridos en el municipio de Arboleda.

## **1. TITULO**

Marginalidad y dependencia regional del Municipio de Arboleda, Departamento de Nariño.

## **2. DEFINICIÓN DEL PROBLEMA**

### **2.1 ANTECEDENTES DEL PROBLEMA**

El Municipio de Arboleda en tiempos de la colonia y la independencia tuvo una importancia regional pues se constituyó en un cruce de vías; y paso obligado de diferentes circuitos comerciales, culturales y políticos que establecieron una red intrincada de conexiones con otras regiones; sin embargo, debido a lo anterior resulta interesante investigar las causas que llevaron a que este municipio, actualmente, sea marginal y dependiente, en este sentido el paradigma vigente no permite explicar con suficiencia teórica la marginalidad y dependencia del municipio de Arboleda, lo anterior nos permite formular la siguiente pregunta.

### **2.2 FORMULACIÓN DEL PROBLEMA**

¿Cuáles son los factores que pueden explicar la marginalidad y dependencia socioeconómica y espacial del Municipio de Arboleda, Departamento de Nariño?



### 3. JUSTIFICACIÓN

El presente trabajo justifica su investigación por las siguientes razones:

El Municipio de Arboleda es considerado como patrimonio histórico de la nación, (Ley Bolívar, 1971), expedida en el gobierno del Doctor Misael Pastrana Borrero esta ley se formulo teniendo en cuenta los siguientes hechos históricos ocurridos en su territorio como: La firma de la capitulación de Pasto, La muerte del Mariscal Antonio José De Sucre, y del Poeta Julio Arboleda.

En tiempos de la colonia y la independencia sé constituyo en un sitio de paso obligado, pues su territorio era sitio de cruce de vías, esto contribuye a que el municipio tenga una riqueza no solo a nivel económico, sino, también, social y cultural debido a las relaciones comerciales que mantenía el Municipio tanto con el sur, como con el norte del País.

Tomando como punto de referencia la historia del Municipio; y la situación socio - económica por la que atraviesa, en la actualidad nos podemos dar cuenta que, el Municipio de Arboleda pasa de tener una importancia regional en la colonia, independencia y parte del periodo republicano; a convertirse, actualmente, en un espacio, dependiente y marginal a nivel Departamental y Nacional.

El trabajo que se ha propuesto hace parte de la filosofía de la Universidad de Nariño y cumple con la visión y la misión del Programa de Sociología del Desarrollo; como es el de comprender los procesos que se presentan en la región y la relación que estos tienen con la Universidad de Nariño.

## **4. OBJETIVOS**

### **4.1 OBJETIVO GENERAL**

Analizar los factores que pueden explicar la marginalidad, dependencia socioeconómica y espacial del Municipio de Arboleda, Departamento de Nariño.

### **4.2 OBJETIVOS ESPECÍFICOS**

- Reconstruir la región social del Municipio de Arboleda, a través de la historia.
- Identificar la estructura socio - económica del Municipio de Arboleda.
- Determinar y elaborar cartográficamente la región funcional del Municipio de Arboleda y su área de influencia.

## 5. REFERENTE TEÓRICO

El estudio económico de América Latina elaborado en el año de 1949, constituye el primer planteamiento institucional elaborado por la Comisión Económica Para América Latina, (CEPAL), sobre la visión Centro - Periferia. El trabajo lleva la impronta de Raúl Prebisch, quien lo inspiró, dirigió y redactó. Es una síntesis magistral que anticipa los principales temas y problemas que la CEPAL y sus pensadores afines desarrollaron sobre América Latina.

En la concepción del sistema Centro - Periferia tal como se presentó a fines de los años cuarenta, el rasgo original del estudio fue tomar como punto de partida el progreso técnico y combinar analíticamente, las asimetrías sectoriales inherentes al desarrollo económico del período con las disposiciones centrales y periféricas en la economía mundial. Al aplicar asimetrías sectoriales de aquel proceso de desarrollo al plano internacional, nace, efectivamente, el sistema Centro - Periferia en la versión concebida por la CEPAL<sup>1</sup>.

Con el fortalecimiento de los estudios de Centro - Periferia, empieza a desarrollarse también la teoría de la Dependencia; son varios los autores, (Cardoso 1978, Prebisch, 1949, Kalmanovitz 1980, Arrubla, 1970), que han hecho estudios sobre esta problemática; por tal razón creemos conveniente desarrollar una síntesis atrevida de la concepción de la Teoría de la Dependencia y sobre que bases se fundamenta.

Dentro de la esfera mundial de la economía existe un grupo de países que tienen una economía condicionada por el desarrollo y la expansión de otras economías; es decir, la relación de interdependencia entre dos o más economías y entre éstas y el comercio mundial, asume las formas de dependencia cuando algunos países (los dominantes), pueden expandirse y autoimpulsarse en tanto que, otros (los dependientes), solo pueden hacerla como reflejo de esa expansión y desarrollo.

Teniendo en cuenta, lo anterior, “se puede considerar que, la Teoría de la Dependencia tiene como fundamento la división internacional del trabajo; esto significa que, el desarrollo se presenta en los países del centro y en cambio en los países de la periferia su desarrollo es condicionado por los países desarrollados”<sup>2</sup>.

---

<sup>1</sup> DI FILIPPO, Armando. La visión Centro – Periferia hoy. En : Revista CEPAL. No. extraordinario. Chile 1998. p. 30-46.

<sup>2</sup> DOS SANTOS, Teotonio. La dependencia política – económica de América Latina. Ensayo: La crisis de la teoría del desarrollo y las relaciones de dependencia de América Latina. 14ª e.d. Colombia : Siglo XXI, 1984. p. 147-189.

En otras palabras, los países desarrollados se especializan en economías altamente tecnificadas, en cambio los países periféricos se dedican a la producción, explotación de materias primas y recursos naturales.

En esta concepción está implícita una idea de desarrollo desigual originario: Los países centrales se constituyen en los abanderados del desarrollo de la ciencia y de la técnica; los países periféricos, en cambio, están constituidos por economías cuya producción se limita a la explotación y comercialización de recursos naturales que no generan valor agregado.

Es decir, los países centrales y los países periféricos se constituyen históricamente como resultado de la forma en que, el desarrollo técnico y científico se propaga por la economía mundial; sin embargo, en los países centrales el desarrollo de las fuerzas productivas se generó, en un lapso, relativamente rápido a la totalidad de su estructura económica. En los países periféricos, en cambio, se parte de un atraso inicial ya que, en estos países el modo de producción capitalista es implantado, copiado, más no generado en la periferia<sup>3</sup>.

Sin embargo, uno de los errores que han cometido los estudiosos de teoría de la dependencia es tratar los problemas de los países centrales y periféricos desde una perspectiva en que, lo interno y lo externo aparecen como dos opciones excluyentes. Por el contrario, el análisis estructural que se desprende del enfoque de la Teoría de la Dependencia es tratar estos aspectos desde una perspectiva en donde el Centro y la Periferia hacen parte importante del sistema capitalista mundial, esto implica superar esa aparente contradicción de situar a los países centrales y periféricos como opuesto, sin relación alguna y por el contrario, su análisis estará bajo el estudio de la totalidad dialéctica, esto significa que, no se puede olvidar ningún elemento, para su estudio y ni se puede reducir la explicación al papel de cada uno de ellos.

Por supuesto, lo anterior, no quiere decir que, los países centrales y los países periféricos se presenten como dos factores iguales, sino, que cada país aporta un aspecto de la realidad, lo cual, permite comprender las situaciones concretas de la dependencia<sup>4</sup>.

---

<sup>3</sup> RODRÍGUEZ, Octavio. La teoría del subdesarrollo de la CEPAL. Colombia : Siglo XXI, 1983. p. 46-99.

<sup>4</sup> MOLERO, José. El análisis estructural en economía. Ensayos de América Latina y España. Ensayo: Elementos para un método de estudio: el enfoque de la dependencia y análisis histórico - estructural. México : Fondo de cultura económico, 1981. p. 104-123.

Para que exista, este tipo de relación es necesario que exista una base económica y es lo que Prebisch,<sup>5</sup> llamaría la acumulación del capital, siendo la piedra angular de esta relación, el excedente económico, el cual es producido en los países dependientes y del cual se apropian los países dominantes.

Esta relación de explotación se presenta en forma de múltiples sucesiones; así, se vincula directamente a los países capitalistas centrales, con los países periféricos y sus centros regionales; de esta manera, las metrópolis se apropian del excedente económico de sus satélites y lo invierte en su territorio para generar su propio desarrollo, en cambio, los países de la periferia debido a la explotación a que son sometidos por los países centrales en sus economías se constituyen en dependientes y atrasados, debido a la falta de su inversión en su propio territorio del excedente económico<sup>6</sup>.

Sin embargo, este modelo de centro y periferia no solo se da entre naciones, sino que el modelo se reproduce al interior de país, esto significa que, dentro de cada país se da una explotación entre regiones, entre ciudades y entre el campo y la ciudad. Esto se presenta a modo de "metrópolis internas", en donde los mayores centros regionales de cada país, establecen una relación de dominio y dependencia, con las regiones más pequeñas y con las áreas rurales, de donde se extrae permanentemente un excedente económico a través de relaciones desiguales de intercambio y del traslado directo de recursos físicos y financieros, que según González<sup>7</sup>, se designaría con el nombre de "colonialismo interior".

La explicación de los "desequilibrios regionales" se concibe de la siguiente manera:

De un lado, las relaciones con el centro de la economía mundial definen en los países periféricos la localización de las actividades productivas más rentables para los países centrales; por su parte las "metrópolis internas", de los países periféricos, determinan la especialización de las regiones en actividades de tipo primario, secundario o simplemente determinan las regiones marginales y dependiente, es decir aquellas regiones que no juegan papel alguno en el proceso económico nacional dependiente<sup>8</sup>.

---

<sup>5</sup> PREBISCH, Raúl. Obras escogidas. El capitalismo periférico. 2ª e.d. Colombia : Plaza y Janes, 1983. p. 46-110.

<sup>6</sup> GUNDER, Frank Andre. Sociología del desarrollo; desarrollo del subdesarrollo. España : Anagrama, 1971. p. 86-116.

<sup>7</sup> GONZÁLEZ CASANOVA, Pablo. Sociología de la explotación. México : Siglo XXI, 1971. p. 173-291.

<sup>8</sup> FLORES, Bernardo Luís y GONZÁLEZ MUÑOZ, Cesar. Industria, regiones y urbanización en Colombia. Colombia : Oveja Negra, 1983. p. 23-26.

De lo expuesto anteriormente surgen varios aspectos, que sería importante tenerlos en cuenta y que son explicados por González, de la siguiente manera:

1. La explotación de los recursos naturales se realiza en función de la demanda de la metrópoli. Esto genera un desarrollo distorsionado de los sectores y regiones, en función de los intereses de la metrópoli, desarrollo que se refleja en las obras de infraestructura, en el nacimiento y crecimiento de las ciudades; dando lugar a un desarrollo no integrado y fragmentado de la región y del mercado nacional.
2. Se da, también, un sentido de debilidad de la región que, proviene de la dependencia de un solo mercado, de un solo sector productivo único o de un producto único.
3. De acuerdo a la división del trabajo podemos deducir que, en los países centrales se presenta una mayor especialización del trabajo, trayendo como consecuencia una mejor remuneración de la mano de obra en estos países, que la que se obtiene en los países periféricos.
4. En consecuencia, la calidad de vida de los habitantes de la periferia es inferior a la calidad de vida de los habitantes de la metrópoli<sup>9</sup>.

Lo anterior nos lleva a buscar algún tipo de aproximación a la relación entre dependencia y marginalidad, por ello, se hace necesario precisar la noción de marginalidad que se maneja en esta investigación:

Este concepto ha tenido habitualmente dos significados: físico (en alusión a los espacios que se encuentran alejados físicamente respecto a lo que se considera el "centro"), y socioeconómico (cuando se hace referencia a un espacio cuyos índices demográficos y de desarrollo socioeconómico, con carácter general, lo sitúan en una clara posición de desventaja y dependencia respecto al "espacio central")<sup>10</sup>.

Lo que sustenta lo anterior, es que un gran porcentaje de los asentamientos en Colombia han estado marcados por la presencia simultánea de fuertes desigualdades sociales y una notoria segregación del espacio, enmarcada a la vez en una subcultura de la marginalidad que legitima patrones de conducta distintos, y muchas veces opuesto, al de la sociedad global, unidos; además con algunos cambios en la estructura social, en particular las tendencias al aislamiento social

---

<sup>9</sup> GONZÁLEZ CASANOVA, Pablo. Op. cit., p. 173-291.

<sup>10</sup> TORT. Dependencia Regional. En : Revista de Geografía. Universidad Nacional. (2003); Tomo 23.

de una comunidad, que junto con la segregación espacial y la segmentación de los servicios (especialmente la educativa), contribuyen a consolidar patrones subculturales de marginalidad.

Pero lo que ha profundizado en los últimos tiempos esta desigualdad y ha sido la principal causa de la marginación no solo a nivel nacional, sino regional, "es el neoliberalismo", cuyos efectos se ven agravados por la globalización económica, pues no todas las regiones, ni todas las personas están incluidas directamente en ella. En el caso de los que sí han logrado integrarse, no lo han hecho todos en igual grado, pues la mayoría de la población y la mayoría de los territorios están excluidos, desconectados, ya sea como productores o como consumidores, o como ambos.

la flexibilidad de la economía global permite que el sistema en general conecte todo lo que sea valioso de acuerdo con los valores e intereses dominantes, en tanto que se desconecta en todo lo que no sea valioso, o que haya negado a devaluarse, esta capacidad simultánea para incluir y excluir a las personas, los territorios y las actividades caracteriza a la nueva economía mundial y como tal está constituida; Los problemas de marginación y dislocación social están ligados no a una falta de creación de riqueza en la economía global sino a una distribución altamente dispareja de ésta y a la falta de reglas internacionales para lograr una distribución más justa de los ingresos y la riqueza, el sistema actual, en lugar de fomentar la igualdad, profundiza el abismo existente entre el centro y la periferia. De esta manera, los centros productivos de una región son cada vez más ricos, mientras que las zonas periféricas tienen cada vez menos posibilidades de mejorar su situación.

El caso más claro de este tipo de marginación es el departamento de Nariño, que no sólo sufre una exclusión del comercio internacional como nacional y un recorte en la ayuda que se le brinda, sino que además no posee la capacidad como para salir adelante por sus propios medios, este tiene una escasa infraestructura de capital y tecnología, lo mismo sucede con el municipio de Arboleda ya que en las condiciones actuales, no es ni siquiera considerado como una posibilidad de inversión, sino que es directamente ignorado, visto como un caso perdido creando así un pesimismo en todos los actores sociales que conforman su territorio.

Pero, es de aclarar que en la región del norte del Departamento de Nariño y especialmente en algunas zonas se ha empezado a observar un fenómeno y que es más producto de las circunstancias y no a una debida planificación por parte de sus dirigentes políticos y es el llamado "capitales golondrinas", los cuales no son más, que la inclusión en las regiones de capitales que buscan bajos riesgos y seguras inversiones y que se establecen en una zona durante un tiempo hasta que las condiciones del mercado sean las más adecuadas, al ver que las condiciones ya no son las ideales estos se retiran sin dejar ninguna huella y ningún beneficio para la zona donde se localizaron.

Para el lugar donde estamos realizando la presente investigación estos capitales son producto del narcotráfico que trae su dinero, lo invierte, regresa su ganancia a su lugar de origen y luego se despiden al darse cuenta que la inversión ya no es rentable, o las condiciones no son las adecuadas, generando así una economía de miseria y pobreza, dejando a la población con la incertidumbre de un desarrollo falso que la bonanza de dinero deja en la región, con la estigma de que es una zona de cultivos ilícitos y con los grandes problemas sociales que el narcotráfico deja a su paso.

Después de atrevernos a realizar una síntesis de la teoría de dependencia y los términos que de ahí se desprenden, es importante para nuestro trabajo adentrarnos en conceptualizar sobre una serie de términos que se han trabajado a lo largo del trabajo de investigación como es: el de territorio, región y desarrollo regional.

En primer término que desarrollaremos a lo largo de nuestro proyecto es el término de Territorio, este lo concebimos en esencia como un espacio geográfico al cual se le añade una dimensión política, jurisdiccional y cultural, dependiendo de la escala. A escala nacional y regional el territorio es el espacio geográfico donde un Estado ejerce su soberanía y realiza planes y programas de desarrollo social, económico, político y ambiental; a escala subregional y local el territorio adquiere una dimensión más cultural al asociarse con el espacio geográfico que los grupos humanos dominan y perciben como suyo (sentido de pertenencia).

Si entendemos por territorio la expresión geográfica de una conquista del poder que deja que una persona o grupo pueda estar en un sitio y cumplir una función determinada, concluiremos que el territorio es cambiante en el tiempo.

Si el territorio obedece a las últimas concepciones descritas en los párrafos anteriores, deberíamos preguntarnos ¿En una zona en conflicto, se puede ordenar el territorio basándose en una caracterización de procesos? En este sentido debemos tener en cuenta lo que García<sup>11</sup> nos pone de manifiesto al afirmar que "el espacio, a causa de su distribución en derechos y deberes, es una fuente constante de conflicto social; más que unir a las personas, las separa... Y ello está en consonancia con la naturaleza cotidiana de su uso. Poseído normalmente por algún tipo de unidad social de manera exclusiva, los demás son, en alguna de sus formas, excluidos de su utilización. Sin embargo, y paradójicamente, el espacio es una fuerza de cohesión social. Todos los individuos cuentan con un sistema múltiple de adscripciones territoriales que les vinculan a otras personas: una casa, un pueblo, una ciudad, una región, un país, etc." Con todas ellas y en distintos contextos sociales se producen algún tipo de identificación, y, en este caso, las

---

<sup>11</sup> GARCÍA, Carlos. Ordenamiento territorial, conceptualización de espacio y territorio. En : Revista Eure. (1992).



diferencias señaladas, anteriormente, tienden a desaparecer: el espacio aparece como unidad, como aglutinante de diversidad como referente de un colectivo.

En Colombia el deber ser territorial se basa en que cada componente del territorio, tiene sus límites físicos conocidos por sus habitantes y en el proceso de planificación se deben analizar como pequeños territorios que no presupone necesariamente una frontera o línea continua de puntos, sino que comporta la noción de franja - mas o menos ancha - en la que, a través de unas transiciones perceptibles, se pasa de un sistema a otro, con sectores de indeterminación o de superposición, pero se entraría en un problema estructural, pues en Colombia, como en otros países de Latinoamérica, existen unidades territoriales (municipios) que no tienen territorio, o que parte de él no es suyo por que no pueden ejercer su territorialidad, como para el caso de Colombia en su gran mayoría se debe a los problemas internos que sufre la nación como la guerrilla, los paramilitares y los narcotraficantes que buscan apropiarse de territorios para lograr un control no solo físico, sino también ideológico que permitan de alguna coaccionar a la población que se encuentran en esos sitios para servir a un propósito específico.

Se aprecia entonces que, en un sentido estricto, el concepto de territorio hace referencia a la propiedad o apropiación de un espacio y a las formas como distintas sociedades producen diferentes formas de territorialidad. Este sentido o significado del término se concentra entonces en el problema de apropiación del espacio, más que en la identificación del manejo de las diferentes culturas le dan al espacio considerado como propio, Herrera<sup>12</sup>. Pero, precisamente, al considerarlo en su otro sentido, que centra la atención en el tipo de manejo o de ordenamiento que se le da al espacio, el concepto de territorio resulta insuficiente y remite otra categoría "la región", que terminan por desvincularse del concepto que le dio origen.

La región es quizás uno de los conceptos utilizados con mayor diversidad de criterios e imprecisión, en lo concerniente tanto a su contenido como a su valor teórico y aplicado. Casi todas las disciplinas científicas hacen uso del término para indicar áreas o zonas de dominio, localización o características homogéneas de algunos elementos. En anatomía, por ejemplo se habla de la región abdominal, en otras disciplinas se habla de la región fitogeográfica, zoogeográfica, biogeográfica, climática, económica, etc. En las relaciones internacionales se habla de región para significar un conjunto o bloque de países diferenciado de los demás por condiciones geográficas, geopolíticas o por intereses económicos comunes.

---

<sup>12</sup> HERRERA, Martha Ángel. Ordenar para controlar. Instituto Colombiano de Antropología e Historia. Colombia : Academia Colombiana de Historia, 2002. p. 344.

Asimismo, el término región se utiliza para indicar el área geográfica de nacimiento (conciencia colectiva de pertenencia a un lugar), para señalar las áreas más frías o calientes de un país o continente, para referirse a una división administrativa o conjunto de unidades político-administrativas, para indicar espacios con una historia y una cultura común que los grupos humanos identifican como suyo, para denominar espacios estrechamente vinculados a un nodo, para señalar áreas donde se desarrollan procesos de planificación, para referirse a espacios que presentan una relativa uniformidad espacial en cuanto a sus componentes naturales, sociales, económicos, culturales o integración de éstos, para señalar territorios organizados complejos, etc.

En todas estas aproximaciones se pueden identificar dos elementos comunes: la dimensión areal (espacial) del término y el criterio de espacio regido o gobernado por unos elementos o principios capaces de diferenciar unas áreas de otras. Sin embargo, en lo pertinente a su naturaleza, prevalece la diversidad de puntos de vista, lo que hace de la región un concepto pluriparadigmático y polisémico, situación que genera serios problemas de comunicación entre los distintos investigadores y demás personas interesadas en la cuestión regional.

Para ello, el término región deberá ser considerado para nuestra investigación y definido por Fals Borda: "como un espacio socio geográfico con elementos físico humanos que le dan unidad y los distinguen de otros"<sup>13</sup>.

Lo anterior, nos lleva, necesariamente, a precisar que es desarrollo regional, Sobre este concepto no se presenta mayor polémica, por lo que en éste trabajo se recoge la definición propuesta por Antonio Vázquez, según este autor: "Se puede definir el desarrollo económico local como un proceso de crecimiento y cambio estructural que mediante la utilización del potencial de desarrollo existente en el territorio, conduce a la mejora del bienestar de la población de una localidad o una región"<sup>14</sup>. Una diferenciación que se distingue gracias a ésta definición es la existente entre desarrollo local endógeno y desarrollo local exógeno, en la primera, la comunidad local es capaz de liderar el cambio estructural, mientras que en el caso de un desarrollo exógeno, dependerá de agentes externos a dicha comunidad.

---

<sup>13</sup> FALS BORDA. Región e Historia. Elementos sobre ordenamiento y equilibrio regional en Colombia. Bogotá : Universidad Nacional, 1997.

<sup>14</sup> VAZQUEZ, Antonio. Desarrollo regional. En : SEMINARIO DESARROLLO Y REGIÓN. (1º : 2000 : Santiago de Chile). Memorias del I Seminario de Desarrollo y Región. Santiago de Chile : s.n., 2000.

Las tesis sobre desarrollo endógeno constituyen una alternativa al paradigma del desarrollo exógeno, dominante durante los años cincuenta y sesenta, según el cual, el desarrollo se apoyaría en los procesos de industrialización y concentración de la actividad productiva a través de las grandes plantas situadas en algunos centros urbanos, y por medio del mercado favorecer el desarrollo de regiones periféricas.

Después de haber estudiado las principales características de la Teoría de la Dependencia, y los diferentes conceptos que de allí se desprenden, podemos manifestar que, un país como Colombia, o una región como el Departamento de Nariño o un Municipio (Arboleda); presentan características, únicas y específicas como: el relieve, el legado histórico, las vías de comunicación, y los procesos de globalización, factores que han influido y determinado de una u otra manera, las diferentes etapas de desarrollo socio - espacial, por las que ha pasado el Departamento de Nariño y particularmente el Municipio de Arboleda; éstas características las concebimos de la siguiente manera:

- Lo que se cita con más frecuencia son las limitaciones físicas y en particular el relieve, muy compartimentado en Nariño, masas montañosas, costa en el Océano Pacífico, páramos y la fosa tectónica del Patía, que durante mucho tiempo se constituyeron en unos obstáculos naturales y difíciles de atravesar, e influyeron en el aislamiento físico del Departamento de Nariño y del Municipio de Arboleda con el centro del país y con la misma región.
- El desarrollo tardío e incompleto de la red de vías de comunicación que, también, ligado al obstáculo que presentaba el relieve, es otro factor de explicación, pues se constituyó en un freno al desarrollo del Departamento de Nariño y del Municipio de Arboleda; recuérdese que la vía que unía al departamento de Nariño con el interior de Colombia fue terminada de construir en la década del cuarenta.
- La distribución del poblamiento en el Departamento de Nariño no fue homogénea, por el contrario, se presentó de una manera discontinua y aerolar, lo que se debe al legado indígena y a los azares de la explotación histórica del consumo del espacio por parte de los españoles.
- Finalmente, otro elemento que ha influido para el desarrollo o atraso de los países y sus regiones, es la globalización, que sí bien no es un fenómeno reciente ésta a influido de tal manera que confronta a sus países y regiones con desafíos de cuya resolución depende su desarrollo o atraso.

## 6. METODOLOGÍA

La orientación metodológica para el presente trabajo, requirió estudiar el proceso de formación regional del municipio de Arboleda bajo tres enfoques:

1. Se conto con un modelo de interpretación global del comportamiento de la sociedad analizada con proyección histórica. La comprensión previa de dicho comportamiento fue necesaria para el estudio del proceso histórico de formación urbano regional del municipio, puesto que el modelo postula la explicación del proceso vinculada con los agentes sociales de la producción y las leyes generales del mismo sistema. Sin esta condición, Rofman, argumenta que: "los fenómenos que ocurren u ocurrieron al nivel de los subsistemas que operan en dicha sociedad aparecen como resultados de decisiones aisladas inorgánicas e, incluso repetibles en cualquier contexto geográfico o etapa del desarrollo histórico de un sistema nacional"<sup>15</sup>.

Sin embargo, es claro que la periferia no es un todo homogéneo, sino que existen profundas diferencias entre unas regiones y otras, por lo que, fue necesario estudiar la función del municipio de Arboleda en el contexto general y particular; esta función depende de cada proceso histórico y de su incorporación al sistema nacional y regional.

Lo que se pretende con lo anterior, es la necesidad de una tipología de las regiones periféricas que supere definitivamente el tan traído y manoseado concepto de tercer mundo, que presenta el mundo subdesarrollado como una unidad homogénea y lineal.

2. El análisis requirió encararse desde una óptica multidisciplinaria. Sí en algo se ha insistido es en la necesidad de superar los planteamientos meramente económicos, los aspectos ideológicos, culturales, políticos, etc., tienen tanta trascendencia que solo un estudio, necesariamente, interdisciplinario lo abordaría con las garantías suficientes de evitar reduccionismos.

Sin embargo, esto no implica que no pueda desarrollarse examinando un sector productivo determinado bajo una óptica sectorial, siempre y cuando el estudio parta de una concepción globalizante y considere los supuestos del funcionamiento de todo el sistema como un dato inseparable del análisis parcializado. De este modo, la alternativa interdisciplinaria no se enfrenta con aquella que postula el enfoque sectorial inserto en un modelo global

---

<sup>15</sup> ROFMAN, Alejandro. Dependencia, estructura de poder y formación regional en América Latina. México : Siglo XXI, 1997. p. 56-110.

explícitamente incorporado. Por lo tanto, se puede avanzar en la explicación del fenómeno espacial a través de cualquiera de las dos ópticas. Según Frenkel, la alternativa sectorial resulta tan válida como la multidisciplinaria siempre que se tenga en cuenta la siguiente condición:

“La explicación de la estructura de cada nivel, su jerarquización y el desarrollo completo de cada nivel”<sup>16</sup>.

3. Otro elemento que se tuvo en cuenta es el de las diferentes formas que ha adoptado la dependencia a lo largo de la historia. Estas formas implican mecanismos de subordinación diferentes y se han concretado de manera diversa en cada etapa de la división internacional del trabajo por la que ha pasado el mundo capitalista. Se deduce, pues, que el estudio de esas diferentes formas tiene gran importancia para conocer lo que en la actualidad adopta la dependencia en los diferentes municipios, departamentos y países.

Siguiendo el enfoque anterior sobre la Teoría de la Dependencia se evita dos errores importantes que pueden cometerse por quienes de una manera simplista adopten el estudio de la Teoría de la Dependencia. En un extremo están aquellos que piensan que la dependencia no ha variado en lo sustancial y que por lo tanto los problemas vienen siendo los mismos desde que Europa se expande por el mundo a partir del siglo XV.

Hay otra fuente de error, y que esta relacionada con la anterior: se trata de aquellos que plantean la dependencia como algo lineal y progresivo a lo largo de la historia, sin darse cuenta de que como todo proceso social presenta contradicciones importantes que explican los cambios acaecidos. En efecto, cuando se postula la necesidad de estudiar las diferentes etapas por la que ha pasado la dependencia en cada caso concreto se está exigiendo el análisis de ese cambio y de las causas que lo han provocado.

Con lo anterior se está pretendiendo reconocer el carácter dinámico, cambiante y complejo, de los fenómenos que afectan las estructuras económicas, y sociales del área en observación, dada que la realidad espacial es una dimensión que se reajusta permanentemente a influjos de la realidad económica y social, que al mismo tiempo, impacta sobre ésta, el estudio requirió una proyección histórica que presente múltiples subprocesos que se realimentan entre sí.

---

<sup>16</sup> FRENKEN, Roberto. Consideraciones económicas del proceso de urbanización. En : Revista EURE. Vol. VI. Argentina (1972); p. 12-36.

El enfoque histórico del análisis debió reconocer la dinámica particular que caracteriza al fenómeno, la interacción entre la realidad espacial y la realidad económica y social, que impone analizarlo en forma de proceso. De acuerdo con lo anterior, Rofman, enfatiza la forma de abordar el proceso histórico en los siguientes términos:

El transcurrir histórico no puede constituir una simple exposición lineal de los hechos sino que debe inscribirse dentro del modelo global de comportamiento de la sociedad. Al momento de desarrollarlo se debe identificar los fenómenos más relevantes que explican dicho proceso. Para ello será preciso efectuar, el análisis por medio de una periodización del proceso histórico que responda a transformaciones profundas de la realidad productiva institucional, reconociendo a la vez los efectos que sobre toda la formación social estudiada ejercen tales variaciones.

La fijación de etapas del proceso histórico deja de ser, entonces, el ejercicio simplista de identificar aisladamente modificaciones estadísticas comprobadas en algunas variables, sino, que se fundamenta en cambios significativos, tanto cualitativos como cuantitativos, capaces de, alterar estructuralmente, las condiciones de funcionamiento de la realidad<sup>17</sup>.

Hasta ahora, se ha presentado en líneas generales el modelo de interpretación de la formación regional a escala nacional y mundial.

Su aplicación en el ámbito regional se destacó los siguientes aspectos metodológicos:

1. Para entender el proceso histórico de los diversos espacios regionales del sistema nacional se requirió identificar las desigualdades socio-económicas regionales, con miras a evaluar el diagnóstico y las medidas propicias para remediarlas por sus gestores.
2. Posteriormente se debió replantear el esquema tradicional de cómo se observan los fenómenos regionales para juzgar no solo los resultados históricos del proceso, sino también para cuestionar su validez teórica y el modo como cuantitativamente se las estima.
3. El enfoque difundido comúnmente se replanteó a través de una visión holística consistente con su inserción dentro del contexto del desenvolvimiento de la sociedad global.

---

<sup>17</sup> ROFMAN, Alejandro. Op. cit., p. 56-110.

## 6.1 TÉCNICAS Y ESTRATEGIAS

1. Para reconstruir la historia del Municipio de Arboleda, se tomaron como referencia fuentes primarias y secundarias; Con respecto al primer aspecto se visitaron los diferentes archivos históricos existentes en: La ciudad de Pasto, El municipio de Arboleda y el municipio de la Unión; así mismo, se revisaron los libros parroquiales de la ermita y de la iglesia de San Gabriel en Berruecos.

Además, se tuvo en cuenta la tradición oral como una fuente importante que nos permita re-construir la historia del Municipio de Arboleda para esto se realizaron conversatorios con personajes octogenarios de la región.

Y, con respecto a las fuentes secundarias se realizó una revisión bibliográfica rigurosa la cual nos permitió comprender y explicar los diferentes procesos históricos de desarrollo regional por los que ha pasado el municipio de Arboleda, sin descuidar la ubicación del Municipio en el juego de los diferentes procesos económicos y sociales que se gestaron en el ámbito nacional e internacional.

2. Para dar sustento al trabajo elaboramos una serie de encuestas que nos permitió de una manera más directa identificar cual es la estructura socio - económica del municipio de Arboleda, haciendo de esta manera un estudio más profundo sobre su situación.

Se tuvo, además, en cuenta estudios ya realizados como los planes de desarrollo, regional, estudios sectoriales a nivel departamental y nacional y tesis de grado que nos permitió determinar, la estructura socio - económica del municipio de Arboleda.

Nos apoyamos, también, en instituciones de carácter publico y privado que ayudaron en la elaboración de este estudio como: El IGAC, DANE, Alcaldía del municipio de Arboleda, Umata del municipio de Arboleda, Universidades y diferentes bibliotecas del Municipio de Pasto.

3. Para determinar la región funcional del municipio de Arboleda se elaboro una cartografía temática, teniendo en cuenta algunos aspectos, como: El desplazamiento de personas que realizan diferentes actividades entre las cuales se destacan; la comercialización de productos, consultas medicas, administrativas y gestiones publicas, flujo de llamadas telefónicas durante un semestre y de flujo vehicular.

## **7. RECONSTRUIR LA REGIÓN SOCIAL DEL MUNICIPIO DE ARBOLEDA, A TRAVÉS DE LA HISTORIA**

Son diversos y complejos los procesos sociales, políticos y culturales por los cuales pasaron los diferentes grupos humanos que poblaron los territorios que hoy corresponden al Departamento de Nariño en general, y al municipio de Arboleda en particular; en este sentido para reconstruir la región de Arboleda a través de la historia, se hizo indispensable determinar cuáles fueron los diferentes grupos humanos que poblaron estos espacios a lo largo de la historia y las significaciones socio - culturales que éstas colectividades le imprimieron a su territorio; es por ello que se ha tomado como punto de referencia metodológica tres etapas que son características de la historia Colombiana y que han influido de una u otra manera sobre la conformación del territorio de Arboleda; estas etapas o períodos han sido determinados o referenciados como: Período pre - hispánico; período de Conquista y Colonia y Período Republicano que se extiende desde 1850, conocido como el radicalismo liberal pasando por el regreso al poder del partido conservador, período que se cristalizó con la promulgación de la constitución de 1886, hasta nuestros días.

### **7.1 PERÍODO PRE - HISPÁNICO**

El Departamento de Nariño, antes de la llegada de los Españoles, era habitado por diferentes etnias que poseían un desarrollo socio - económico heterogéneo y un número de tribus distintas, cada una de ellos con una relativa autonomía y dentro de unos límites más o menos fluidos. Tomando como punto de referencia a Romoli<sup>18</sup> las tribus que poblaron el territorio del Departamento de Nariño fueron: los Sindaguas, los Quillacingas, los Pastos, y los Abades; siendo los límites de sus territorios los que a continuación anotamos:

El oriente del Departamento era habitado por tres grupos; los Quillacingas de la montaña, los Sucumbíos y los Mocoas. Los Quillacingas se constituían por "el pueblo de la Laguna", (la Cocha), y también pertenecían los del valle de Síbunday y los Patascoy, más unos cacicazgos subordinados; las tierras de estos pueblos llamados por los conquistadores, "las provincias de la montaña", se extendían desde la cumbre de la cordillera Portachuelo, al este de Síbunday y desde el divorcio de aguas entre el alto Caquetá y las cabeceras del Putumayo, hasta el río Güamués y el río San Miguel de Sucumbías. En tercer lugar estaba el grupo de los Mocoas, que habitaban el río del mismo nombre y un trecho contiguo al este en la margen derecha del Caquetá.

---

<sup>18</sup> ROMOLI, Kathleen. Las tribus de la antigua jurisdicción de Pasto en el siglo XVI. En : Revista Colombiana de Antropología. Vol. XXI. (1977-1978); Bogotá, 1979.



El sector Occidental que comprende casi las dos terceras partes de la superficie actual del Departamento de Nariño, constaba de tres secciones políticas:

La primera estaba dominada por la tribu de los Sindaguas y su territorio estaba limitado por los contrafuertes de la cordillera, de los afluentes derechos del río Telembí superior, hasta las cabeceras del río Iscuandé que divide los nacimientos de río San Pablo de los del San Juan de Micay. En la llanura del Pacífico, el Telembí y la región meridional de la cuenca del río Guiza y Nulpe hasta el río San Juan y el Mira. En la hoya del río San Pablo, era habitada en parte por Sindaguas y en parte por pequeños Grupos de filiación desconocida.

La segunda sección era la central, la más pequeña y la más intensamente aprovechada, se la repartían los Pastos y los Quillacingas; el territorio de los Pastos comprendía: La hoya alta y medio del río Güaitara, hasta Ancuya inclusive, en la, banda izquierda y hasta la mesa de Guaspuscal y entre los ríos Téllez y Curiaco sus límites al Este y al Oeste eran las cimas de las cordilleras Occidentales del Cumbal y el territorio Pasto se extendía por el altiplano allende a la frontera Colombo Ecuatoriana.

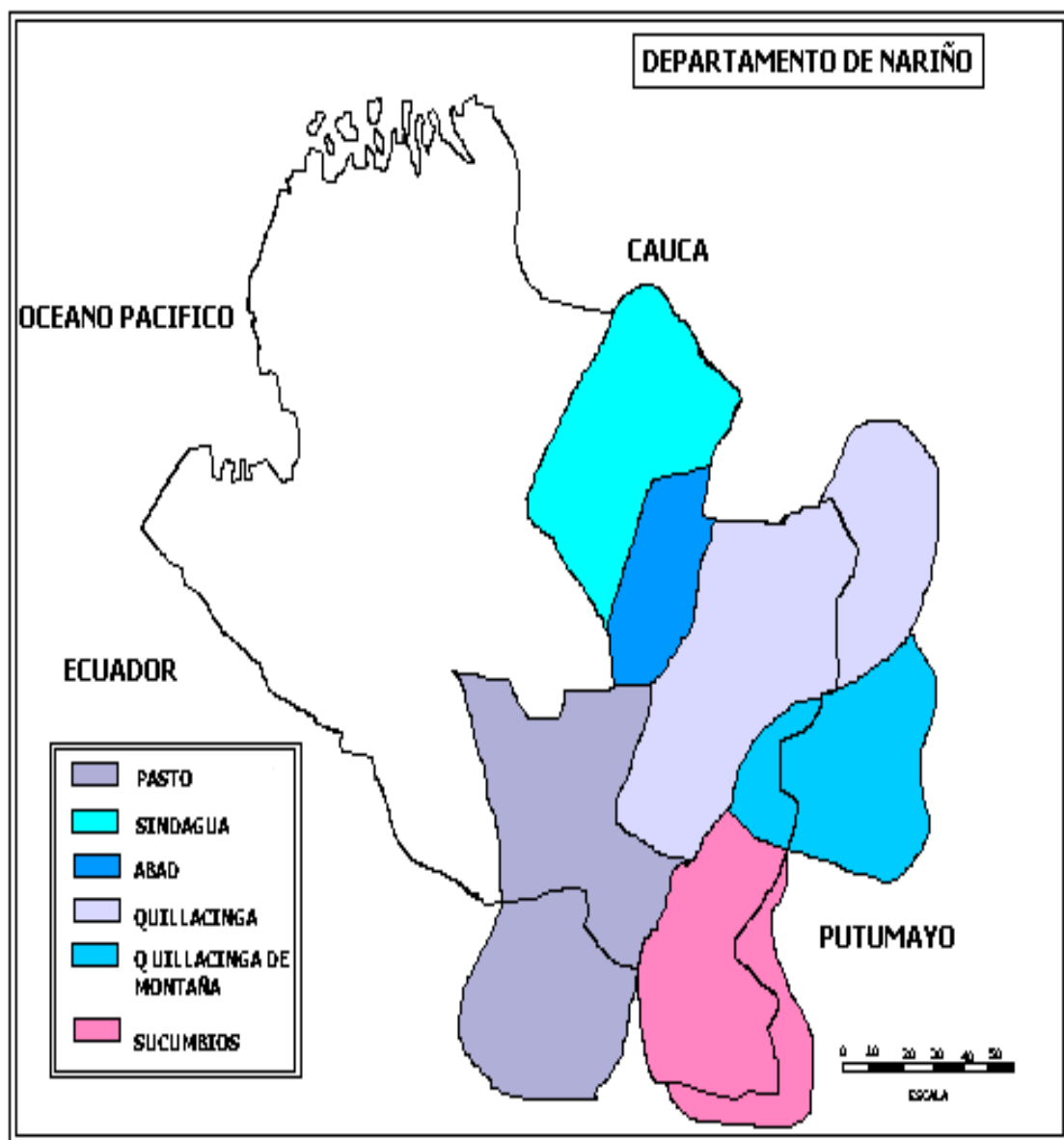
La tercera sección estaba conformada por los Abades los cuales lindaban al Sur con los Pastos, al Norte con el río Patía, al Este con los Quillacingas y al Oeste con los Sindaguas. (Figura 1).

En primer término y según estudios realizados por (Ramírez, 1996; Calero 1977; Romoli 1977.), Dentro del territorio que hoy ocupa el Municipio de Arboleda correspondería, a la etnia de los Quillacingas, éstos no constituyen un grupo homogéneo y uniforme culturalmente sino, antes por el contrario, la mayoría de los investigadores consideran que existía una división dentro de este mismo grupo, pero su división se debe más bien al lugar donde se encuentran y no a la jerarquía que podía existir entre uno y otro grupo y los cuales estaban conformados de la siguiente manera: Los Quillacingas del camino de Quito, los Quillacingas camino de Popayán, los Quillacingas del Valle de Pasto y los Quillacingas del Camino de Almaguer. (Figura 2).

Al observar la Figura 2, que hace relación a la distribución de los grupos Quillacingas dentro del territorio Nariñense podemos inferir, que son los grupos de Quillacingas del camino de Almaguer los que ocupaban el espacio de lo que hoy conocemos como el Municipio de Arboleda. Los pueblos que el visitador Tomas López, 1558, identifica a su paso por aquel lugar fueron: Guaxazanga, Yxai, Buyzaco, Mocondonoy, Uazacoy. Lo que nos ayuda a sustentar lo anterior son lugares que se dan como referencia en la zona camino a Almaguer los cuales son, el pueblo de la Cruz, situado en el

altiplano norte del territorio Quillacinga, el río y el valle del Juanambú, lo que hace parte de los límites del Municipio de Arboleda hoy en día<sup>19</sup>.

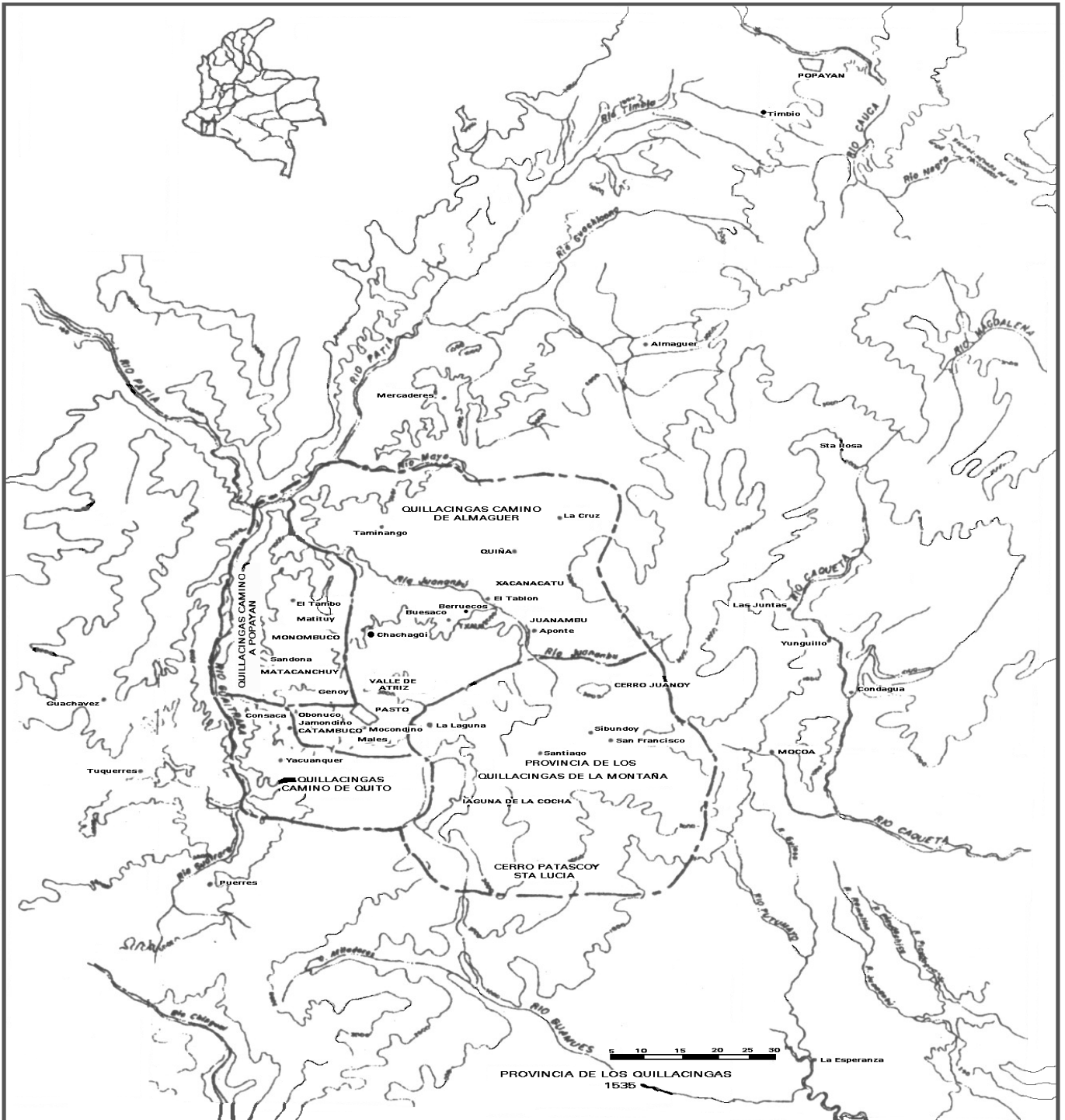
**Figura 1. Mapa 1: conformación de los grupos indígenas en el departamento de Nariño antes de la conquista**



Fuente: Romoly De Avery 1978

<sup>19</sup> RAMÍREZ DE JARA, María Clemencia. Frontera fluida entre andes piedemonte y selva, el caso del Valle del Sibundoy. En : Cuadernos de historia colonial. Titulo IV. Bogotá : s.n., 1996.

**Figura 2. Mapa 2: distribución de la etnia Quillacinga según su lugar de ubicación**



Fuente: María Clemencia Ramírez 1996

En el mismo sentido que se expresa Sergio Elías Ortiz (1938), lo hacen Ramírez (1996), Romoli (1977) las cuales afirman: existió una población indígena primitiva muy numerosa y creemos que su extinción fue anterior a la conquista española. En efecto, por todas las secciones de la provincia del Juanambú se descubren rasgos de una numerosa población aborígen donde se han encontrado y se encuentran cada día enterramientos o huacas que dan muestra de una cultura muy antigua, quizá contemporánea a la de San Agustín, como parecen indicarlo las estatuas de piedra que conocemos. Esa población indígena, si hemos de atenernos a los documentos antiguos que en alguna forma delimitaron las comarcas primitivas, ya sea por la lengua o por el clan y por una razón de toponimia, pertenecía a la agrupación Quillacinga de la familia lingüística Mocoa o Koche; y decimos parece haberse extinguido esa población con anterioridad a la conquista española, porque esta no tuvo tropiezos por parte de los naturales dentro del territorio que tratamos, como si lo tuvo en otras regiones, especialmente al llegar al Patía, donde, según los cronistas, la lucha de resistencia fue tan feroz por parte de los indios Patianos. Ninguna relación primitiva hace alusión a indígenas de la que hemos llamado en los últimos tiempos Provincia del Juanambú, (territorio de Arboleda): Tampoco hablan de ellos los documentos posteriores a la conquista, quizá fueron extinguidos esos habitantes por los Patianos o por los Sindaguas, sus vecinos de quienes sabemos que eran aguerridos y conquistadores y que se extinguieron en su lucha de resistencia contra los españoles".

Por estos parajes pasaron una serie de pueblos, algunos de ellos originarios de tierras lejanas; el lugar donde se encuentra el municipio de Arboleda era sitio propicio para el cruce de vías e ideal para descansar (Pascana) y de aprovisionamiento de alimentos y de estancia que lo convierte en un lugar de paso obligado para que exista una comunicación entre lo que corresponde al norte del país y sur del País.

En segunda instancia, se encuentran los investigadores que sustentan que los verdaderos habitantes del territorio de Arboleda, son los Sindaguas, entre ellos Marques, quien sustenta que:

Por algunos restos arqueológicos que se han encontrado diseminados, sobre todo al sur del Municipio de Arboleda, se cree que en tiempos de la conquista las tribus de este lugar contaban con un número crecido de habitantes, probablemente, de la tribu de los Sindaguas; se hallan enterradas estatuas de artífices indígenas de origen muy remoto sobre todo en la zona del cerro de Chimayoy lo mismo que jeroglíficos grabados en roca<sup>20</sup>.

---

<sup>20</sup> MARQUES. Berruecos. En : Cuadernillos de Historia del Departamento de Nariño, Tomo 6, 1969.

Sin embargo, Ortiz, 1938, refuta esta afirmación por cuanto dice:

Se ha venido repitiendo en reseñas geográficas, no sabemos con que fundamento, que los indígenas de alguna parte de la provincia del Juanambú (Arboleda), pertenecían, probablemente, a la tribu de los Sindaguas y que se presume que al tiempo de la conquista dicho lugar contaba con algunos habitantes de esa denominación. Por lo que sabemos de esos indígenas de habla malla, su hábitat estuvo de la otra banda del Patía, hacia el lado del mar. Si se atrevieron por esta otra banda, sobre lo cual no conocemos documento alguno, es de pensar que pudieron hacerlo con intentos de depredación y no para establecer un dominio permanente<sup>21</sup>.

Con base en lo expuesto, anteriormente, podemos decir que no existe un consenso o un acuerdo entre los estudiosos de las tribus del norte de Departamento de Nariño, con relación a determinar quienes fueron los verdaderos habitantes de esta zona, y de otra parte son escasos los documentos históricos que ayuden a refutar o a confirmar una u otra teoría.

Sin embargo, el investigador recurriendo a la toponimia, para tratar de identificar que tipo de etnia fue la que habitó el Municipio de Arboleda; y al recorrer la geografía del Municipio, existen cerros como el de Chimayoy, Picachoque, Ijagüi, Manyoy y la quebrada Chinchitoy, de lo cual se puede afirmar que existe una gran estrechez en lo que es, actualmente el municipio de Arboleda y lo que fue el territorio Quillacinga; situación que se manifiesta en las terminaciones en "oy" y "gui", las cuales según Sergio Elías Ortiz son de origen Quillacinga.

Al identificar de manera tangencial qué etnia ocupaba el territorio que comprende hoy el Municipio de Arboleda, es importante, también, para nuestro estudio analizar como era el manejo del espacio por parte de este grupo; en este sentido estas etnias interpretaban e interpretan los hechos y fenómenos que observa en sí mismo y en el mundo que lo rodea basándose en sus experiencias puramente personales y en las del mismo carácter que le han transmitido sus antecesores; para la mayoría de las culturas indígenas la TIERRA, es considerada como la madre, pachamama, la que les sustenta en todo "ella nos ha cargado, también ella nos sostiene. Por lo tanto, los seres humanos responden cuidándola, protegiéndola".

Al entender cual era su pensamiento sobre la utilización de la TIERRA como forma de producción, es importante enfocamos en el manejo y uso del espacio; esta concepción ha sido llamada por los estudiosos, "Acceso Simultaneo A Diversos Pisos Ecológicos"; en tal sentido el indígena al tener un mínimo conocimiento geográfico de los andes equinocciales, con sus considerables diferencias de altura

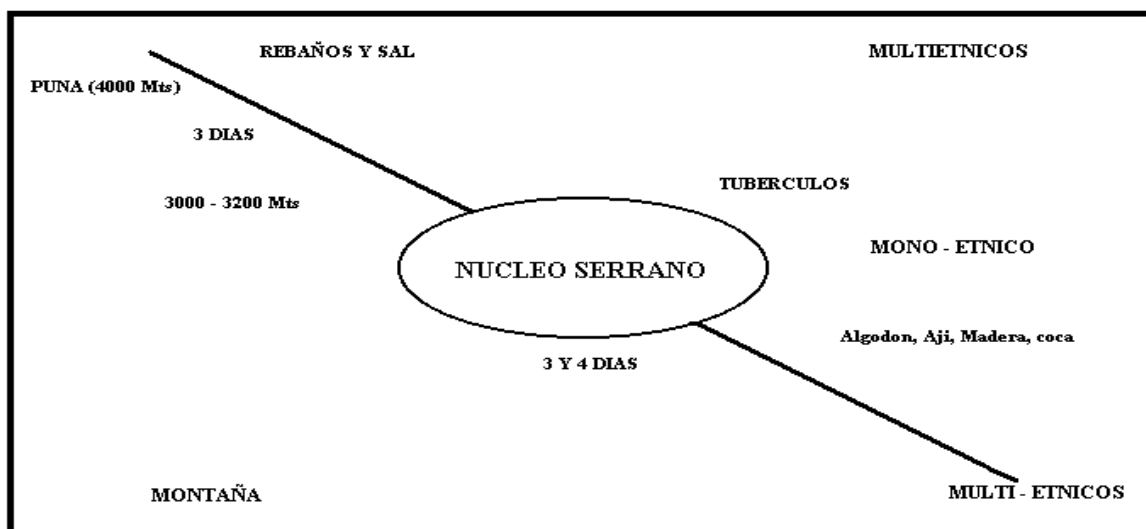
---

<sup>21</sup> ORTIZ, Sergio Elías. La Unión, antigua venta quemada. Fotocopias, 1938.

y sobre todo de micro - climas en distancias de pocos kilómetros, nos permite imaginar que el acceso a recursos variados constituye una posibilidad al alcance de toda la comunidad rural, por pequeña que sea su importancia. La percepción y el conocimiento que el hombre andino adquirió de sus múltiples ambientes naturales a través de milenios le permitió combinar tal increíble variedad en un solo macro - sistema económico.

Con respecto a lo anterior sobre el manejo territorial de los grupos andinos y el acceso a los diferentes recursos de los pisos térmicos, es esclarecedor el trabajo de Murra<sup>22</sup>, quien propone un modelo llamado "archipiélago microvertical", el cual constituía en colonias permanentes asentadas en la periferia para controlar los recursos alejados del centro por varios días de camino: Estas colonias las ve como "islas" étnicas, separadas físicamente de su núcleo pero manteniendo con este un contacto social y un tráfico continuo, formando un archipiélago, patrón de asentamiento típicamente andino; lo anterior permitía, el acceso directo a recursos de diferentes cinturones bióticos, sin necesidad de recorrer grandes distancias y sin depender del intercambio para su supervivencia. Dicho mecanismo presupone una sola residencia, con desplazamientos cortos, de uno o dos días, hacia los otros pisos térmicos. Por lo tanto, el intercambio se llevaba a cabo con productos ligados a otras esferas, que no eran la de estricta supervivencia.

**Figura. 3. Acceso a los diversos pisos ecológicos**



Fuente: Murra, 1972

<sup>22</sup> MURRA, Jhon. Formaciones económicas del mundo andino. Instituto de estudios Peruanos. Fotocopias.

Este modelo de aproximación del espacio nos da ha entender la no - existencia de un territorio demarcado con fronteras fijas, las que se convierten en áreas de influjo inestables y sujetas a frecuentes cambios, pues en la estructuración de estos sistemas sociales todavía las relaciones de parentesco y la conciencia de pertenencia a una unidad étnica jugaban un papel más importante que la existencia de una base territorial delimitada, pues ningún grupo era autosuficiente, ya que su economía se basaba en el buen conocimiento del medio ambiente andino, de tal modo que la tribu de los Quillacingas desarrollaron un sistema de agricultura multicíclica en diversos pisos altitudinales contiguos, con un aprovechamiento óptimo de la fuerza de trabajo.

De lo anterior podemos conceptuar que el poderío de un grupo o de un cacicazgo sé sintetizaría en el control y el uso óptimo del espacio, mediante la utilización de diversas zonas productivas, que justamente en el Departamento de Nariño se asentaría en el sistema de la microverticalidad, cuya función, en este caso era, conseguir una diversidad significativa de productos en un mismo piso ecológico, aprovechando los nichos ecológicos, los diferentes tipos de suelos o modificando los suelos, esto conllevó y posibilitó la siembra tanto del maíz como de tubérculos, tipos de plantas que generalmente se dan en dos pisos ecológicos diferenciados. (Porrás, 1998); entonces, podemos, hablar de cacicazgos incipientes a partir de puntos geográficos privilegiados, en los que poco a poco se concentran la autoridad y la riqueza, y que desempeñaron un papel importante en la organización del espacio; la agricultura, por lo tanto se convierte en un sistema productivo y de poder dándose esto a través del uso del espacio geográfico, de la producción, de la tecnología y de las relaciones que se generaron de la misma esencia del proceso agrícola, por lo tanto el modelo de ocupación del espacio por parte de los indígenas del territorio Nariñense giró en torno a la producción de tubérculos, maíz y frutos; esto por lo tanto requirió de formas de acceso a las distintas tierras productivas.

Por lo tanto, podremos afirmar que el manejo del espacio en el orden político, social, económico, espiritual y ambiental por parte de los grupos indígenas que se asentaron en las zonas más densamente pobladas antes de la conquista, coinciden con las que actualmente corresponden a los municipios que se ubican en la zona andina del Departamento de Nariño, de lo cual se deriva la importancia histórica de estos grupos sociales en la constitución del territorio Nariñense.

## **7.2 CONQUISTA Y COLONIA**

Para el estudio de este período se toma como referencia el encuentro de dos culturas española y aborígen, puesto que cada cultura tiene una visión del mundo, como lo entiende como lo organiza como lo experimenta como lo vive como es una descripción simple del mundo, como si fuera un catálogo de lo que hay, sino, que abarca, también, lo que el mundo debe ser para cada una de ellas, con una explicación por qué no es lo que debe ser y un proyecto político para lograr la

armonía implícita en esa visión; por lo tanto, toda experiencia humana esta medida por la cultura y por su visión de la realidad lo que se ha dado por llamar **COSMOVISIÓN.**

Con la llegada del Español a tierras Americanas lo primero que hace éste, es empezar a inventar esa realidad que enfrenta, pues crea la imagen diferente del nativo y de la naturaleza como "otredades"; por lo tanto el conquistador empieza formar su visión del otro a partir de comparaciones con elementos ya conocidos, lo que conlleva a que todo lo visto por los recién llegados sea medido y comparado con relación a lo ya conocido, es decir, con lo que más se asemeje a su cultura. Theodosiadis<sup>23</sup>, sin embargo, al intentar nombrar la nueva realidad ésta, también, es cargada de intereses de diferente orden: Económico, sociopolítico y religioso principalmente.

El conquistador empieza a inventar el territorio con criterios de propiedad privada para ello emplea los requisitos legales, que le brinda la corona española: esto permitió un control primitivo del territorio por parte del Español en tal sentido es importante analizar la manera como se dio el contacto entre el Español y de Indio Americano no solamente desde los dispositivos legales, sino, desde un punto de vista más humano, de adentrarnos a ver como era la visión de los conquistadores frente a esa nueva realidad llamada por ellos como "el nuevo mundo".

El Español al estar en contacto directo con los nuevos territorios, éste, no sólo comienza a inventar la imagen de las nuevas culturas que empieza a conocer desde afuera, valiéndose para ello no únicamente de las comparaciones, si no también de las diferencias, las negaciones, las carencias para construir a través de su discurso un campo semántica comprensible dentro del ya existente.

Si bien, en una primera instancia se empieza a comprender lo anterior y cada detalle es relacionado con el imaginario de la cosmovisión tanto del indígena, como también del español, es también una segunda manifestación en donde se pondrán en marcha otros mecanismos para verificar si la imagen inicial retenida corresponde a la que inicialmente se produce y se tiene; y aquí entra a jugar un papel importante la experiencia en la construcción de cada imaginario y es relevante el contacto directo en la desmitificación de la imagen de dioses, que inicialmente, los indígenas tenían sobre el español; pero, los europeos son conscientes de esta situación, aprovechando dicha ventaja para llevar a cabo sus objetivos de dominación, trayendo como consecuencia que de antemano se reduzca al indígena en la escala de valores del español y se pretenda luego equipararlo a "imagen y semejanza" del europeo, asimilación que implica someterlo a su servicio. Pero no siendo esto suficiente para el europeo, al indígena se lo termina expulsándolo de su tierra, exterminándolos y/o simplemente

---

<sup>23</sup> THEODOSIADIS. Cosmovisión Occidental y Andina, fotocopias, 1996.



convertirlo para que deje de ser distinto frente a los ojos del español y termine al servicio de este, pero lo que se busca con esto no es, simplemente, someterlo sino que el objetivo primordial consiste en transferir por la fuerza elementos culturales que, paulatinamente, terminan reduciendo al indígena y sometiendo su forma de pensar, al pensamiento del español.

La cosmovisión europea contrasta con la cosmovisión andina ya que los nativos basan su pensamiento en que todos los seres hacen parte de la naturaleza y por ende esta debe ser respetada, y en ningún momento destruida, pero para el Español solo existe la realidad de la explotación y por ello se implanta un modelo de producción totalmente diferente en donde el lucro era la única forma de subsistencia; y en donde el Europeo al principio no - venia con la finalidad de quedarse en tierras Americanas, sino, por el contrario el de regresar a su nación; el indígena en cambio asumía la tierra como suya sin importar el sitio donde se encontrara y su forma de explotación era racionalizada, no como exigía el europeo, es por ello que se asume que el indígena se sintiera disminuido no solo en su medio de sustento; la tierra, sino también en su autoestima; ya que los españoles relacionan todo a su cultura, y todo aquello que esté fuera de su concepción y que no esté relacionado con ellos lleva inevitablemente a que esta sea despreciada o en el peor de los casos a ser destruida.

De lo anterior nace, una de las diferencias más radicales, que se advierte entre ambas culturas, es la del lucro; ya que en la cultura, de las etnias Americanas no había nacido esta forma de incentivo, es decir, del aprovechamiento privado del trabajo ajeno; no obstante, los españoles en algunos casos no pudieron apropiarse en principio de los territorios indígenas y tuvieron que resignarse con la apropiación directa de ciertos territorios "reducidos", en términos macroeconómicos, insignificantes. A los conquistadores les interesó lo que fuera susceptible de convertirlo en mercancía fácilmente, vale decir, los frutos del trabajo indígena como: la agricultura, la artesanía y particularmente el oro, en las condiciones que se presentara. (Rodríguez, 1982).

En síntesis, y tomando como base lo anteriormente propuesto, se podría decir: Lo que obligó a la fragmentación del territorio Colombiano y específicamente en lo que hace relación al departamento de Nariño, durante la conquista fue el intenso aprovechamiento de los recursos humanos y de los recursos naturales, lo cual nos lleva a comprender que las primeras apropiaciones de las tierras por parte de los conquistadores, estas tenían la misma forma de los territorios antes de la conquista.

Pero, es a partir del siglo XVI, donde el español empieza a consolidar el territorio e implementa su conocimiento en lo que sería el territorio Colombiano y por ende la del Departamento de Nariño, siendo lo que fortaleció esta forma de apropiación la distribución de las tierras Indígenas por parte de los conquistadores.

Se puede afirmar por lo tanto, que una de las formas que favorecieron a la configuración de la estructura interna del Departamento de Nariño y a la apropiación del territorio en su gran mayoría fue: **LA ENCOMIENDA**: La cual consistía en una unidad política - territorial que garantizaba al señor encomendero un grupo humano y un territorio para su explotación a voluntad, lo cual implica la sustitución de los poderes tradicionales indígenas por el de los europeos. Los nativos inicialmente continuaron pagando tributo a los mismos caciques; lo cual implicaba que simultáneamente el territorio encomendado a cada conquistador coincidía, en general, con los mismos límites de los antiguos cacicazgos. (Rodríguez, 1982).

Por lo tanto para nuestro objeto de estudio se torna interesante saber cual era la distribución de las reducciones o resguardos indígenas, para el territorio del departamento de Nariño donde existía pueblos indígenas por cuanto así podremos determinar como esta distribuidas las poblaciones en el Departamento de Nariño; y esta queda determinada de la siguiente manera:

“Para la provincia de los Pastos existían 29 pueblos y estaban a cargo de 27 encomenderos; en la provincia de los Quillacíngas se establecieron 37 pueblos con 37 encomenderos; en tanto para la provincia de los Abades estaba integrado por 4 pueblos y 4 encomenderos”<sup>24</sup>.

En lo que hace relación a nuestro trabajo el Municipio de Arboleda y su área de influencia, tenemos que estaba a cargo de esta encomienda el Capitán Rodrigo Pérez, el cual era conquistador y poblador y tenía a su cargo 70 fanegadas de sembraduras y tres pueblos: Obonuco, Quiña y Síbundoy y a cargo de 770 indios. Al tratar de profundizar sobre que pueblo indígena habitó el espacio socializado del municipio de Arboleda al momento de la repartición de sus tierras tenemos al pueblo de la Quiña con 220 indios, y su encomienda estaba administrada por los caciques Don Diego, Don Alonso y Don Chistptoval. (Moreno, 1972).

Es importante recalcar que la encomienda sirve como parámetro para configurar territorial mente al Departamento de Nariño por cuanto esta sirvió de estímulo a los conquistadores, a éstos se les entregaban los recursos de los territorios conquistados que consistían en mano de obra indígena y tierras.

Es por ello, que en el momento de los repartimientos existía descontento dentro de las huestes españolas que servían de estímulo para iniciar otras conquistas en búsqueda de una recompensa mayor. Esto explica la proliferación de ciudades en un lapso muy breve, y con ello se ocupara un enorme territorio, siendo observable para la Nueva Granada, por cuanto la fundación de ciudades fue extendiéndose

---

<sup>24</sup> ROMOLI, Op. cit., p. 12.

como las ramificaciones de un árbol, (Pasto 1539, Almaguer, Timana, la plata, Popayán 1536, Cali 1536, Anserma, Cartago, Santa fe de Antioquia).

La encomienda y el tributo debían dejar intactas las estructuras productivas indígenas, puesto que su misma existencia dependía de ellas. A la llamada república de los indios se le atribuía el papel de sustentar la república de los españoles. Por esto, los llamados colonizadores no tenían nada que colonizar la mayoría de las veces. Para poblarse buscaban, generalmente, un emplazamiento ventajoso, en aquellas regiones que poseían una densidad demográfica capaz de sustentarlos y de llenar su ambición en un premio por sus hazañas<sup>25</sup>.

Por consiguiente, la formación de los núcleos urbanos servía como bastión de la conquista y como control del territorio, estos poblados también tenían privilegios sociales y políticos atribuidos a los beneméritos de la conquista.

En tanto que, las comunidades indígenas no estaban nucleadas en pueblos sino que cada unidad domestica se ubicaba dentro de una parcela, preservando así la posesión directa sobre la tierra y estos frente a la ciudad española, los indígenas quedaban así despojados primero política y luego económicamente.

Los límites de la ciudad que los Españoles concebían incluían las tierras explotadas por los indios y recursos de todo tipo, que no podían ser apropiados por los cabildos de los núcleos colindantes. La ciudad, surgía así como un concepto patrimonial (derivada del derecho de la conquista), más que un mercado o un centro de especialización de funciones económicas. Era fundamentalmente un concepto político - patrimonial de dominio en el que privilegios económicos se derivaban de funciones políticas y no a la Inversa.

Para el caso del Municipio de Arboleda y toda esa región, se puede sostener que debido a la escasa mano de obra indígena existente en esta zona se tuvo que traer de otros lugares como del valle de Atriz y también del valle del Síbunday en el Departamento del Putumayo, lo cual facilitó la explotación de los recursos naturales pero que no incidió para incrementar significativamente el número de habitantes que en ese tiempo poblaran ese territorio.

Sin embargo, el monopolio de la mano de obra indígena y el control de los cabildos ejercidos por los encomenderas, es decir, su poder político, hizo posible que esta casta tuviera un acceso privilegiado a la tierra. Se comenzaron entonces a conformar unidades sui generis de explotación, **LAS HACIENDAS**.

---

<sup>25</sup> COLMENARES, Sergio. Las haciendas del Valle del Cauca. Cali : Siglo XXI, 1994. p. 936.

Las haciendas deben verse como una prolongación del dominio político urbano; no solo desde el punto de vista económico sino, de una manera similar a las encomiendas, eran todo un complejo social y político. Debe agregarse que estas unidades de producción, cuya aparición cronológica es muy diversa, han sido uno de los rasgos más peculiares y permanentes de las sociedades hispanoamericanas, la presión del tributo y del endeudamiento, empuja a los indios a desertar de las comunidades y a refugiarse en las haciendas. Frente a las comunidades indígenas, estas últimas se convirtieron en un receptáculo permanente de población indígena y mestiza, en un ámbito de vida alternativo al de la comunidad.

La hacienda con el transcurrir del tiempo mantenía su apariencia física, tenía los mismos propietarios, esto permitía, la continuidad de las estancias en manos de una misma familia, con ello se pretendía garantizar la permanencia del orden social y asegurar las condiciones de vida de las personas vinculadas a ellas.

Siendo esto característico para la región de Arboleda, por cuanto al no existir una elevada densidad de población en esta zona y por ende una reserva de trabajo permanente contribuyó a que parte de la población que estaba ubicada en el valle de Atriz y en el sur del Cauca, especialmente mestiza y blancos pobres buscaran colonizar y poblar estos lugares, son las haciendas en donde primero se constituyó un eje primario de asentamiento, que para el caso del Municipio de Arboleda donde primero se dio el primer asentamiento de lo que actualmente conocemos como Berruecos pertenecían a la hacienda Don Claudio López<sup>26</sup>.

Esto nos lleva a inferir que existe un nuevo tipo de relación pre - capitalista, pues los que adquirieron estos territorios no tenían un título nobiliario en su gran mayoría, sino, que sus fortunas fueron adquiridas por esfuerzo propio ya sea como comerciantes, agricultores o mineros.

**7.2.1 Formación de los ejes de poblamiento durante la colonia y la independencia.** En este periodo se estableció, definitivamente, el gobierno español, a través de la fundación de ciudades, se debe tener en cuenta que para el desarrollo definitivo de las distintas redes urbanas se debió recurrir a la existencia de diversos núcleos urbanos indígenas que disponían de mano de obra, con niveles, relativamente, avanzados de cultura, por rudimentarios que ellos fueren, ubicados en regiones que habían permitido un sostenido crecimiento poblacional durante siglos, garantizando los medios necesarios para la subsistencia, la sociedad colonial rápidamente fue organizada en una estructura jerárquica, donde predominaba el modelo ideal de la conformación de las dos "repúblicas": la de los blancos, en los núcleos urbanos ordenados en ciudades,

---

<sup>26</sup> BANDA - RUIZ, Berruecos cuna de valientes. Libro inédito, 2002.

villas y lugares, y la de indios, en los pueblos; toda su política de ocupación del espacio se basaba en la fundación de ciudades que servían para controlar el espacio periférico, limitando de esta manera la ocupación real del territorio.

Durante mucho tiempo éste modelo de poblamiento permaneció lineal, rígido, rara vez areolar a lo largo de los ejes de penetración y/o de transporte, estos utilizaron los primeros caminos que cruzaron el actual territorio Nariñense, siendo estos construidos por los Incas, en su expansión imperialista desde Quito hasta los lindes del Mayo y de San Agustín, por lo general éstos solían trazar los caminos aprovechando las características del terreno para construidos en la forma más recta posible. De allí se observa la constante sucesión de accidentes violentos que esas vías presentaban al atravesar en corto trecho altas cimas, profundos valles, peligrosos barrancos, siempre con la mira de acortar distancias<sup>27</sup>.

Durante la colonia y gran parte de la independencia los indios cargueros se constituyeron en los principales integradores del espacio en el departamento de Nariño, durante la colonia estos surgieron en el Departamento desde la conquista, luego, participaron en la construcción de la Villa de San Juan de Pasto y parte del comercio que se hace con Popayán se hace a espaldas de cargueros o utilizando recuas de mulas que se sirvieron especialmente en camino real y caminos alternos para llegar no-solo a Popayán sino al centro minero de Almaguer. (Figura 4).

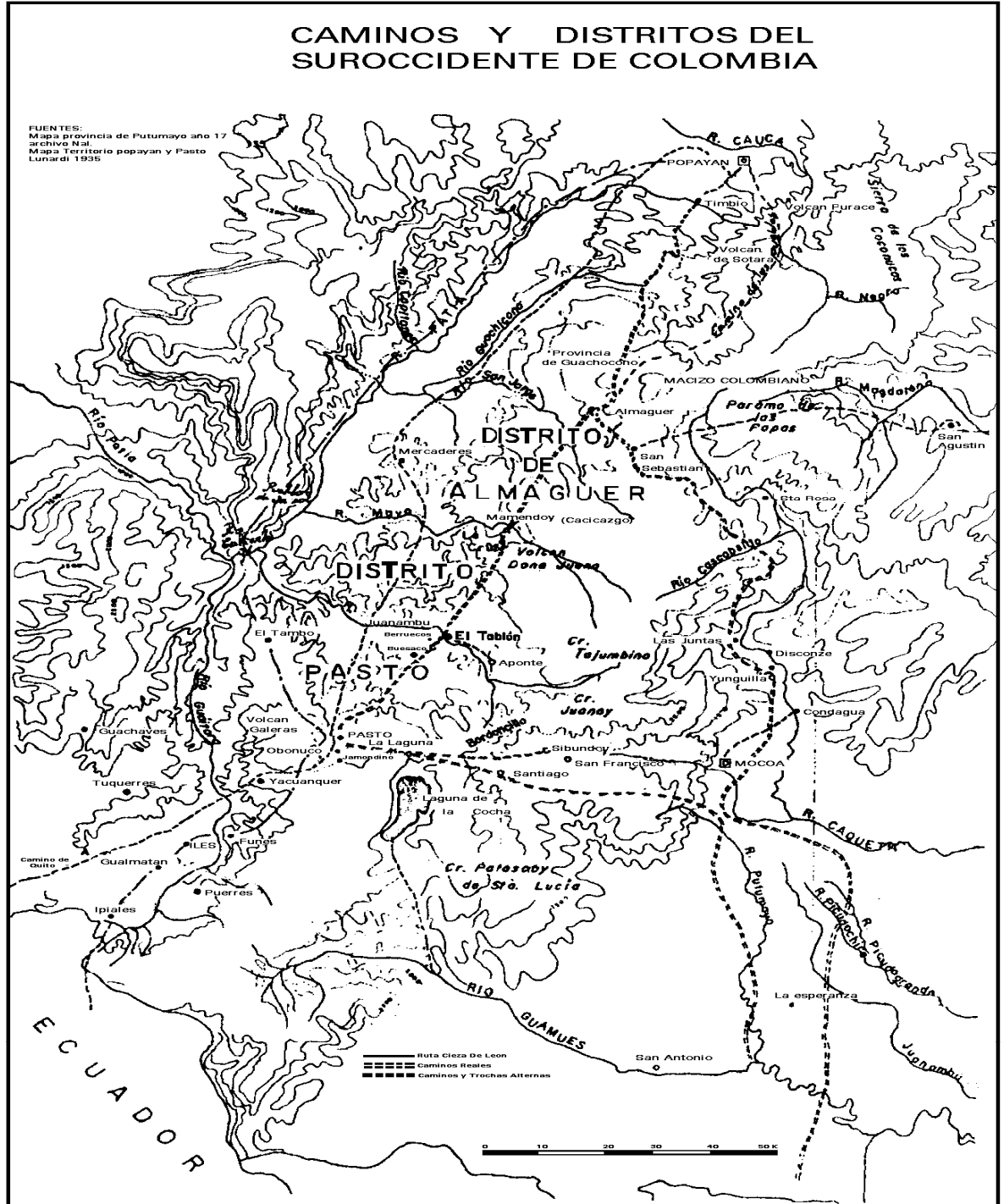
Esto es confirmado por Bastidas<sup>28</sup>, que sostiene que hacia el año de 1559 hay dos caminos para viajar de Pasto a Popayán; uno por el Valle del río Patía y otro que pasa por Almaguer: Los dos trayectos son difíciles de transitar; el del Patía es malsano y con el peligro de ser atacados por indios guerreros que bajan de la sierra al valle; la ventaja del trayecto esta en que permite transportar carga en caballos y mulas. Por Almaguer el camino es tortuoso debido a lo quebrado de la topografía pero las temperaturas son más benignas. Los anteriores caminos los podemos confirmar en un mapa que sirve de guía al general Tomas Cipriano de Mosquera, este mapa señala todos los caminos para acceder al sur desde Popayán. (Figura 5).

---

<sup>27</sup> RODRÍGUEZ, Carlos. Conformación del espacio Andino. Perú : Instituto de Estudios Peruanos, 1958.

<sup>28</sup> BASTIDAS, Carlos. Conformación de los caminos del sur. Bogotá, fotocopias. 2000.

Figura 4. Mapa 3: Caminos y distritos del sur occidente de Colombia



Camino y Distritos del Suroccidente de Colombia

Fuente: María Clemencia Ramírez

Pero lo que determina el trazado de los caminos es la disposición de las aldeas en donde se comunican con otras poblaciones, así del Valle de Atriz parten los siguientes caminos:

- ❖ **Camino de Quito**: Pasa por Ciquitán...
- ❖ **Camino a Popayán**: Pasa por Genoy, Mohonbuco, Matanconcuchi ...
- ❖ **Camino de Almaquer**: Pasa por Buyzaco, Juanambú, Quiña.
- ❖ **Provincia de la montaña**: Pasa por la Laguna, Patascoy, Cibundoy.

Se puede decir, por lo tanto, que las primeras fundaciones tienen dos características importantes: la primera que es una forma de control del territorio, y la segunda que son sitios obligados de descanso y de abastecimiento siendo esto característico para el Municipio de Arboleda, pues para llegar a estos lugares se debe pasar por un extenuante viaje lleno de vicisitudes; por ejemplo desde Almaquer hasta la Ciudad de Pasto se tardaba 8 días de Camino y de Pasto a Popayán lo separaban 10 días de viaje.

Para nuestro estudio las primeras referencias que se tiene sobre los caminos que condujeran hacia el Municipio de Arboleda son del investigador e historiador Rafael Sañudo que en uno de sus escritos plantea: que antes de 1568, el teniente Díaz Sánchez de Narváez abrió el camino del alto Aranda o Páramo de Mórzurco, para unir a Pasto con Buesaco; constituyéndose esta como la primera referencia que se tiene sobre la construcción de caminos por parte de los españoles para unir los espacios del norte del Departamento de Nariño.

Debido a los escasos estudios históricos, políticos, sociales y culturales que se han realizado sobre esta región podemos manifestar que no existen referencias de los hechos y acontecimientos que se registraron en el termino de dos siglos (16 y 17), aunque administrativamente se sabe que el territorio Nariñense hacia parte de la presidencia de Quito junto con otros sectores del Sur Colombiano actual, y pasa, posteriormente, a pertenecer a Colombia cuando se crea el Virreinato de la Nueva Granada en el año de 1.717.

Posteriormente en el siglo XIX se conoce de un primer asentamiento en lo que hoy corresponde a la cabecera municipal de Berruecos, que sirvió como núcleo de población, y era un caserío situado al margen del antiguo camino colonial, paso obligado entre Popayán y Pasto, tomado así desde tiempos antiguos como pascana o sitio de descanso.

Figura 5. Mapa 4: Conformación de los Caminos del Sur, Tomas Cipriano de Mosquera



Fuente: Bastidas, 200.



Estos caminos que fueron utilizados durante la colonia son también usados durante la época de la independencia pues son los únicos que existen hasta ese momento; es por esta razón fundamentalmente que Berruecos empezaría a ser protagonista de los hechos históricos acontecidos en su territorio, entre estos tenemos el intento de liberación del sur de Colombia por parte del General Antonio Nariño en el año de 1814, en donde descansa en su capilla y obliga a sus habitantes a trasladarse a lo que actualmente se llama pueblo viejo, además de la capitulación de Pasto en el año de 1822.

### 7.3 ÉPOCA REPUBLICANA

Después de la revolución de la independencia se presente; "una transformación en las mentalidades sociales y en las costumbres de la población, la cual indica la dinámica histórica y los cambios en la sociedad colombiana, de la vida colonial a constituirse como república". Dentro de estos grandes cambios que se dan de pasar de un régimen eminentemente monárquico a uno de tipo republicano, es necesario que el Estado empiece a solidificarse y en donde cada ciudadano se identifique con su nuevo país, para ello es necesario que sé de una nueva figura en la sociedad Colombiana y ella es la "**CONSTITUCIÓN**"; siendo la primera la de Cúcuta en el año de 1821; esta es eminentemente de tipo centralista, con separación de poderes, variadas garantías a los derechos individuales y estableció una división política - administrativa basada en Departamentos, provincias, cantones y parroquias, el territorio Colombiano estaba dividido por los departamentos de: Cundinamarca, Boyacá, Magdalena, y Cauca y a su vez este estaba seccionado en cuatro provincias entre ellas la de Pasto y los cantones de Túquerres e Ipiales.

Ya para el año de 1824 y mediante resolución # 25, se volvió a cambiar la conformación del Estado Colombiano y se divide a la república en doce departamentos: Boyacá, Cundinamarca, Magdalena, Istmo de Panamá, Orinoco, Venezuela, Apure, Zulia Ecuador, Assuán, Guayaquil y Cauca territorio al cual pertenecía el departamento de Nariño y por ende Berruecos; pero hacia el año de 1830 la gran Colombia se disuelve con la separación de Venezuela y del Ecuador y reduciéndose el tamaño del país y creándose así la Nueva Granada.

Pues si bien, el año de 1830 es el comienzo de un nuevo país, esto trajo consigo una lucha por el poder, de aquellos que buscaban la unión de la gran Colombia y otros que buscaban la disolución, entre los que fueron fieles al sueño bolivariano estaba el Mariscal Antonio José de Sucre, quien apoya a Bolívar con sus tropas para establecer un régimen de tipo dictatorial. Por el apoyo que Bolívar recibía de Sucre, este era visto como su sucesor y una de las formas para evitar esto es reformar la constitución de 1830, y en la que en uno de sus puntos establece: "Para ser presidente o Vicepresidente se debe tener 40 años", sucre tenía 35 años.

Luego de tomar el poder Simón Bolívar, se dispone a reconstruir la gran Colombia, por esta razón, se delega como hombre de confianza al mariscal Antonio José de Sucre para lograr un advenimiento con el gobierno Venezolano, pero este intento fracasa y decide regresar a Bogotá de donde continua hacia Quito para reunirse con su familia.

Siendo el 4 de Junio de 1830 y después de un largo viaje, Sucre se adentra en las montañas de Berruecos y al transitar por un estrecho denominado el cerro de la "Jacoba", tres sujetos disfrazados le llamaron por su nombre, descargando al mismo tiempo sus armas sobre el general dándole la muerte.

Este es uno de los hechos históricos por los cuales el Municipio de Arboleda es recordado, ya que durante mucho tiempo este fue sitio de paso, de abastecimiento y de descanso para los viajeros ya que su territorio era cruce de caminos siendo esto propicio para el asalto y el bandidaje.

Con la llegada al poder del General Tomas Cipriano de Mosquera, de 1.845 a 1849, su gobierno logra dar un impulso a la nación en varios campos como: el económico, el político, el social y el cultural, en este ultimo campo se organizo la comisión corográfica para el levantamiento de la carta geográfica de la Nueva Granada y los mapas para cada una de las provincias, para tal fin se contrato al ingeniero Agustín Codazzi, lo anterior y al impulso que dio el gobierno para consolidar el desarrollo de País, esto propició la fundación de nuevas poblaciones y la consolidación de otras, como ejemplo de ello, tenemos en el departamento de Nariño, la fundación del Municipio de la Unión en el año de .1.847.

Según Herrera: Con el fin de consolidar el territorio fueron varios los Municipios del Departamento que se crearon alrededor del que se llamara: "Camino Real", vía que comunicaba al sur del País, con el interior; es por ello que el Municipio de Arboleda y que hace parte de nuestro objeto de estudio, tiene el carácter de servir de abastecimiento y descanso para los viajeros: Si bien es cierto antes de su fundación existieron poblaciones en este mismo territorio, como la que acuartelo al general Nariño y la cual desapareció y la segunda llamada Pueblo Viejo, célebre por haberse firmado la capitulación de Pasto y la cual desapareció por un incendio; no es hasta el año de 1859, que el presbítero Jaime Montero y con la ayuda de unos colonizadores fundaron un primer asentamiento con el nombre de Berruecos, el cual con el tiempo se convierte en Parroquia, y las cuales debían tener unas características especiales y es la concentración de "blancos" o "libres de todos los colores", quienes ocupaban los caseríos y debían asumir los gastos de la iglesia, incluido su construcción o reconstrucción en algunos casos, se requería que el vecindario fuera numeroso, de tal suerte que se pudiera asegurar los gastos de la iglesia y una adecuada retribución al cura, la parroquia, contaba con un territorio jurisdiccional, que comprendía no solo el

asentamiento nucleado, sino, también su entorno "rural", cuyos límites se precisaban al autorizarse su conformación<sup>29</sup>.

Después de asentarse en el territorio, los primeros colonizadores, se empieza a erigir un nuevo capítulo no solo en la historia del municipio, sino, también, en el ámbito nacional y es la muerte del llamado Poeta - Soldado, **Don Julio Arboleda**, quien huía del País, al ser acusado de conspirar en contra del Gobierno del Presidente José Hilario López; el general Arboleda regresaba del Ecuador, para organizar nuevamente al partido conservador después de la derrota de estos a manos de Tomás Cipriano de Mosquera; al pasar por Berruecos, más exactamente por un sitio llamado el Arenal, el general Julio Arboleda es gravemente herido y muere el 13 de Noviembre de 1862, siendo esto otro capítulo de la historia del Municipio de Arboleda junto con la muerte del Mariscal Sucre<sup>30</sup>.

Ahogado cualquier intento de sublevación con la muerte de Julio Arboleda y el renacimiento del partido Liberal, se llega a la convención de Rionegro y con ello la aprobación de la constitución de 1863, en donde quedaron plasmados principalmente los criterios políticos de la mayoría de los diputados de la convención de Rionegro, quienes pertenecían al Liberalismo radical; con lo cual, se cambia el nombre de Confederación por el de Estados Unidos de Colombia, quedando así, el País conformado por ocho Estados. La constitución de Rionegro era fundamentalmente descentralista, lo que permitió la elección directa de los gobernadores, proclamaba el sufragio universal y secreto y enunciaba las bases del municipio libre y autónomo.

Con base en la Constitución de Rionegro se comienza a conformar una nueva concepción del ordenamiento territorial en el País, lo anterior propicia la creación de nuevos entes territoriales y se crean provincias como la de Pasto, Barbacoas, Túquerres y Mocoa mediante la ley 131 de 1863, lo anterior, generó dinámicas territoriales que afectaron a pequeñas poblaciones como Berruecos que en apenas diez años de existencia del poblado, pasa a convertirse en Parroquia (1869) y cuatro años más tarde se eleva a la categoría de Municipio 1873. (Fillippi, 1971), para aquella época el municipio de Arboleda era conformado por el municipio de San Lorenzo y San Pedro de Cartago.

---

<sup>29</sup> HERRERA, Martha Ángel. Ordenar para controlar. Instituto Colombiano de Antropología e Historia. Colombia : Academia Colombiana de Historia, 2002. p. 344.

<sup>30</sup> BANDA - RUIZ, Op. cit, Trabajo inédito.

Si bien, la constitución de Rionegro es el pináculo de liberales radicales, aquí también empieza también la caída de este régimen y se empieza a consolidar otro tipo de ideología, llamada por los conservadores como "Regeneración", siendo su marco jurídico, la constitución de 1886, la cual fue presidida por el Doctor Rafael Núñez. Mediante esta constitución se cambia el nombre de Estados Unidos de Colombia por el de República de Colombia y se adopta la división política de Departamentos y la conformación de municipios. El auge del conservatismo implica la puesta en marcha de los principales aspectos políticos, económicos e ideológicos del proyecto, aunque naturalmente, no excluyó más adelante un periodo de crisis (1891 - 1898); Pero, a pesar del cuestionamiento del proyecto por parte de los conservadores históricos, artesanos y sectores liberales, éste logro mantenerse.

Pero, esto fue la base para el comienzo de uno de los episodios más sangrientos de nuestro país, conocida como la guerra de los mil días o de los tres años de 1899 a 1902, La guerra de los Mil días se traslada al Sur del País, y los ejércitos liberales reciben el apoyo del general Ecuatoriano Avelino Rosas, su plan consiste en organizar un ejército regular y dirigirse con él, al centro del Cauca, pero esto fracasó, porque la región era profundamente conservadora, lo cual derivó en el apoyo de la población hacia el gobierno y en cada sector del Departamento se reclutaron habitantes para la guerra; para el caso de Arboleda se formó un gran batallón entre: San Lorenceños, Arracacheros y Berruequeños, y sus grandes triunfos en las batallas libradas en la venta y bajo Patía; siendo sus más sobresalientes militares los capitanes Julio y Santiago Erazo, Demetrio Viveros, Daría Alarcón y Ascencio Estrella<sup>31</sup>.

Con la guerra de los Mil días, junto con la secesión de Panamá en el año de 1903, se propició el debilitamiento del Estado y sus instituciones; esto fue aprovechado por los dirigentes Pastusos para solicitar la creación del Departamento de Nariño, este proyecto estaba a cargo de los senadores Manuel María Rodríguez, Julián Buchelli y Daniel Zarama, lo cual dio frutos y el 6 de Agosto de 1904, el congreso expidió la Ley primera, mediante la cual se creo el Departamento de Nariño, con Pasto como su capital y con la delimitación allí mismo indicada, siendo sancionado por el Presidente Marroquín en el ultimo día de Gobierno<sup>32</sup>.

El departamento de Nariño en el momento de su creación queda configurado de la siguiente manera: La provincia de Pasto, conformada por los territorios de Pasto, Barbacoas, Túquerres y Mocoa, configurada por la Ley 131 de 1863, la provincia de Núñez conformada por el territorio de la costa Pacífica y creada por Ley 489 de

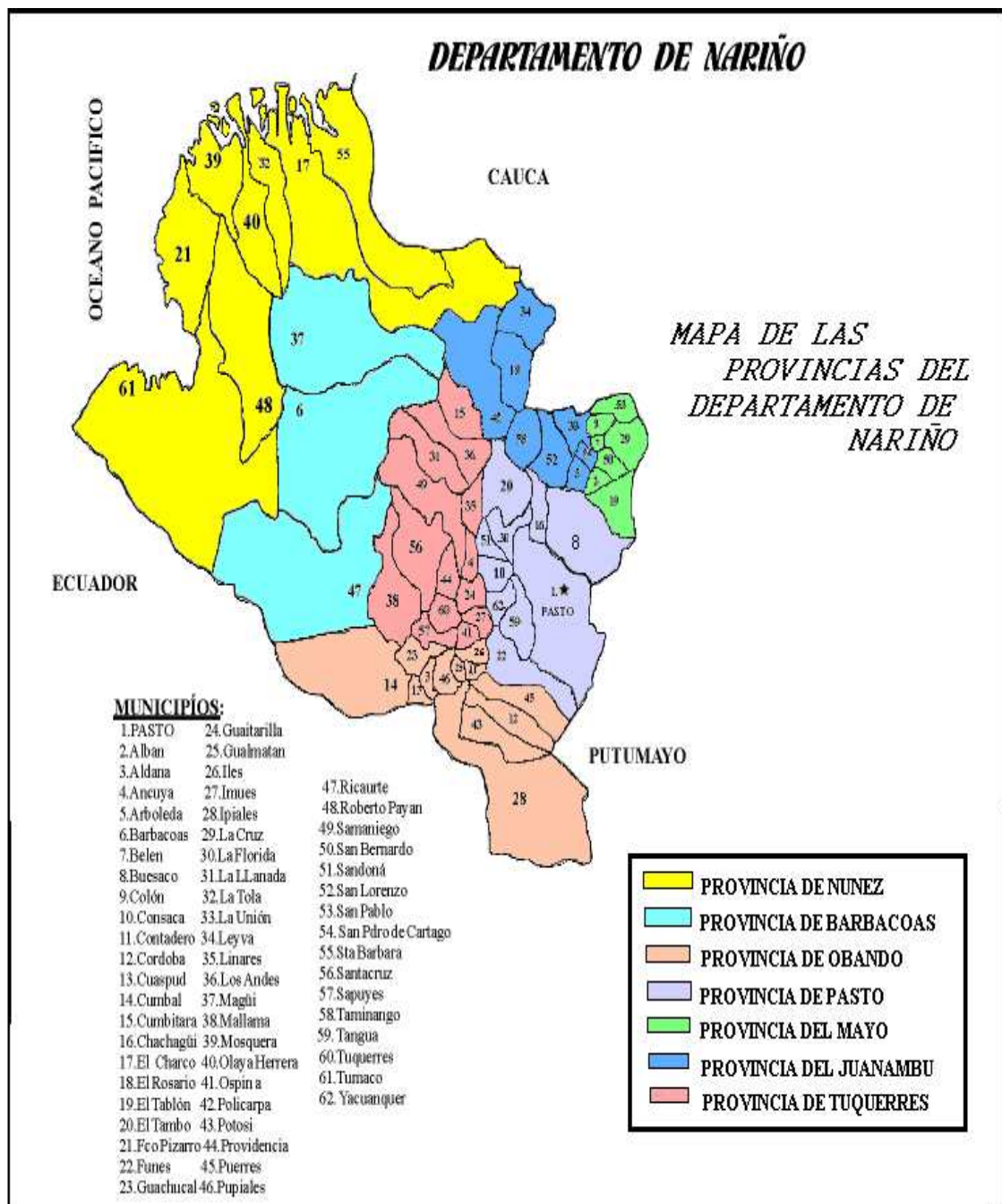
---

<sup>31</sup> BANDA y RUIZ, Op. Cit., trabajo inédito.

<sup>32</sup> QUIJANO GUERRERO, Alberto. Creación del departamento. Fotocopias. 2001.

1864, también se funda la provincia del Juanambú, mediante decreto Ejecutivo Nacional # 457 de mayo de 1905 y la provincia de la Cruz de Mayo por el decreto ejecutivo 3 - 1067 de Agosto de 1907. (Figura 6).

**Figura 6. Conformación de las provincias, año 1904**



Fuente: Zarama - 1995

Para entonces, el territorio del Municipio de Arboleda pertenecía a la provincia del Juanambú, siendo su distrito capital La Unión; y compuesto además por los distritos de San Lorenzo, Taminango, San Pablo, Alban, El Tablón, El Rosario, San Pedro de Cartago.

Con la creación del Departamento de Nariño y la consolidación de su territorio, la asamblea Departamental decide cambiar el nombre de Berruecos, por el de Municipio de Arboleda, esto se da como una forma de homenaje frente al gobierno de José Vicente Concha que hacía parte de la llamada hegemonía conservadora, y según ordenanza No 12 de 1914 - Abril reza: "Por la cual se cambia de nombre de un distrito. LA ASAMBLEA DEL DEPARTAMENTO. - En uso de sus atribuciones legales ORDENA. - ARTICULO PRIMERO. - El distrito de Berruecos se denominara en adelante Distrito de Arboleda, y tendrá por Capital la población de Berruecos. ARTICULO SEGUNDO. - Esta ordenanza empezara a regir 30 días después de su sanción. - Dada en Pasto a dieciocho (18) de Abril de mil novecientos catorce (1914). (Fdo) El Presidente DANIEL ZARAMA. - (Fdo). - El secretario CARLOS J GUERRERO<sup>33</sup>.

Otro capítulo, que hace parte de la rica historia de la región es la Guerra con el Perú; el 11 de Septiembre de 1932, hacia las 5.30 de la madrugada, una agrupación de civiles armados y militares Peruanos asaltaron la población de Leticia, consagrada como territorio de Colombia por el tratado Lozano - Salomón de 1928; Aquí no nos interesa la guerra en sí, más bien fue una de sus consecuencias de esa acción y fue la construcción de la carretera al Norte, que comunica a Pasto con el resto del País y de ahí la carretera Pasto - Mocoa, que era parte de la ocupación de todo el territorio Colombiano y así buscar soberanía.

Al abrir la carretera hacia el norte, esta tenía un solo objetivo y era el militar, mas no se tuvieron otros objetivos como: el social, el económico o el cultural, por ello se empieza a afectar poblaciones como el municipio de Arboleda, especialmente en su sector urbano (Berruecos), por tal razón pasa de ser un punto importante en la comunicación terrestre del sur del país a aislarse completamente.

A raíz de la construcción de la carretera al norte que se construye a punta de pica y pala a ordenes de la prefectura de la época, la población de Berruecos se ve en la necesidad de abrir una vía de penetración que les diera a los campesinos de Arboleda salida a sus productos, esto hizo que se organizaran en mingas comunitarias para abrir la carretera - El Empate - Rosafloresta - Berruecos - San Lorenzo - en un periodo de dos años de 1938 a 1940, siendo uno de sus impulsores, Don Julio Erazo viveros. (Grupo de Trabajo Rural, 1974).

---

<sup>33</sup> BANDA y RUIZ, Op. cit., Trabajo inédito.

Si bien la carretera al Norte ayuda al progreso de la región, sucedió lo contrario con el Municipio de Arboleda, pues los campesinos de la zona llevaban sus productos para la venta en Berruecos, con llegada de la carretera troncal del Norte, los campesinos prefieren trasladar sus productos a la Unión, Buesaco o Pasto, inclusive las diferentes veredas del municipio abren caminos para comunicarse con la carretera, incluyendo a San Lorenzo lo que termina por eliminar definitivamente a Berruecos como centro comercial de la región.



Al final de la década de los cincuenta y el comienzo los años sesenta, se empieza a dar en el país una ola de violencia y de cambios, con estos nuevos vientos llega a la población de Berruecos de Italia el Fray ADOLFO FILLIPPI, fue uno de los impulsores del desarrollo en la región.

"hacia el año de 1960, llega a Berruecos, un Sacerdote de la orden de los Padres Capuchinos, un hombre joven de 33 años más o menos de mentalidad progresista, que notando el atraso en el que estaba sometido nuestro pueblo comenzó abrir puertas en Pasto, Bogotá y otros lugares incluyendo Europa.

En primera instancia, entendió que el hombre era un ser dual; que para salvar su alma, debía salvar, su cuerpo; es así como empezó por buscar la electrificación con el municipio, buscó crear una cooperativa, hasta logro traer la caja Agraria, lidera conjuntamente con la administración municipal la apertura de la carretera Berruecos - Santa Marta; Berruecos - San Martín, más tarde la carretera Berruecos - La Rejoya.

En el campo religioso, se interesó por la reconstrucción del antiguo Templo Parroquia logrando una gran obra en piedra Canteada por los nativos, ellos fueron los hermanos Humberto y Gerardo Arturo, ambos con sus hicieron una monumental obra arquitectónica dirigida por ÉL Mas tarde, por supuestas fallas en el terreno del templo, resolvió pasarlo donde estaba casa cural con mucha amplitud para prestar los servicios a comunidad. Esto parecía imposible para nosotros pero no para él, busco dinero con el Estado, en Europa y con la ayuda de los habitantes Berruequeños y hasta con parte de su herencia, la vendió en su País Italia y coloco parte de la construcción de templo parroquial y parte en su santuario de la Magdalena, dedicado a la oración y contemplación.

Siendo aun Párroco, solicitó unas vacaciones para viajar a Italia, donde hizo contacto con una nueva orden Franciscana, llamada los "Frailes renovados", por retomar los primeros principios de la orden Franciscana, cambio radical del sacerdote; esta opción por la vida mística a cambio del trabajo social.

Tocó las puertas del Instituto Colombiano de Bienestar Familiar, (I.C.B.F), tras el programa de Promoción Socio - Rural, pues su anhelo era encontrar una política de seguridad campesina para los Berruequeños y su enorme capacidad de liderazgo logro traer al Señor Presidente de la República Misael Pastrana Borrero, el día 6 de Junio de 1971 logrando que el Presidente reconociera a Arboleda, como Municipio más histórico de Nariño y Berruecos, monumento Nacional y reserva Arqueológica, según decreto Presidencial No. 2666 de Diciembre de 1971.

Se dedicó por completo a trabajar en su nueva obra conventual y del santuario de la Ermita de la Magdalena en la Rejoja, Municipio de San Lorenzo. Sin embargo, tenía un serio compromiso con Monseñor Salazar Mejía Obispo de Pasto, de entregar terminada la magna obra y esa era su más noble intención pero la constante pugna de personas que en Berruecos siempre se colocaron frente a sus proyectos para entorpecer trabajos, le obligaron a abandonar la obra, con la frase **"No vuelvo a mover un dedo por los Berruequeños"**, pero se fue dejando la mejor obra social de todos; el Centro Rural Campesino, cuya filosofía era dar las herramientas suficientes a la juventud, para que se dedicara a explotar la tierra, la ganadería y especies menores, con el fin de proporcionar fuentes de trabajo y evitar que los jóvenes tengan que irse a otros lados a engrosar las filas de desempleados en las ciudades.

Si bien es cierto, como se dijo, anteriormente, la década de los sesenta fue de prosperidad para el Municipio a nivel de obras por la ayuda del fray Fillippi, la década del setenta trae una nueva decepción para el Municipio, la construcción de la carretera Panamericana la cual hace parte de la base del proyecto económico del frente social de Pastrana: "Las cuatros estrategias para el desarrollo", la cual sigue las proposiciones de Lauchlin Currie, siendo la idea fundamental de este proyecto la necesidad de incentivar la migración campesina a las grandes ciudades o a los polos de desarrollo, mano de obra que será captada en la industria de la construcción.

Pero, el gran problema que tiene este proyecto para la región del norte del Departamento de Nariño es que no sigue el trazado de la antigua carretera al norte y por ende deja aislado, en cierta manera, a todo el norte de Nariño; uno de los promotores de la idea de que la carretera panamericana siguiera el actual recorrido fue el Gobernador de la época oriundo del Municipio de la Unión, el Señor Ricardo Martínez el cual según comentarios de algunos de los habitantes de región se beneficiaba enormemente de que esta siguiera el trazado que actualmente tiene, porque el tiene una finca en el municipio del Tablón, las consecuencias que trajo tal acción por parte de los encargados de la obra fue



sumir en un caos económico a casi de toda la región, ya que perdieron su principal fuente de ingresos como es el paso constante de vehículos de pasajeros a través de los municipios de esta zona incentivando de esta manera el comercio, caso comprobado hasta el día de hoy en El Empate donde casi la totalidad de sus habitantes Viven de los productos que puedan vender a los diferentes vehículos que pasan por su vereda.

Promediando la década del setenta en el gobierno del presidente Turbay Ayala, los recursos obtenidos mediante la Ley Bolívar y que tenían como destino la ampliación, pavimentación del tramo el Empate - Berruecos se desvían y se utilizan en otra construcción en el Municipio de la Unión, profundizando aun más la crisis económica y social del municipio.

Después, de atravesar unos de los periodos más críticos en la historia del Municipio de Arboleda, la década de los ochentas trae una nueva perspectiva en el panorama político del País y por supuesto en lo que se refiere a la región y es la elección popular de alcaldes, esto hace parte de la iniciativa del gobierno de Belisario Betancourt (1982-1986); con la tesis de que los alcaldes se eligieran directamente por el pueblo hace parte de la llamada "apertura democrática" reforma política y a ella se refiere expresamente el "acuerdo de la Uribe", entre el gobierno de Belisario Betancourt y las guerrillas de las FARC. Sin embargo, durante las legislaturas de 1982 y 1983 el gobierno no lleva la iniciativa a las cámaras; se presenta, por conducto del ministro de gobierno, en las sesiones ordinarias de 1984, pero siendo esto hasta el año de 1986 mediante el acto legislativo 1 (Castro, 1987).

Lo anterior, trajo como consecuencia la instalación de un nuevo régimen dentro de los municipios lo cual conlleva a una transformación de ver la política y de apropiarse por parte de la población de los cambios que cada municipio necesita, los encargados de estos cambios eran los alcaldes; En el caso de Arboleda el primer Alcalde de elección popular fue el señor Julio Ricaurte Martínez Erazo, quien regenta el gobierno desde el primero de Junio de 1988 a marzo 30 de 1990.

Sin embargo, el hecho que transformó la vida política del país fue la promulgación de la Constitución Política De 1991, lo cual conllevó a concebir una nueva forma de País, en este sentido el presidente Gaviria (1990 - 1994), describió la nueva carta así: «Generosa en materia de derechos; amplia, participativa y democrática en cuanto a lo político; fuerte y sólida en lo que se refiere a la justicia; sana y responsable en lo económico; revolucionaria en lo social».

La constitución política tiene en uno de sus apartes la reglamentación del ordenamiento territorial y más específicamente en sus artículo 300 parágrafo 6: "Con sujeción a los requisitos que señale la Ley, crear y suprimir municipios segregar y agregar territorios municipales y organizar provincias". Con base en lo anterior, la población de San Pedro de Cartago y que hacia parte del municipio del

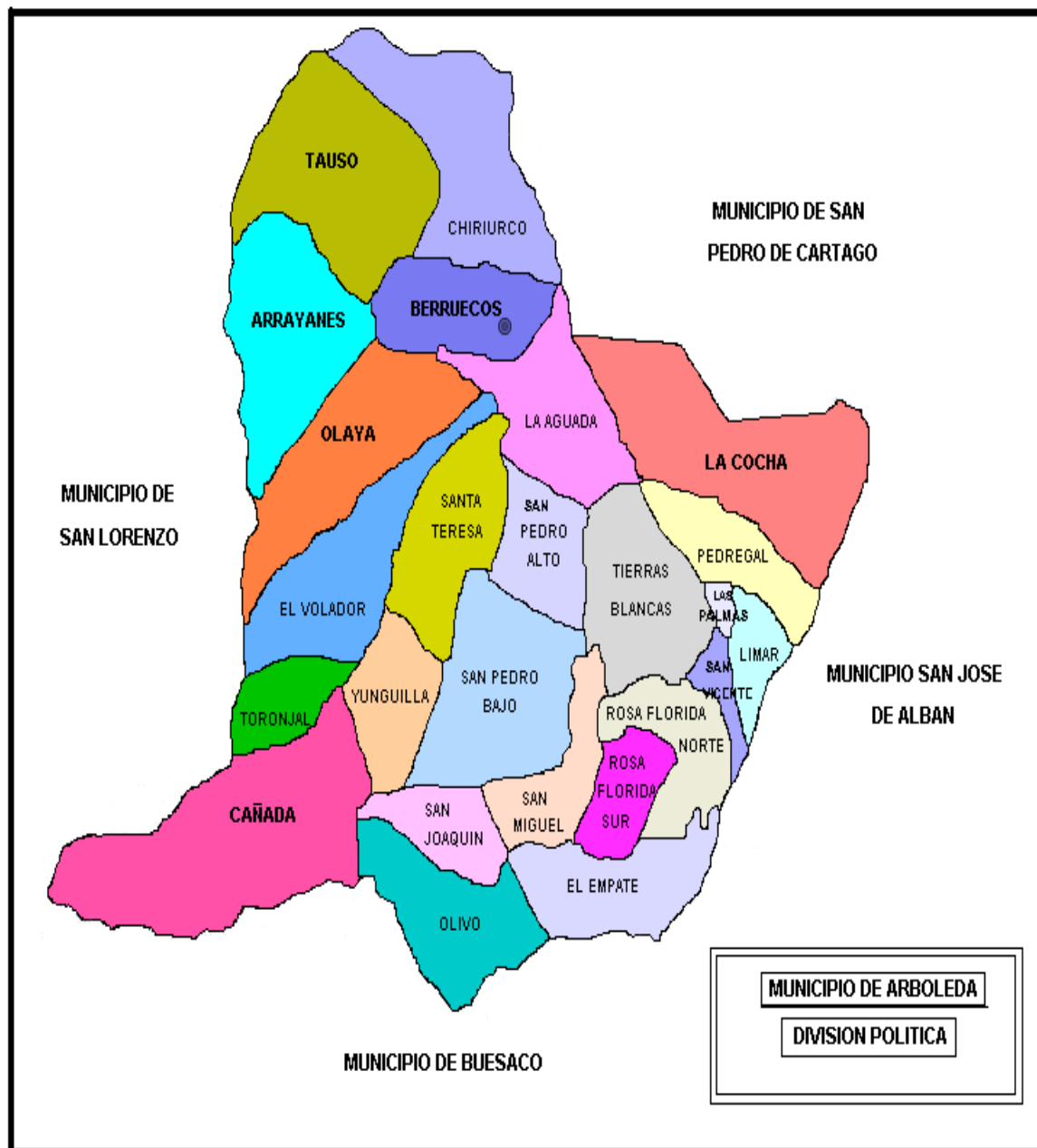
Arboleda decide empezar trámites para separarse del municipio, lo cual lo logra en el año de 1992, gracias a la constitución de 1991, y según los habitantes del municipio de San Pedro de Cartago se llega a esta decisión por la poca importancia que la parte gubernamental de Arboleda, le prestaba en esa época a la vereda de Cartago.

Con la separación de San Pedro de Cartago, queda conformado la estructura territorial del Municipio de Arboleda, siendo sus límites: Por el norte con San Lorenzo, La Unión y San Pedro; por el sur con Buesaco; por el este con San Pedro y Albán y por el oeste con San Lorenzo quedando conformado según el mapa político del Municipio de Arboleda (Figura 7).

En cuanto hace referencia al aspecto político tenemos que el municipio de Arboleda no es ajeno a los cambios que suscitó en el País la promulgación de la constitución de 1991, la cual trajo como consecuencia una nueva forma de concebir la política, proceso que había dado su primer paso a partir de la elección popular de alcaldes en el año de 1986, y que se consolidó con la promulgación de la carta magna de 1991. para este periodo se eligen cuatro alcaldes, los cuales en su orden son: Luis Alfredo Burbano (1990-1992), Nelson Arcos Moncayo (1992-1994), Fernando Javier Portilla (1995-1997), el señor Francisco Javier Burbano (1998-2000), termina esta década pero con un antecedente y el cual es reseñado por el periódico Diario del Sur del 28 de octubre de 1997 en sus páginas 1ra y 8va: "De acuerdo con las informaciones conocidas por el DIARIO DEL SUR, el pasado domingo, cuando culminaba la jornada electoral presuntos seguidores del candidato Leonel Rodríguez Martínez, al conocer que el otro aspirante al primer cargo del municipio Francisco Burbano, se perfilaba como futuro alcalde de Arboleda, decidieron incinerar la votación que se encontraba en la registraduría de Berruecos. Para proceder a ello, no les importó el riesgo que corrieron las personas que se encontraba en esa dependencia realizando en ese momento, el escrutinio de las mesas.

Se informó también que los supuestos copartidarios de Rodríguez Martínez, decidieron apedrear la casa del alcalde, Fernando Javier Portilla y luego, de manera sistemática destruyeron las instalaciones de la alcaldía, la inspección de Policía, la personería, oficinas de la Umata y algunas casas ubicadas en el sector.

Figura 7. Mapa 6: División política de Arboleda



Fuente: Esta investigación – plan de ordenamiento territorial 2003.

## 8. IDENTIFICAR LA ESTRUCTURA SOCIO ECONÓMICA DEL MUNICIPIO DE ARBOLEDA

### 8.1 CARACTERÍSTICAS ECONÓMICAS DEL MUNICIPIO DE ARBOLEDA

La principal actividad económica del municipio Arboleda es la agricultura, en los que se destacan los cultivos transitorios como Arveja, fríjol, maíz, lulo tomate de carne y cultivos permanentes como: café, plátano, y plantíos frutales como: naranja, tomate de árbol, limón; aunque si bien es cierto existe una variedad de productos agrícolas estos se ven limitados, ya que el municipio de Arboleda presenta una topografía escarpada que hace difícil el desarrollo de cierta tecnología agropecuaria.

Es de sumo interés para nuestro trabajo de investigación el análisis del cuadro comparativo de actividades productivas del municipio de Arboleda, que a continuación se describe:

**Cuadro 1. Comparativo de Actividades Productivas del Municipio de Arboleda**

ACTIVIDAD	NUMERO	PORCENTAJE
Agricultura y ganadería	1626	71.63
Industria manufacturera	19	0.84
Electricidad, gas y agua	2	0.09
Construcción	24	1.06
Comercio	32	1.41
Hoteles y restaurantes	2	0.09
Transporte y almacenamiento	5	0.21
Sector financiero	5	0.21
Actividades inmobiliarias	8	0.35
Administración pública	51	2.25
Enseñanza	58	2.56
Servicios sociales y salud	27	1.19
Otras actividades comunitarias	7	0.31
Hogares con servicios doméstico	58	2.56
Sin clasificación	346	15.24
<b>Total</b>	<b>2270</b>	<b>100%</b>

Fuente: DANE -1993

Se puede resaltar que las personas que se dedican a la agricultura y la ganadería constituyen más del 70%, de la población del municipio en cambio las otras actividades no sobrepasan el 3%, esto nos lleva a considerar que el Municipio de Arboleda es eminentemente rural, con características propias de este tipo de sociedad, que desde del punto de vista de Durkheim puede ser caracterizada como, sociedades segmentarias, en ellas la cohesión se mantiene según una cooperación que podríamos llamar solidaridad mecánica: en donde cada individuo realiza, aproximadamente, las mismas operaciones y tareas, con un grado mínimo de diferenciación, basado solo en la fortaleza física, en la edad y en el sexo, que para nuestro objeto de estudio será conocida como sociedad rural, con características especiales como: La escasa división del trabajo y apego a los valores tradicionales, a diferencia de la solidaridad orgánica, conocida como sociedad urbana en donde su particularidad principal es la división del trabajo en mayor grado de especialización.

En este sentido, es relevante para nuestro estudio, profundizar sobre la dicotomía rural-urbano, ya que es importante para el análisis, en la medida en que la categoría ciudad va tomando cuerpo y peso crecientes en la definición de lo rural y, especialmente, del campesinado, a éste se le mira cada vez más dentro de cierto contexto y no como una categoría que ha existido siempre, al diferenciarla de la de agricultor y mostrarla en relación con los centros urbanos. Así, se analiza la afirmación de que no existió campesinado antes de la aparición de las grandes ciudades<sup>34</sup>. Esto nos ha llevado a sustentar que la categoría de lo rural es entendida como 'los alrededores' de la ciudad, su horizonte, su límite y las gentes del campo, desde su punto de vista ya no trabajan para los señores terratenientes. Ahora producen para la ciudad, así pues, el campesino actual es producto de una nueva configuración política, socioeconómica y cultural compleja, siempre en condiciones de marginalidad, careciendo de servicios básicos de educación, salud y vivienda este comprende características que distinguen una subcultura diversa, que los convierte muchas veces frente a nosotros, en los "otros", en los subalternos y discriminados.

Además, de la contextualización económica anterior, es necesario realizar una conceptualización más social, ya que es importante entender que el campesinado no es solamente un agente económico, sino que esta inmerso en un grupo social que tiene su propia forma social, étnica y cultural. Esto quiere decir que el campesino al igual que otros grupos sociales, posee unos conceptos y valores específicos al resto de la población, como lo es el arraigo y anclaje por la tierra y el modo de producción, esencialmente, familiar que se encuentra enfocado hacia la supervivencia de esta, más que a una acumulación de capital.

---

<sup>34</sup> VASCO URIBE, Luís Guillermo. Conceptos básicos de la cosmovisión. En : Revista Arqueología No. 12. Ministerio del Interior, ( 2003)

Lo anterior, nos ha llevado a entender que la condición de marginalidad del municipio de Arboleda y de su población al no facilitarle el estado el acceso a los recursos productivos, entre ellos la tierra, el mercado y a los diferentes instrumentos de política rural a impedido el desarrollo de otros factores de producción como el capital humano, por lo tanto, la política del estado Colombiano frente al sector rural ha ido en detrimento de la población campesina, por ello, es importante crear las condiciones necesarias para que el sector productivo primario del municipio de Arboleda se desarrolle y aproveche sus potencialidades y lograr así, que la región logre un desarrollo integral.

Esta situación se agudizó con la implementación de políticas tan controvertidas como la Apertura Económica que afectó directamente al sector agrícola y así como también a la escasa construcción de vías de comunicación del municipio que impide la comunicación entre regiones el desplazamiento de la población de una región a otra, esto, ha generado como consecuencia que exista una elevada tasa de desempleo que alcanza el 55.81%<sup>35</sup>.

Debido a lo anterior, nos encontramos con unas altas tasas de desempleo municipal, ocasionado en parte por la caída de los precios a nivel internacional y nacional de los productos agrícolas tradicionales cuya causa se encuentra por el subsidio, que los Estados industrializados, dan al sector agrícola haciendo que los productos nacionales pierdan competitividad en los mercados, junto con los elevados costos de producción, y la falta de capacitación y escolaridad de la población, que junto, a la atractiva e inmediata rentabilidad que ofrecen los cultivos ilícitos que deja a la población sin alternativas diferentes a las de abandonar el campo y participar de estos cultivos.

Uno de los indicadores que nos llevan a sustentar lo anterior es observar a la población con sus actividades económicas, como lo es la Población Económicamente Trabajadora (P.E.T.), la cual es entendida para nuestro estudio como aquella población que se encuentra entre el rango de los 12 y 65 años, esta proporción está sobre el 70.09%, la cual es alta e indica que existe una importante reserva de trabajo que ofrece el municipio de Arboleda al mercado laboral; no obstante, las oportunidades de trabajo que ofrece el Municipio, no son las mejores para captar a toda la población que necesita trabajar y en parte explicaría la elevada tasa de desempleo que el municipio presenta actualmente.

Al desagregar, la Población Económicamente Trabajadora, en sus dos componentes: Población Económicamente Inactiva (P.E.I.), en donde están aquellos habitantes en edad de trabajar, pero que no lo hacen porque realizan otras labores que no aportan al sostenimiento económico familiar, tenemos que la Población Económicamente Inactivamente, equivalen a 1076 personas y aportan

---

<sup>35</sup> DANE. Censos nacionales de población. Bogotá : DANE, 1993.

un porcentaje del 16.42%; esto indica que existe una importante masa laboral que busca empleo; en cambio la Población Económicamente Activa (P.E.A.), la cual se define como la que ejerce o que puede realizar una actividad laboral remunerada y que está dentro del rango de edad para trabajar estos; equivalen a 4920 personas y están en un porcentaje del 65.46%, lo que nos indica que existe una mano de obra laboral disponible; la cual no es captada por el municipio; en este sentido, el municipio se constituye en una región expulsora de población, lo cual conlleva a que la Población Económicamente Activa emigre, en busca de otras fuentes de trabajo a otros municipios o ciudades o simplemente a ampliar la frontera agrícola en la producción de cultivos ilícitos; además, obligando a niños y ancianos a trabajar ya que éstos deben laborar para aportar al sostenimiento familiar.

Al dividir a la población en sus categorías poblacionales tenemos:

### **Cuadro 2. Discriminación de la población en sus Categorías Poblacionales**

<b>CATEGORÍA OCUPACIONAL</b>	<b>NUMERO</b>	<b>PORCENTAJE</b>
Obrero empleador	1291	55.41
Patrón empleador	51	2.19
Trabajador por cuenta propia.	326	13.99
Empleado domestico	58	2.49
Trabajador familiar sin remuneración	110	4.72
Sin información	494	21.20
<b>TOTAL</b>	<b>2330</b>	<b>100%</b>

Fuente DANE 1993

Al realizar una síntesis de la distribución porcentual de categorías ocupacionales, la cual se presenta en el cuadro 2, podemos notar que existe un desequilibrio significativo \_ en la estructura del trabajo por cuanto la mayoría de la población que está ocupada es obrero o empleador y representa un 55.41%, la cual equivale a más de la mitad de la población; esto demuestra una elevada concentración de esta en este sector productivo; sin embargo, el municipio frente a este grupo formula políticas de desarrollo municipal que no satisfacen las expectativas laborales de este sector; el municipio se constituye en el principal empleador pero, debido a las políticas neoliberales implementadas por el gobierno central, el Estado frente a estas políticas, se ha ido desmontando, quitándose de encima las responsabilidades de la prestación de los servicios básicos; lo anterior, ha contribuido a disminuir la burocracia administrativa municipal; y, en deteriorar la calidad del empleo, puesto que se capta trabajadores a través de contratos a termino fijo cuya duración no excede los tres meses y por otro lado, ante los compromisos políticos del Alcalde opte por satisfacer la demanda laboral de la población utilizando como política ampliar la burocracia en detrimento del salario; por Ejemplo; si existe un cargo en el municipio en el ámbito profesional que devengue \$1.500.000, el alcalde no opta por contratar a un profesional que

cumpla con un determinado perfil; sino, que contrata a dos o tres profesionales para que se, desempeñen en ese mismo puesto, estos cargos burocráticos maquillan, simplemente, el grave problema del desempleo en el municipio; a excepción del alcalde y los secretarios del despacho municipal, la mayoría de los empleados no reciben un salario mayor a \$500.000.

## 8.2 CARACTERÍSTICAS SOCIALES DEL MUNICIPIO DE ARBOLEDA:

### 8.2.1 Aspectos demográficos del Municipio de Arboleda


#### 8.2.1.1 Composición por sexos

**Cuadro 3. Composición por sexos**

GENERO	Año			
	1993		2003	
	Número	Porcentaje	Número	Porcentaje
Masculino	3412	54.12	5215	51.14
Femenino	2892	45.88	4982	49.86
<b>TOTAL</b>	<b>6304</b>	<b>100%</b>	<b>10197</b>	<b>100%</b>

Fuente DANE 1993 – Esta investigación 2003.

**Figura 8. Genero de los habitantes del Municipio de Arboleda**



Fuente: DANE 1993 – Esta investigación



Al observar la Figura 9 y sus resultados notamos que existe un porcentaje menor de mujeres sobre los hombres de un 54.12%, a un 45.88%, respectivamente pero al proyectarse en un lapso de diez años, tenemos que esta relación no cambia pasa del 51.14%, al 49.86%, respectivamente, pero al proyectarse en lapso de diez años, tenemos que esta relación no varía pasa del 51.14%, al 49.86%, esta relación no cambia pero se puede notar que la población masculina disminuye en cambio la población femenina aumenta, esto se debe fundamentalmente a factores sociales como la migración, el desempleo y métodos de planificación familiar implementados por el municipio entre otros.

Cabe anotar que para explicar de una mejor manera estos indicadores es importante analizar el índice de masculinidad el cual se define por la relación de hombres por cada 100 mujeres, el cual se describe en el cuadro 4:

**Cuadro 4. Índice de Masculinidad**

<b>Año</b>	<b>Población masculina</b>	<b>Población femenina</b>	<b>Índice de masculinidad</b>
<b>1993</b>	3412	2892	117.98
<b>2003</b>	5215	4982	104.68

Fuente DANE 1993 - Esta investigación 2003

“El punto de balance del índice de masculinidad normalmente es 100, y desde el punto de vista biológico, el índice de masculinidad al nacer es aproximadamente de 105 con rangos entre 90 en las circunstancias bajas y 117 en las más altas”<sup>36</sup>, con base en lo anterior se puede ver que en año 1993 el índice de masculinidad tenía las expectativas más altas con relación a esta proporcionalidad, pero al proyectar la población en un periodo de diez años estas expectativas empiezan a bajar, esto se compensa con la esperanza de vida de las mujeres, que es superior a la de los hombres, pero esto también se debe a las políticas de Estado y al contexto cultural del área, por lo tanto, se empieza a visualizar que hacia el futuro no habrá incremento significativo en el crecimiento poblacional en el Municipio de Arboleda.

Para explicar de una mejor manera, si existe o no un déficit o exceso de hombres o de mujeres recurrimos a los datos que están descritos en el Cuadro 5.

---

<sup>36</sup> RICO. Libro de demografía. s.p.i. 1997.

### Cuadro 5. Déficit o Exceso de Hombres

Año	Población masculina	Población femenina	Población total	Exceso o déficit
1993	3412	2892	6304	8.25
2003	5215	4982	10197	2.28

Fuente DANE 1993 - Esta investigación 2003

Como se puede apreciar, en el Cuadro 5 nos indica que al inicio de la década de los noventa existía un exceso de hombres sobre mujeres, es decir que por cada mujer existían 8 hombres pero al proyectar la población en una década se reduce esta proporción, colocándose casi en equilibrio, lo cual influye directamente en las tasas de natalidad y por ende en el decrecimiento de la población.

Es relevante para la investigación observar gráficamente cual ha sido el comportamiento de la población en un determinado periodo de tiempo, para ello recurriremos a analizar las pirámides poblacionales del año 1993 y 2003 del municipio de Arboleda y su comparación correspondiente (Figura 9):

La pirámide poblacional del Municipio de Arboleda es similar a la del resto del País, de tipo expansiva conserva la misma tendencia triangular, con una base amplia que muestra el predominio de la población joven sobre la adulta, esto se puede deber a consecuencia del alto índice de natalidad, el descenso de la mortalidad en los últimos años y la poca atención en los programas de planificación familiar por parte de los habitantes del Municipio de Arboleda.

Pero al comparar las pirámides de 1993 y del 2003 tenemos que las bases no cambian y las poblaciones en edad de trabajar más bien tienden a aumentar especialmente el género femenino con relación a la población denominada como adultos mayores tiende a ser igual en los dos años.

Para facilitar la lectura de las composiciones de las poblaciones del municipio de Arboleda, las hemos dividido por grupos de edad, las cuales pueden variar dependiendo del contexto social y cultural, y con las cuales se pueden observar cual es el comportamiento de un segmento de una población con otra, (ver Cuadro 6).

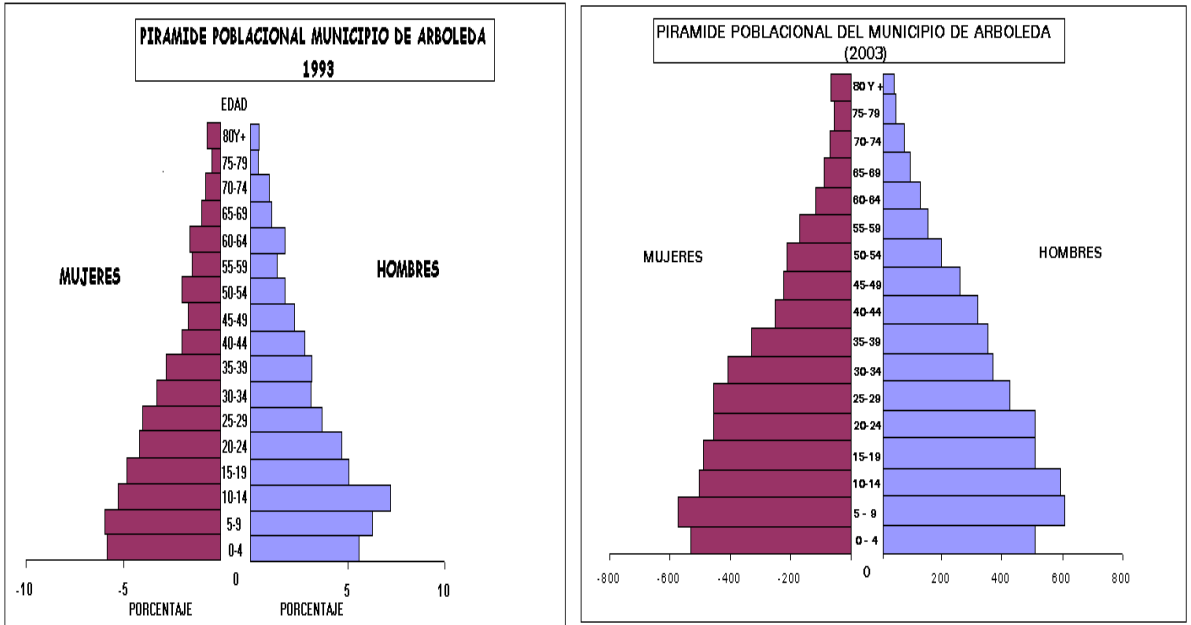
### Cuadro 6. División por grupo de Edad de los Habitantes del Municipio de Arboleda

Año	Pob < de 15 años + Pob > 65 años	Pob 15 a 64 años	Índice de dependencia
1993	2786	3818	72.97
2003	4860	5337	91.06

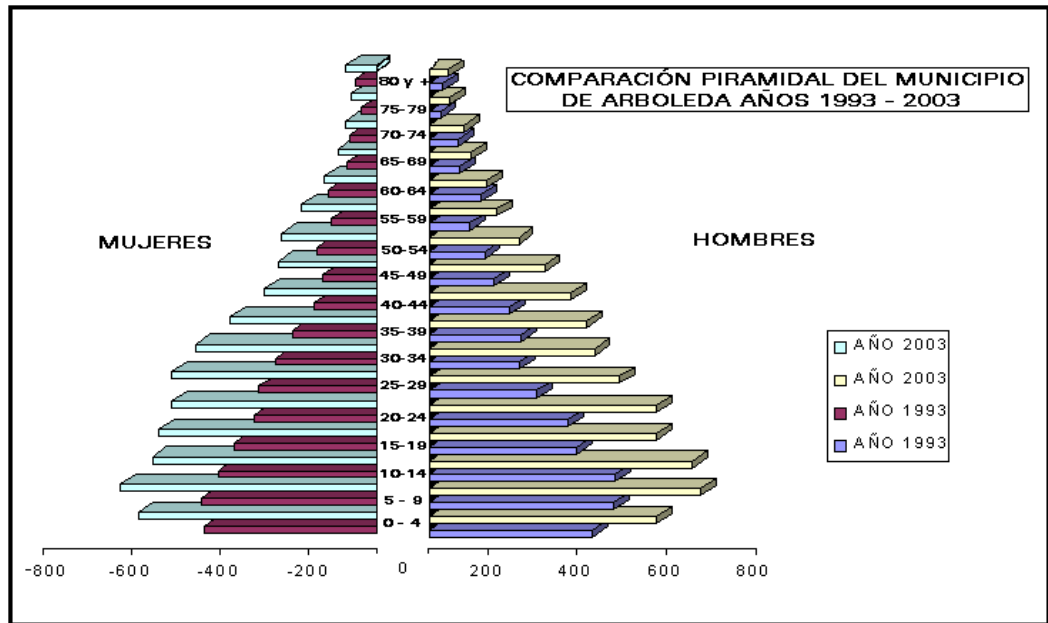
Fuente DANE 1993 - 2003 esta investigación

### 8.2.1.2 Pirámide Poblacional

Figura 9. Pirámide Poblacional



### COMPARACIÓN DE LAS PIRÁMIDES POBLACIONALES AÑOS 1993 - 2003



En el Cuadro 6 el índice de dependencia, nos indica que la población que no es económicamente productiva depende totalmente de la población que si produce, lo cual trae como consecuencia que la población joven empiece a trabajar más temprano lo cual contribuye a que la población infantil sea explotada, y se agudice el maltrato infantil por ello se han implementado por parte del municipio y con el apoyo del Instituto Colombiano de Bienestar Familiar programas como el FAMI, mejoramiento de apoyo alimentario, hogares infantiles y restaurantes infantiles esto ha contribuido de una manera significativa a que los índices de maltrato y trabajo infantil disminuyan y se vean reflejados en un mayor bienestar para la niñez, lo anterior se ve reflejado, también, con aquella población que supera los 65 años, pues ésta, debido a la escasa oportunidad de acceder a una pensión y que le permita retirarse de cualquier actividad productiva tiene que seguir aportando al sostenimiento del hogar; esto trae como consecuencia que factores de tipo generativo a nivel salud se presenten, es por ello que se han implementado por parte de los puestos de salud de la zona un servicio salud integral; al anciano el cual busca de alguna manera suplir una de las necesidades básicas como es La salud.

Por otro lado tenemos que, el índice de envejecimiento de los habitantes del municipio de Arboleda se mantiene igual que a la del resto del País es decir que existe más población joven que adultos mayores, el cual para el año de 1993 estaba sobre el 16.67%, y para el año 2003 ésta disminuye a un 12.65%; esto se debe a que las políticas de planificación familiar, y a una escaso nivel educativo de los habitantes redunde de una manera directa sobre este índice, pues si bien se ha tratado de implementar programas por parte de la Secretaria de Salud del Municipio De Arboleda que enseñen a practicar métodos de planificación seguros sobre todo en los colegios en donde la población es más sensible a esta información, estos programas no muestran su eficacia en el grado que el Municipio lo necesita.

**8.2.2 Tasas de Natalidad del Municipio de Arboleda.** La tasa de natalidad se define como la relación entre el número de nacidos vivos y la población total por cada mil habitantes La natalidad hace referencia a la cantidad de nacimientos que se producen en una población en un año, la cual según estudios realizados por la secretaria de salud del Municipio de Arboleda presenta disminuciones; en efecto de 90 nacimientos vivos por cada mil habitantes sucedidos en el año de 95 se pasa a 77 en el 97, pero este índice no muestra una constante la cual se ve reflejada en el Cuadro 7:

### Cuadro 7. Tasas de Natalidad del Municipio de Arboleda

AÑOS	POBLACIÓN TOTAL	NACIMIENTOS	TASA DE NATALIDAD
1995	7306	90	1.23
1996	7334	83	1.13
1997	7361	24	0.28
1998	7389	76	3.16
1999	7417	125	1.64
2000	11466	127	1.65

Fuente: Secretaria de Salud - Municipio de Arboleda. Año 2003

Aunque el comportamiento de esta variable depende directamente del nivel socioeconómico y sociocultural de la población, pues son los miembros más vulnerables de la sociedad los menos educados, las mujeres, los niños y los más pobres, ven su libertad de acción limitada por la falta de conocimiento en cuanto a su libertad sexual, de modo que se necesitan medidas de acción social por parte del Municipio de Arboleda que promuevan entre otros, el acceso a servicios de salud de buena calidad, oportunos y eficientes; así, como su derecho a conocer cuales son los riesgos a los que se exponen por no aprender métodos de planificación familiar, pues de seguir con las tasas actuales estas estarían sobre los 8 hijos por cada mujer.

**8.2.3 Tasa de Mortalidad del Municipio de Arboleda.** Esta representa la razón entre las personas fallecidas en un periodo total de la zona geográfica en estudio. En el municipio de Arboleda y según estudios realizados por la Secretaria de Salud del municipio la tasa de mortalidad tiene un comportamiento estable, la cual esta determinada básicamente por la senilidad, el infarto agudo, el cáncer gástrico, uterino e intestinal, siendo esta aproximadamente del 0.36%.

**8.2.4 Niveles de Migración del Municipio de Arboleda.** Aproximadamente un 8%, de la población del Municipio de Arboleda emigra a otras ciudades con la perspectiva de encontrar mejores alternativas de vida, la búsqueda de fuentes de trabajo, de estudio, son entre otros, los móviles principales que explican este fenómeno, los sitios a los que mayor población se desplaza son los departamentos del Valle de Cauca, Putumayo, Cundinamarca, Huila y la ciudad de Pasto.

Aunque es de anotar que según censo de 1993, el 95% de la población tenía como su lugar de residencia 5 años antes el Municipio de Arboleda, lo cual demuestra el arraigo que los habitantes tienen por su municipio y que si no fuera por los factores anteriormente mencionados éstos difícilmente dejarían su hogar.

### 8.3 DENSIDAD POBLACIONAL DEL MUNICIPIO DE ARBOLEDA

La densidad poblacional es un indicador del grado de concentración de la población que se obtiene interrelacionando el número de habitantes con la superficie territorial, la cual está íntimamente relacionada con la capacidad económica del territorio y viene condicionada, a su vez, por factores socioespaciales, socioculturales y socioeconómicos.

**Cuadro 8. Densidad Poblacional del Municipio de Arboleda**

<b>Año</b>	<b>Población total</b>	<b>Km<sup>2</sup></b>	<b>Densidad poblacional</b>
1993	6554	389	17 hab X Km <sup>2</sup>
2003	10197	389	26 hab X Km <sup>2</sup>

Fuente DANE 1993 - Esta investigación.

La densidad poblacional del municipio de Arboleda es de 17 habitantes por Km<sup>2</sup> para el año 1993, en cambio después de proyectar la población en un periodo de diez años se tiene que esta aumenta y es 26 habitantes por Km<sup>2</sup>, la cual sin embargo, sigue siendo baja por cuanto este es un municipio eminentemente rural.

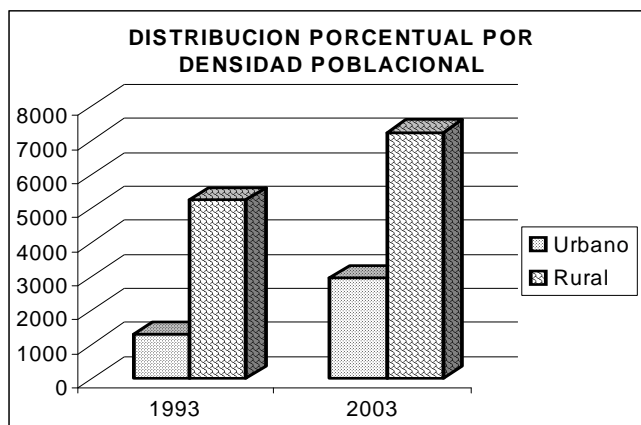
Al discriminar a la población en el lugar donde se ubica dentro del municipio de Arboleda tenemos:

**Cuadro 9. Lugar donde se ubica la Población del Municipio de Arboleda**

	<b>Año</b>			
	<b>1993</b>		<b>2003</b>	
	<b>Numero</b>	<b>Porcentaje</b>	<b>Numero</b>	<b>Porcentaje</b>
<b>Urbano</b>	1309	20%	2966	29.09%
<b>Rural</b>	5245	80%	7231	70.91%

Fuente: DANE 1993 - Esta Investigación

**Figura 10. Distribución porcentual por Densidad Poblacional**



Fuente: DANE –Esta Investigación 2003

Es de vital importancia para nuestro trabajo determinar si una población es rural o urbana, para algunos estudiosos esto depende en gran medida del lugar donde se localiza, es decir: se considera como área urbana el lugar donde se concentran la parte administrativa y los servicios públicos y privados que un municipio pueda ofrecer, para otros autores un área puede ser considerado como urbana cuando dentro de su cabecera se concentra una población mayor de 2500 habitantes, siendo este el criterio que maneja el Departamento Administrativo Nacional de Estadística (DANE), para nuestro estudio hemos tenido como criterio tener en cuenta las dos afirmaciones anteriormente mencionadas, por lo tanto decimos que para el año del 2003, el 29.09%, lo cual equivale a 2966 habitantes es de tipo eminentemente urbana, en cambio el área rural con una población total de 7231 habitantes, con un porcentaje del 70.91 %, es de tipo rural.

## 8.4 ASPECTOS GENERALES DE VIVIENDA Y CONDICIONES AMBIENTALES

### 8.4.1 Disponibilidad de servicios públicos

**Cuadro 10. Disponibilidad de servicios públicos**

SERVICIOS DISPONIBLES EN CADA HOGAR	NUMERO	PORCENTAJE
Viviendas con energía, acueducto y alcantarillado	168	14.51
Energía y acueducto	523	45.16
Energía y alcantarillado	-	-
Acueducto y alcantarillado	4	0.35
Viviendas con solo energía	177	15.28
Viviendas con solo acueducto	91	7.86
Viviendas con solo alcantarillado	-	-
Viviendas que no tienen servicios domiciliarios	195	16.84
<b>Total</b>	<b>1158</b>	<b>100%</b>

Fuente: DANE 1993

Tan solo el 14.51%, de los hogares del municipio posee los servicios públicos domiciliarios básicos que son acueducto, energía y alcantarillado, estando casi en el mismo nivel de aquellas viviendas que no poseen ningún servicio 16.84%, esto contrasta con aquellos hogares que poseen tan solo energía y acueducto que es del 45.16%, lo anterior y observando el Cuadro 11, se puede anotar que en cuestión de servicios la población en su gran mayoría carece de ellos o tan solo posee uno de estos servicios. Es preocupante por ejemplo para el Municipio de Arboleda que una gran parte de la población no tenga el servicio de acueducto, pues esto, contribuye a la aparición de enfermedades relacionadas con el consumo de aguas contaminadas, impacta directamente en la producción y disponibilidad de alimentos y es claramente uno de los mayores factores de pobreza.

En cuanto a los servicios sanitarios del municipio de Arboleda tenemos:

#### **Cuadro 11. Servicios Sanitarios del Municipio de Arboleda**

<b>SANITARIO</b>	<b>NUMERO</b>	<b>PORCENTAJE</b>
Inodoro con descarga	434	36.44
Letrina	183	15.37
Bajamar	3	0.25
Sin servicio sanitario	571	47.94
<b>Total</b>	<b>1191</b>	<b>100%</b>

Fuente: DANE 1993

El Cuadro 12 nos indica que la población del Municipio de Arboleda en su mayoría no posee servicios sanitarios, es decir el 47.94%, esto a traído consecuencias a nivel salud, ya que se ha presentado un aumento de la incidencia de enfermedades gastrointestinales, infecciosas y parasitarias, por lo tanto, este servicio debe ser prioritario para el municipio e implementarlo sobre todo en el sector rural.

Lo anterior redunda también en la forma como se disponen las basuras en el Municipio (ver Cuadro 12):

#### **Cuadro 12. Disposición de las basuras en el Municipio de Arboleda**

<b>DISPOSICIÓN</b>	<b>NUMERO</b>	<b>PORCENTAJE</b>
En rio o quebrada	42	3.63
Patio, zanja o baldío	886	76.51
Quema o entierro	103	8.89
Recolección pública o privada	127	10.97
<b>Total</b>	<b>1158</b>	<b>100%</b>

Fuente DANE 1993



Como se puede observar, la mayor parte de los desechos sólidos de la población del municipio de Arboleda se hacen en sitios en donde la disposición no es controlada es decir "vertederos", en donde su disposición se hace en patios, zanjas o baldíos en un 76.51 %, esto trae una serie de consecuencias como son: Proliferación de insectos en agua retenida por la basura o en las márgenes del cuerpo de agua, acumulación de basura en las márgenes y áreas de descarga de residuos sólidos, presencia incontrolada de animales y segregadoras de materiales de la basura. De la misma manera la contaminación de las aguas superficiales puede ocurrir por contacto directo con las basuras, y la de las aguas subterráneas por la percolación de las aguas lluvias a través de la basura amontonada (Lixiviado) y eventualmente conectada con algún acuífero subterráneo, produciendo un deterioro en los recursos hídricos de la zona.

### **8.5 CARACTERÍSTICAS EDUCATIVAS DE LOS HABITANTES DEL MUNICIPIO DE ARBOLEDA**

En primer termino tenemos los niveles de escolaridad Se refiere al último grado de estudios aprobado por la población ocupada y reconocido por el sistema educativo nacional.

**Cuadro 13. Niveles de escolaridad de los habitantes del Municipio de Arboleda**

<b>ESCOLARIDAD</b>	<b>NUMERO</b>	<b>PORCENTAJE</b>
Analfabetas	1355	20.67
Primaria incompleta	2564	39.12
Primaria completa	826	12.60
Secundaria incompleta	434	6.62
Secundaria completa	178	2.72
Educación superior	52	0.79
Sin edad escolar	935	14.27
Sin información	210	3.21
<b>Total</b>	<b>6554</b>	<b>100%</b>

Fuente: DANE 1993

El nivel educativo de la población es bajo, manifestándose en un 20.67% de analfabetismo, el nivel primario es la meta final que la mayoría de personas aspiran, ya que hasta 1993, 826 personas han cursado la primaria, únicamente 178 habitantes el básico, 52 residentes del municipio el nivel universitario. Lo anterior es resultado del poco incentivo que los padres de familia despierta en los hijos, por dos razones; bajo grado de escolaridad de los padres y el bajo ingreso económico de las familias. El poco interés de los jóvenes en seguir estudiando, por falta de orientación y motivación de los maestros en la primaria y al interior del

hogar, trae como consecuencia el ausentismo, deserción escolar e incide también en que los niños sean empujados a ocupar su tiempo trabajando.

A todo lo anterior se suma, que los contenidos educativos no responden a las necesidades e intereses de las familias, comunidad y municipio, porque no le ayudan a resolver problemas de la vida real, otros Los alumnos matriculados en el municipio de arboleda están discriminados de la siguiente manera:

**Cuadro 14. Servicios educativos que ofrece el municipio de Arboleda**

<b>GRADO ESCOLAR</b>	<b>NUMERO DE ALUMNOS</b>	<b>PORCENTAJE</b>
Pre – escolar	70	4.53
Primaria	1155	74.41
Secundaria	256	15.66
Media vocacional	85	4.20
<b>Total</b>	<b>1546</b>	<b>100%</b>

Fuente: DANE 1993

La cobertura en educación muestra claras disparidades entre lo que es departamento de Nariño y el municipio de Arboleda. Para el caso de la educación primaria se observa lo que se denomina “ineficiencia interna” término asociado a problemas de deserción escolar y repitencia, y que se evidencia con tasas de cobertura bruta mayores al 100%. Mientras más altas sean estas tasas, mayor es el grado de ineficiencia del aparato educativo. En este sentido, la situación de la educación primaria en el municipio de Arboleda esta mejor que en resto del departamento pues en el municipio esta es del 74.71%, en cambio en el departamento es apenas del 60%. En el sector secundario las cifras baja considerablemente pues si la primaria la cobertura es de casi el 75%, en cambio en la secundaria no apenas alcanza el 16%, lo que demuestra que gran parte de la población del municipio deserta de la secundaria o simplemente no se inscribe al bachillerato, para evitar esta situación el municipio a tomado una serie de medidas a través de la secretaria educativa municipal, como por ejemplo el matricular gratuitamente a todos los niños beneficiarios del Sisben así como entregar útiles escolares de forma gratuita a todos los niños que cursan la primaria.

En cuanto a la tasa general de analfabetismo tenemos que según estadísticas del Ministerio de Educación la tasa de analfabetismo en Nariño alcanza el 11.5%, esto significa que actualmente hay 195 mil personas mayores de edad que no saben leer ni escribir, teniendo en cuenta que la población total del departamento es de 1 millón 700 mil habitantes. Lo anterior es preocupante en lo que respecta al municipio de Arboleda pues la tasa de analfabetismo alcanza una cifra del 20.67%, superando en más de la mitad el porcentaje que presenta el departamento.

## **9. DETERMINACIÓN Y ELABORACIÓN CARTOGRÁFICA DE LA REGIÓN FUNCIONAL DEL MUNICIPIO DE ARBOLEDA Y SU ÁREA DE INFLUENCIA**

Los criterios con que han tenido en cuenta los estudiosos en torno a la discusión sobre la región en Colombia, aspecto, que han cobrado un gran impulso al promulgarse la Constitución Política de 1991, ha sido la crítica a la división territorial vigente por considerarla ineficiente para los propósitos de desarrollo equilibrado y administración territorial eficiente. A continuación se realiza una breve aproximación examen de los principales planteamientos y hechos que sobre esta materia han ocurrido en siglos anteriores, con la intención de que éstos enriquezcan la discusión.

Los primeros intentos que se hicieron por delimitar el territorio parten de la época prehispánica en lo que se llamo por parte de Murra<sup>37</sup>, "acceso simultaneo a diversos pisos ecológicos", el cual consistía en colonias permanentes asentadas en la periferia para controlar los recursos alejados del centro por varios días de camino lo cual los convierte en un tipo de asentamiento típicamente andino, con la llegada de los españoles estos se apropian del territorio con la única intención de controlarlo, pero los primeros intentos de crear región se dan durante la colonia en donde dividen a la América española en virreinos; ya con la independencia se da una nueva conformación del territorio y con la disolución de la gran Colombia se genera una nueva perspectiva de región y gracias al auge de una nueva teoría económica llamada *laissez faire*, o del libre comercio, en donde el Estado crea las condiciones para que el capital se desarrolle, pero no interviene en forma directa sobre él, esto trajo como consecuencia y gracias al auge federalista de la constitución de Rionegro, Antioquia; que cambio el nombre de confederación Granadina, por el de Estados Unidos de Colombia, quedando el país conformado por ocho Estados, en donde cada Estado Soberano se constituyo en república independiente; la soberanía ya no estaba en la nación sino en los Estados Federados. Cada Estado tenía presidente propio, constitución, congreso, ejercito y podía declarar la guerra a otros Estados.

Finalmente, en 1886, con la constitución centralista de Núñez y Caro, se cambio el nombre de Estados Unidos de Colombia por el de república de Colombia y se adopto la división político-administrativa y territorial de departamentos.

Pero el primer intento de regionalización del país como tal se debe al Geógrafo y militar Francisco Javier Vergara y Velasco, al dividir al país en cinco grandes regiones homogéneas naturales (Caribe, Pacífica, Andina,

---

<sup>37</sup> MURRA, Op. cit. Formaciones económicas del mundo andino. Instituto de estudios Peruanos. Fotocopias.

Llanuras Orientales y selvas de la Amazonia). La definición de estas regiones permitió en el país, iniciar estudios sistemáticos de cada una de estas unidades espaciales, al interior de las cuales el mismo Vergara y Velasco se vio obligado a identificar con propósitos de conocimiento y estudio, otras subunidades, sobre las cuales elaboro detalladas descripciones y análisis, que desde entonces y hasta hace muy pocos años se mantuvieron en los textos de descripción y enseñanza geográfica de Colombia<sup>38</sup>.

Aunque la discusión sobre regionalización en Colombia comenzó desde 1934, con el llamado de abolición de los departamentos que hizo Julio Tascón, su intensidad se hizo más notoria desde finales de la década de los años sesentas. En 1969, Miguel Fornaguera y Ernesto Guhl, tras criticar y tildar de obsoleta la división político administrativa del país, proponen una regionalización basada en el "epicentrismo regional", medido este último con indicadores demográficos y económicos. Con esas bases, estos autores definen siete grandes regiones, divididas en 73 comarcas. Tanto las unas como las otras corresponden a espacios socioeconómicos integrados, que podían reemplazar a los departamentos y municipios<sup>39</sup>.

El trabajo de Fornaguera y Guhl puede considerarse como el primer esfuerzo por lograr una regionalización del país con criterios diferentes a los físico-naturales. Quizás por eso, a dicha regionalización se le encontraron fallas diversas. Gilberto Jurado plantea, por ejemplo, que la definición de las comarcas y regiones se hizo a priori- basado en la visión global de Guhl-, con la hipótesis de que cualquier variable del medio tiene siempre un límite, el cual coincide con el "espacio cajón" preestablecido. Este autor ven la metodología manejada por Fornaguera y Guhl, como: "El espacio queda fijo, sin movilidad geográfica, por falta de jerarquización de los factores"<sup>40</sup>.

En 1971, Rubén Utria califica, también, como obsoleta la división administrativa del país, y tomo como criterios cuatro aspectos a saber: Primero, la división no se basa en el concepto de unidad geográfica y socioeconómica; y sus fronteras demarcatorias constituyen generalmente trazos imaginarios a partir de hitos artificiales, o cauces de ríos que unen en vez de separar. Segundo, el tamaño de las unidades no es siempre el más adecuado para los fines de la administración y

---

<sup>38</sup> ESPINOSA RICO, Miguel Antonio. Región de la teoría a la construcción social. Bogotá : Fundación social, 1997. p. 219.

<sup>39</sup> FORNAGUERA, Miguel y GUHL, Ernesto. Colombia: ordenación del territorio con base en el epicentrismo central. Bogotá : Universidad Nacional de Colombia. Departamento de Geografía, 1969. p. 10

<sup>40</sup> JURADO, Gilberto et al. Los atlas regionales, base para planificación y uso del territorio. Bogotá : Instituto Geográfico Agustín Codazzi, 1977. p. 10-15.

de las estrategias de desarrollo. Algunos municipios son muy grandes y otros demasiado pequeños. Tercero, la división no responde, adecuadamente al fenómeno de los centros de atracción y las zonas de influencia. Cuarto, como resultado de diversos factores hay departamentos ricos que pueden enfrentar con facilidad las tareas administrativas y otro que carecen de capacidad para ello.

Para el año de 1974, irrumpe un movimiento que alcanzó proyección nacional, el llamado Federalismo Moderno. Fue iniciado en Antioquia por un grupo de intelectuales, encabezados por Samuel Syro, quienes veían en el régimen centralista la causa de todos los males de las regiones y promovían el cambio a un régimen federal. Entre sus consideraciones, el Federalismo Moderno planteaba que, además de la participación fija en los impuestos nacionales según el número de habitantes, las provincias debían disfrutar de los impuestos que por su naturaleza corresponden a las regiones. De igual manera, esta propuesta planteaba: "Cada región necesita disponer de recursos fiscales propios y suficientes, así como de capacidad decisoria en asuntos administrativos y políticos. El centralismo deteriora la democracia y estorba el progreso equilibrado de las regiones. Sin régimen federal la descentralización no funciona, y será siempre un anhelo frustrado" (Syro, 1974,).

La propuesta del Federalismo Moderno ha sido considerada como el enjuiciamiento más severo que hasta ese momento se había hecho al centralismo, y se proyectó como alternativa sólida para lograr la descentralización administrativa efectiva y la disminución de las desigualdades regionales<sup>41</sup> (Vidal, 1981).

El académico Luis Lorente, también, critica la división administrativa del país por considerar que, por un lado, los departamentos ya no tienen el carácter de unidad más o menos homogénea que pudieron tener en 1886 y son en realidad un obstáculo para la eficiencia de la administración pública; y por el otro, que el proceso de modernización de las comunicaciones ha llevado a que el municipio deje de ser la célula básica de la sociedad colombiana, apareciendo en su lugar la comarca, entendida ésta como la agregación de municipios, cuya actividad económica los lleva a gravitar sobre algunos de ellos. Este autor ve en la región y en la comarca, los dos niveles naturales de una posible división espacial del sistema administrativo Colombiano.<sup>42</sup>

Por otro lado, Arvids Kalnins, llega al país invitado por el Departamento de Planeación (DNP) para realizar estudios relacionados con el régimen

---

<sup>41</sup> VIDAL, Jaime. "¿Descentralización Regionalización Federalismo? Bogotá : Universidad Externado de Colombia, 1981. Pag 25

<sup>42</sup> LORENTE, Luis. Regionalización y descentralización administrativa, Bogotá : Ministerio de Agricultura, OPSA, 1976. Pag 63.

departamental y municipal. En su trabajo, Kalnins, al igual que los autores anteriores, reconoce la irracionalidad de la división político-administrativa del país y la necesidad de modificar los límites de los departamentos para crear unidades más funcionales, sobre la base de factores geográficos, humanos, económicos, administrativos y políticos. El reconoce la importancia de la localización espacial de la capital de los departamentos y considera que dicha localización debe coincidir con el centro del espacio jurisdiccional del departamento. En cuanto a la división municipal, Kalnins reconoce la disparidad demográfica y territorial del municipio Colombiano y la necesidad de fusionar los municipios débiles para consolidarlos en unidades fuertes, con la población numerosa y superficie extensa<sup>43</sup>.

Las regiones de planificación colombianas, por su parte, se conformaron, desde 1975, a partir de la agrupación de departamentos. A cada una de estas entidades corresponde un Consejo Regional de Planificación Económica y Social -CORPES- cuyas funciones son las de buscar el desarrollo intrarregional equilibrado, fortalecer las entidades territoriales que la conforman y preparar los planes regionales de desarrollo. La capacidad de gestión de estas regiones ha sido variable, en función de la disponibilidad de recursos financieros. Esta disponibilidad ha dependido de regalías por la explotación de recursos naturales no renovables o por contribución de valorización obras nacionales entre otros, los cuales no han favorecido por igual a las Cinco regiones, encontrándose unas con mayor capacidad de gestión que otras.

Los logros de las actuales regiones de planificación colombianas no han sido muy notorios, pues los problemas de desequilibrios en el desarrollo regional se mantienen, los departamentos no se han fortalecido y las regiones no se han desarrollado como entidad política y social. Muchos factores han contribuido para este pobre balance de los CORPES, se destacan la alta dependencia de estas entidades respecto a la nación y al Departamento de Planeación Nacional y, en consecuencia, la ausencia de capacidad de autodeterminación, los celos de algunos gobernadores departamentales que perciben el fortalecimiento regional en relación inversa al fortalecimiento departamental, la ausencia de un proyecto socioeconómico que concite la atención de los departamentos que la constituyen y el absurdo espacial de algunas de estas regiones, expresado en su irracional tamaño. Sin embargo, se pueden señalar algunos logros como los del establecimiento y cuantificación de los requerimientos regionales de inversión, la intermediación ante el gobierno nacional y el soporte técnico dado a acciones de los actores sociales regionales.

---

<sup>43</sup> KALNINS, Ardids. 1976 "Esquema general de las áreas críticas del régimen departamental y municipal y soluciones sugeridas", Botero, Camila, ed. (1983), Propuestas sobre descentralización en Colombia, Bogotá : Universidad de los Andes, CIDER, 1983. p. 176-190.

Para el año de 1977, se presentan los planteamientos de Carlos Lleras Restrepo, Alfonso López Michelsen, Luis Córdoba Mariño, Luis Villar Borda y Roberto Pineda. Lleras Restrepo rechazan la consideración de los departamentos como inútiles, artificiales y costosos intermediarios entre la nación y los municipios; y acepta que por su raigambre histórica, se deben conservar con funciones de tutela administrativa, sin descuidar el fortalecimiento del régimen municipal. Además, critica la creación de regiones administrativas sobre la base de los departamentos y apoya la creación de corporaciones regionales para ciertos desarrollos concretos. Textualmente afirma:

"No pienso que la creación de las regiones como entidades administrativas, cada una de las cuales englobaría varios de los departamentos actuales, sea una buena solución. Si se conservan los departamentos y simplemente se trasladan a las regiones algunas de las competencias administrativas que ellos tienen hoy, seguramente nos tocaría contemplar una tremenda proliferación de la burocracia y una más laxa tutela administrativa de la región sobre el municipio. Cosa bien distinta es la creación de corporaciones regionales para ciertos desarrollos concretos. De otro lado, la experiencia de la CVC muestra hasta qué punto resulta difícil que los departamentos deleguen funciones a esas entidades"<sup>44</sup>.

López Michelsen, por su parte, consideraba necesario fortalecer económicamente a los departamentos, mediante la cesión de impuestos nacionales, la despolitización de las entidades que prestan servicios públicos y el nombramiento de los gobernadores por un período de dos años. López propugnaba, también, el establecimiento de la región como nivel intermedio entre la administración central y las fuerzas locales, realizándose de cumple, por ejemplo la regionalización del plan. En cuanto a los municipios, Castro plantea que "éstos perdieron su papel de célula básica para la agrupación del hombre en sociedad. Por ello considera imperativo proveerlos de los recursos financieros que permitan cambiar tal situación"<sup>45</sup>.

Asimismo, Luis Carlos Galán y Belisario Betancourth, el primero como orientador del Nuevo Liberalismo y el segundo como candidato por el conservatismo, asumieron las siguientes posiciones: Galán consideraba necesaria una reorganización de las unidades territoriales, en términos de recursos fiscales, dimensiones y demás características, que los capacitara para atender las necesidades de los grandes centros urbanos y para devolverle a los medianos y pequeños municipios su capacidad de inversión y la administración de servicios

---

<sup>44</sup> LLERASRESTREPO, Carlos. Estudios sobre el Valle del Cauca. Conferencias, 1977).

<sup>45</sup> CASTRO, Jaime "Hacia la democracia local". En, Tirado, Álvaro, ed. (1983), Descentralización y centralismo en Colombia. Bogotá : Fundación Friedrich Naumann, Oveja Negra, 1980. p. 138-158. .

públicos elementales. Los planteamientos del Nuevo Liberalismo respaldan la existencia de los departamentos, siempre que se doten de medios para que cumplan con la función de verdaderos coordinadores de la acción estatal, en un área determinada. Para Belisario Betancur el énfasis descentralizador debía radicar primordialmente en el municipio, pero con la premisa de habilitar a los departamentos para que cumplan eficazmente dos funciones esenciales: Coordinación y apoyo de los esfuerzos municipales, y representación política de la administración central

Con la aprobación de la Ley 76 de 1985, se introdujo el concepto de regionalización dentro de la legislación del país. Esta ley creó la región de la Costa Atlántica y autorizó la división del territorio nacional en otras de características similares, que contarán con capacidad y autonomía para la administración de su propio desarrollo económico y social.

En 1987, el Instituto Geográfico Agustín Codazzi, plantea como necesario que la división administrativa colombiana se ajustara a la evolución del país y reflejara su funcionamiento espacial. Este funcionamiento varía en el tiempo y obedece, entre otras causas, al desarrollo, funcionalidad e integración de la red urbana, a la jerarquización de los centros definida por la calidad y cantidad de bienes y servicios que ofrece tanto a los habitantes urbanos como a los ubicados en su área de influencia, a la disponibilidad y calidad de las vías y medios de comunicación, a las actividades económicas de la población, etc. La geografía, afirma Hugo Sánchez, al estudiar la estructura urbano regional de un territorio, puede proponer una división territorial que refleje este funcionamiento espacial, con el objetivo final de que la acción del Estado se realice teniendo en cuenta estos espacios territoriales y, de esta manera, la labor administrativa sea más armónica y equilibrada, en beneficio del equitativo y justo desarrollo a que tienen derecho todos los sectores del territorio nacional.

En este mismo año. Ángel Massiris basado en métodos de análisis geométrico y funcional, plantea evidencias de la irracionalidad de la división departamental y propone una nueva regionalización, más apropiada a los fines de la administración y planificación del desarrollo. En el estudio también se recomienda la reorganización territorial de municipios y departamentos como aspecto complementario de gran importancia para lograr una descentralización efectiva y, en consecuencia, el mejoramiento de la eficacia de las administraciones municipales y departamentales.

Se sustenta, además, en el trabajo de Massiris, la inutilidad de la descentralización fiscal sobre la base de la actual división municipal, debido a las profundas desigualdades existentes entre estas unidades territoriales, especialmente en lo que respecta a la población, extensión y condiciones económicas. Unos poseen gran concentración urbana, otros son pequeños municipios rurales. Ello hace que sus necesidades y capacidad de



generación de recursos fiscales sean totalmente distintas y, en consecuencia, que muchas de las medidas de descentralización fiscal favorezcan más a unos que a otros. Estos municipios agrupados en provincias tendrán a su disposición medios y servicios suficientes, que en la actualidad son inalcanzables para éstos individualmente, por lo exiguo de sus finanzas.

Como ventajas del establecimiento de provincias se establecen, en el trabajo en referencia, las siguientes: Primera, la solidaridad financiera. Los municipios agrupados dispondrán de mayores medios económicos para la realización de obras de infraestructura costosas que de otra manera serían imposibles. Segunda, la localización más racional y más rentable de las instalaciones públicas, al ponerse a disposición de una población más numerosa. Un hospital, por ejemplo, puede servir a cuatro o cinco municipios, sin necesidad de que haya uno por cada unidad municipal. Tercera, la mejor prestación de los servicios públicos. Cuarta, se puede disponer de medios para contratar personal calificado, mejorar los medios materiales de administración y procurarse medios de información que individualmente son onerosos. Quinta, se logra una mayor unidad entre las circunscripciones administrativas<sup>46</sup>.

Con la aparición del libro "La Insurgencia de las Provincias", en 1988 Orlando Fals Borda retoma el análisis de la región y la provincia, dentro de un contexto socio-cultural y propugna por una nueva organización territorial en Colombia que devuelva a las regiones y provincias su carácter de entidad territorial y su protagonismo en la construcción de su propio desarrollo.

En 1991 se proclama la nueva Constitución Política del país, la cual fortaleció a los municipios y mantuvo la división departamental, cuyas unidades fueron ampliadas a 32 al convertirse las anteriores intendencias y comisarías en departamentos. Del mismo modo, se establecen los distritos y territorios indígenas (ETIS), como nuevos entes territoriales y se establecen como entes administrativos las áreas metropolitanas, las provincias, los corregimientos y las comunas.

Con la Constitución, la región adquiere status constitucional, primero como región administrativa y de planificación y luego como entidad territorial. De este modo, al constituirse las regiones, éstas entrarán a representar el nivel superior, por debajo de la nación, de la organización territorial del país, lo cual abre nuevas perspectivas en materia de planificación regional, ordenamiento territorial y proyectos de inversión regionales.

---

<sup>46</sup> MASSIRIS Ángel. "Racionalidad espacial de la actual división político-administrativa de Colombia: Hacia una nueva regionalización departamental". Bogotá, 1987, p. 60-70. Tesis de grado (Magíster en Geografía). Universidad Politécnica de Colombia Convenio UPTC-IGAC.

La literatura en torno a la creación de las regiones administrativas y de planificación RAP- Y su conversión en entidad territorial -RET- ha sido abundante en los últimos años, especialmente en lo pertinente a su naturaleza, procedimiento de creación, funciones, órganos de administración, fuentes de financiamiento, instancias de control político, tránsito a regiones territoriales, relación con las corporaciones autónomas regionales, CORPES y departamentos.

En términos constitucionales las RAP podrán establecerse cuando dos o más departamentos tengan la voluntad de constituirse en tal. Su objeto principal será el desarrollo económico y social del territorio de los departamentos que concurran a su creación y para ello tendrán personería jurídica, autonomía y patrimonio propio (Art. 306, Constitución Política -CP-).

“Las RAP podrán convertirse en regiones territoriales -RET-, mediante Ley del Congreso de la República (Art. 150, No. 4, y 307, CP), después de llenar los requisitos exigidos por la Ley Orgánica de Ordenamiento Territorial (Art. 307), oído el concepto de la Comisión de Ordenamiento Territorial (Art. transitorio 38, CP) y obtenida la aprobación popular, mediante referendo de los ciudadanos de los departamentos interesados (Art. 103 y 307, CP)”<sup>47</sup>.

En cuanto a lo que se refiere al departamento de Nariño, tenemos que estos intentos de regionalización de alguna manera han influido sobre este, primero con la creación de provincias en el año de 1904, (Ver, Figura 6 Mapa de las provincias de Nariño), la cual para nuestro trabajo correspondía a la provincia del Juanambú en el cual estaría ubicado el Municipio de Arboleda, pero al terminarse esta forma de administración se tiene que se vuelve a la municipalización la cual en el momento tiene el departamento, y esta dividido por 65 municipios, otro intento de regionalización es el presentado en plan de desarrollo "concertación para el cambio" el cual divide al departamento de Nariño en cinco subregiones las cuales son: Subregión Costa Pacífica, (Asopacífico), Subregión Sur (Asoobando), Subregión Central (Amigaleras), Subregión Norte (Asocoro, Asojuanambu, Asomayo), Subregión Centro Occidental (Asoabades - Amcomsur).

Pero, es importante tanto para el departamento de Nariño, como para el municipio de Arboleda objeto de estudio, en este trabajo implementar un desarrollo económico y social intra - regional más justo, cada región de planificación necesita una regionalización de su territorio que permita evaluar con indicadores sociales las desigualdades en las condiciones de vida de sus habitantes.

---

<sup>47</sup> Ibid., p. 60-70.

Pero, es de anotar que es indudable que la visión de un proceso de reordenamiento territorial nacional, choca con la tendencia maniquea del neoliberalismo por adecuar el territorio a su lógica del mercado, habida cuenta de que con la misma intención ha logrado imponer a los países del Tercer Mundo la apertura económica (manifestación de la globalización), paliada por un proceso de apertura interna (visto a partir de la llamada apertura económica y descentralización administrativa). Espinosa<sup>48</sup>. Con la lógica del mercado, el capital busca su espacio y solo se desarrolla donde existen las condiciones adecuadas, por ello, es que existen regiones como el norte el Departamento de Nariño y específicamente el Municipio de Arboleda que al no darse las condiciones adecuadas terminan por ser excluidos y en el peor de los casos marginados de todos los beneficios que el capital pueda darles.

La pregunta concreta que nos debemos hacer es: ¿cómo se puede encontrar la regionalización que ayude a evaluar estas condiciones de vida, para proponer alternativas que las mejoren? La regionalización escogida debería dar la posibilidad de comparar la situación de vida entre las distintas zonas dentro de un departamento o una región, es muy importante evaluar esta situación entre diferentes áreas que tengan situaciones físicas o sociales completamente distintas, porque solamente sobre un conocimiento concreto de todas las zonas de un departamento o de una región se estaría en capacidad de realizar estrategias que mejoren su situación.

Por ello, y como fruto de un estudio tenemos que la mejor aproximación que podemos hacer sobre región en el municipio de Arboleda - Departamento de Nariño, es la REGIÓN FUNCIONAL.

## **9.1 CONCEPTO DE REGIÓN FUNCIONAL**

La aproximación funcional conduce a las regiones funcionales, nodales o polarizadas, las cuales surgen como oposición a las regiones homogéneas y su delimitación obedece a principios de interrelación, de interdependencia entre espacios estrechamente articulados entre sí, de manera similar a la noción ecológica de ecosistema, pero especializado. La identificación de regiones funcionales depende no de la uniformidad de los rasgos predominantes, sino de cómo éstos se organizan para conformar estructuras espaciales diferenciadas. De esta manera, la cohesión interna entre los elementos y espacios heterogéneos sustituye el criterio de uniformidad utilizado para la delimitación de regiones homogéneas<sup>49</sup>.

---

<sup>48</sup> ESPINOSA, Op, cit., p. 219.

<sup>49</sup> RONDINELLI, A Dennis. Método aplicado de análisis regional. La dimensión espacial de la política de desarrollo. Gobernación de Antioquia. Medellín : B.C.H. Editorial. 1998. p. 125.

Uno de los inicios y que llevo a lo que hoy conocemos como región funcional, fue el concepto de región polarizada elaborado por el economista francés Perroux, en 1955.

En su teoría éste concede a la industria el papel de polo de la organización regional, a partir del cual se estructura en redes, por las cuales se difunde el desarrollo hacia otras áreas de la región. Con base en la teoría de Perroux, se desarrolló en la década de los setentas, la política de los polos de desarrollo o de crecimiento que posteriormente fue abandonada por sus escasos logros en el equilibrio del desarrollo regional y porque al dar un papel dominante a la industria, no era suficiente para explicar la organización de espacios funcionales en países subdesarrollados donde son la actividad terciaria e, incluso, la agricultura, los motores del crecimiento.

Otro intento de construir la región funcional se la debemos a Christaller 1984, quien presentara en su tesis doctoral "los lugares centrales en Alemania del sur", ha sido uno de los primeros y más conocidos intentos de modelos espacios funcionales. Christaller explico la distribución de centros comerciales en un área rural y el se pregunta, si existían leyes económicas que explicaran la ubicación de las ciudades en regiones no industrializadas. El analizo los factores que forman una regularización en la cobertura de una región eminentemente urbana.

Actualmente, es generalizado delimitar regiones funcionales a partir de uno o varios centros urbanos que concentran la población, actividades y servicios, los cuales estimulan flujos migratorios, comerciales e informativos, entre el centro y un área de influencia que se presenta como funcionalmente dependiente y cuyo tamaño o distancia depende de la jerarquía del nodo urbano. Las redes de transporte y comunicación constituyen los canales a través de los cuales se mueven los flujos y se estructura el espacio funcional.

Una característica central de la región funcional es el orden jerárquico que se establece entre diferentes espacios funcionales, en razón de la jerarquía establecida entre los diferentes centros urbanos, la cual depende, a su vez, del número de funciones y servicios disponibles y del grado de especialización de éstos.

La regionalización funcional es un instrumento de gran valor para reordenar las divisiones territoriales y administrativas de una región, cuando este reordenamiento se orienta a buscar espacios vecinos, articulados a un centro administrativo. La proximidad garantiza una interacción espacial eficaz entre administradores y administrados y la prestación más eficiente de servicios públicos y sociales.

La amplitud de una región funcional depende del tamaño de la ciudad o ciudades que organizan la región y del grado de desarrollo de la red de carreteras por la que se establece gran parte de los flujos e interacciones. La jerarquía urbana es determinada, a su vez, por el alcance espacial de las funciones que desempeñan las ciudades, el cual se relaciona directamente con el número y grado de especialización de estas funciones (comerciales, administrativas, políticas, recreativas, etc.).

La integridad funcional de una región es decisiva para facilitar el desarrollo armónico de las entidades territoriales que la conforman, mientras mayor sea esta articulación mayores serán las posibilidades de ejecución de proyectos de inversión regionales cuyos beneficios se redistribuyan de manera equilibrada en los espacios subregionales y así, incidiendo en la calidad de vida de sus habitantes. Aquí es importante considerar que las relaciones funcionales establecidas entre las ciudades polarizadoras con los demás centros y áreas rurales de una región funcional presentan áreas con distinto grado de integración funcional: fuerte, regular y débil. Las áreas fuertemente integradas coinciden los espacios más próximos a la ciudad, con los cuales se presentan los flujos y vínculos más intensos, las áreas regularmente integradas, coinciden con el alcance promedio de las distintas funciones urbanas y las áreas débilmente integradas son aquellas con las cuales la ciudad central presenta vínculos escasos, relacionados, en lo fundamental, con funciones no especializadas. Estos espacios, generalmente son atraídos por otras ciudades que compiten con la ciudad central. En este sentido, mientras más fuerte sea la integración de todos los espacios que constituyen la región, mayor será la eficiencia de ésta para promover su desarrollo.

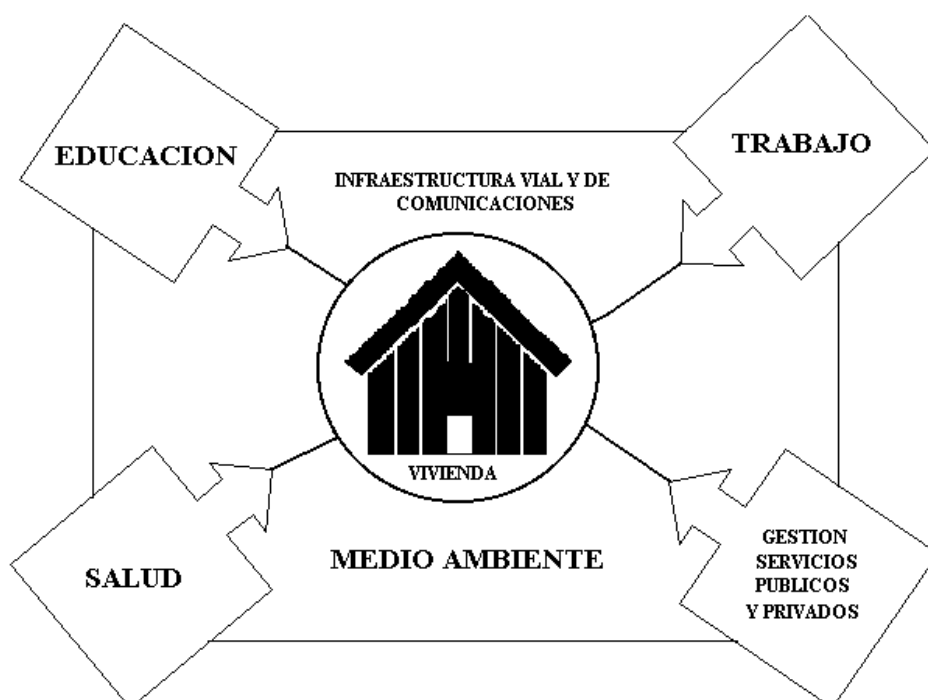
Una región funcional como espacio vital del hombre debe unir todas las funciones básicas en un ambiente sano, mediante un sistema de comunicaciones que minimice el tiempo en el espacio. Por eso el sistema de la infraestructura vial, de transporte y comunicaciones en general tiene una importancia grande en la utilización de estas funciones para los habitantes y como consecuencia, para una delimitación regional respecto a las actividades del hombre.

Cada bien y servicio tiene su zona de influencia cuya distancia normalmente depende de su precio, del costo de transporte y del nivel de ingreso de la población. Hay una jerarquía de los bienes y servicios según la frecuencia de utilización, que determina el orden de los lugares centrales.

Para entender esta forma de análisis y diagnóstico, debemos recordar que en la vida diaria requerimos y cumplimos funciones y servicios. Con la modernización de la sociedad muchas funciones que necesitamos cada día debemos realizarlas mediante el desplazamiento a diferentes lugares.

La figura 11, muestra las funciones básicas que el hombre hoy en día utiliza en la sociedad moderna (sitios residenciales, lugares de trabajo, una infraestructura suficiente, comercio para el autoabastecimiento, servicios públicos y privados). Justamente una característica esencial de nuestra sociedad moderna, es el que para una persona aislada, las localizaciones, por ejemplo de la vivienda, del sitio de trabajo o de los lugares de la infraestructura de salud y de enseñanza se alejan unas de otras.

**Figura 11. Funciones básicas de la sociedad**



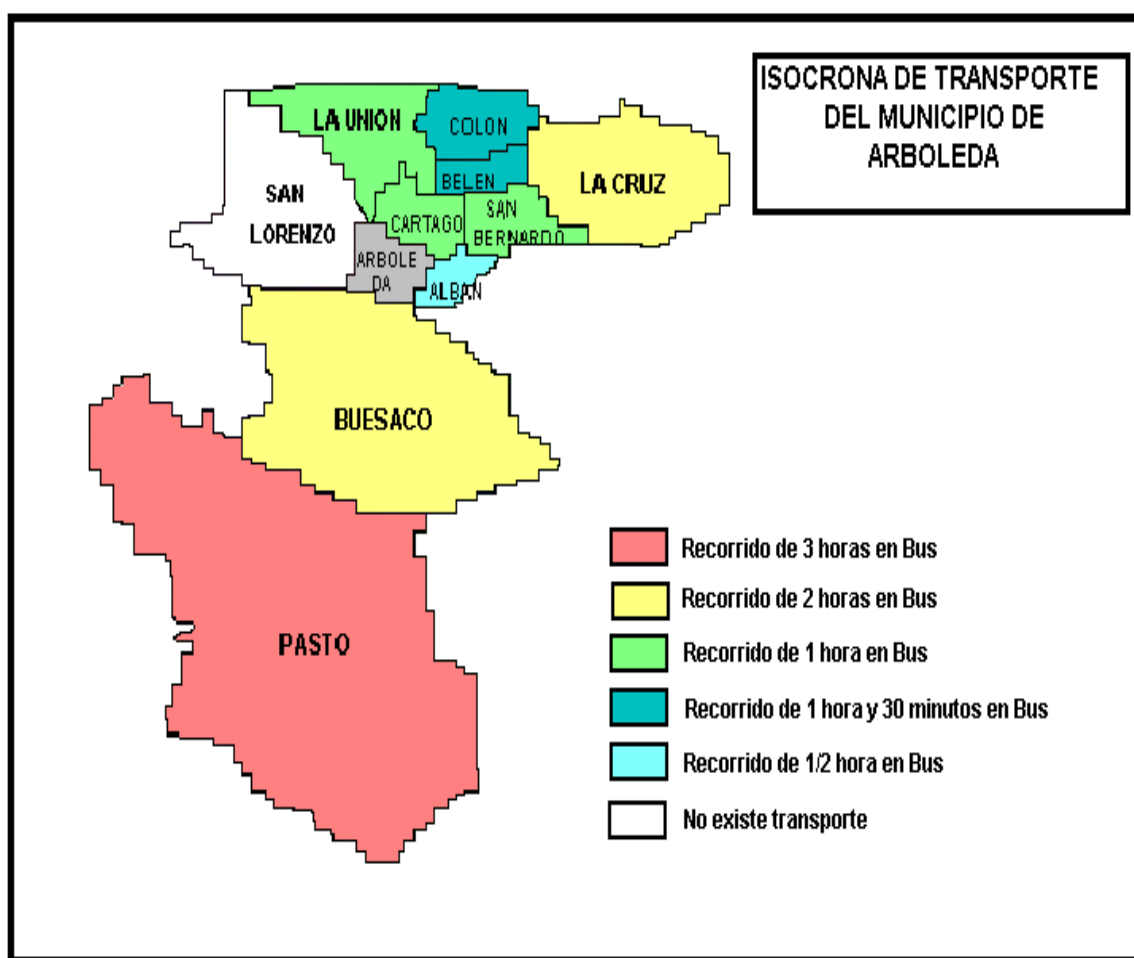
Una región funcional como espacio vital del hombre debe unir las funciones básicas en un medio ambiente sano, mediante un sistema de comunicaciones que minimice el tiempo en el espacio. Por eso el sistema de la infraestructura vial y de transporte tiene una gran importancia en la utilización de estas funciones para los habitantes y como consecuencia para una delimitación regional respecto a las actividades del hombre.

## **9.2 PROPUESTA DE UNA REGIONALIZACIÓN FUNCIONAL DEL MUNICIPIO DE ARBOLEDA**

Para planificar una mejor utilización de la infraestructura y los servicios públicos y mejoramiento de la calidad de vida de la población del municipio, se hace necesario aprovechar la estructura de la red urbana y definir una jerarquía de los

lugares centrales y sus respectivas zonas de influencia con cifras normativas o, expresado de otra manera, es determinar hasta que punto tiene que proveer un lugar central a la población de los alrededores. Estas distancias no vamos a definirla en Kilómetros sino en curvas de tiempo y de gastos; por eso es imperativo investigar la accesibilidad por el transporte público a los distintos centros tal como se indica en el mapa de isócronas de tiempo del municipio de Arboleda.

**Figura 12. Mapa Isócrona de transporte del Municipio de Arboleda**



Fuente: Esta Investigación. Año 2005.

Una dimensión de la accesibilidad es física y de tiempo, la distancia que debe viajar la gente desde los lugares donde vive a aquellos donde están localizadas las funciones. En regiones rurales especialmente, la accesibilidad física es un factor en gran medida que determina que grupos pueden participar en las actividades localizadas en los pueblos y ciudades. Esto, incide, en alto grado el costo diferencial de un servicio o

facilidad para la gente que vive a diferentes distancias de su ubicación. El conocimiento de la gente sobre la existencia o uso de un servicio o facilidad es también determinado, en parte, por su acceso físico a este. Hasta cierto punto, la demanda efectiva de un servicio o facilidad, se ve determinada por la probabilidad de que la gente pueda tener acceso físico a él; vivir cerca de un hospital o de un puesto de salud, por ejemplo, hace que la gente esté más al corriente de la existencia de los servicios que estos centros prestan como programas de vacunación, de odontología entre otros. Se rebajan los costos de viaje y se aumenta la probabilidad de que la gente pueda asistir a los servicios que un hospital o un puesto de salud pueda prestar<sup>50</sup>.

Durante la preparación del perfil regional del Municipio de Arboleda y mediante visitas periódicas que se realizaron al municipio, encontramos que al estar relativamente aislado de otras partes, especialmente del Municipio de Pasto, el cual se encuentra a tres horas, como se indica en el mapa de isócronas de tiempo, y también debido a su terreno montañoso y a los malos servicios al nivel carretable se tiene poca interacción económica con otras regiones del departamento de Nariño. Además, se confirmó que las áreas o municipios que se circunscriben en su entorno están escasamente comunicadas con los centros que poseen la infraestructura, servicios y facilidades que podrían estimular el desarrollo rural. El uso de una sola vía de acceso despavimentada a este municipio hace que los viajes a los pueblos cercanos sean largos y por lo tanto se conviertan en arduas jornadas para los habitantes del Municipio de Arboleda.

Otro aspecto que se debe tener en cuenta, es que el Municipio de Arboleda es un lugar de paso para acceder a otros municipios que lo rodean como La Unión, La Cruz o San Bernardo etc. En un lugar específico, la vereda, El Empate, espacio de confluencia de vías a San José y la Unión la cual se encuentra a filo de carretera de la antigua vía al norte, en donde las diferentes empresas que prestan sus servicios para llegar a estos municipios lo toman como lugar de abastecimiento o de compra de alimentos que los viajeros hacen a los habitantes de la zona; la vereda El Empate tomó las funciones que cumplía el centro municipal Berruecos, el cual quedó aislado al construirse la carretera al norte y pasó con el tiempo a convertirse en el centro administrativo del municipio de Arboleda, para sustentar lo anterior tenemos que tan solo para llegar a Berruecos se toma una hora desde el sitio llamado El Empate, y que tan solo dos buses llegan a esta zona; uno a las 6.00 de la mañana y otro, que llega las 6.00 de la tarde, en caso de que se necesitara transportarse fuera de estos horarios necesitaría otra clase de transporte que es escaso en la zona, como camperos o carros escaleras los cuales solo llegan una vez al día o cuando hay día de mercado o alguna festividad especial.

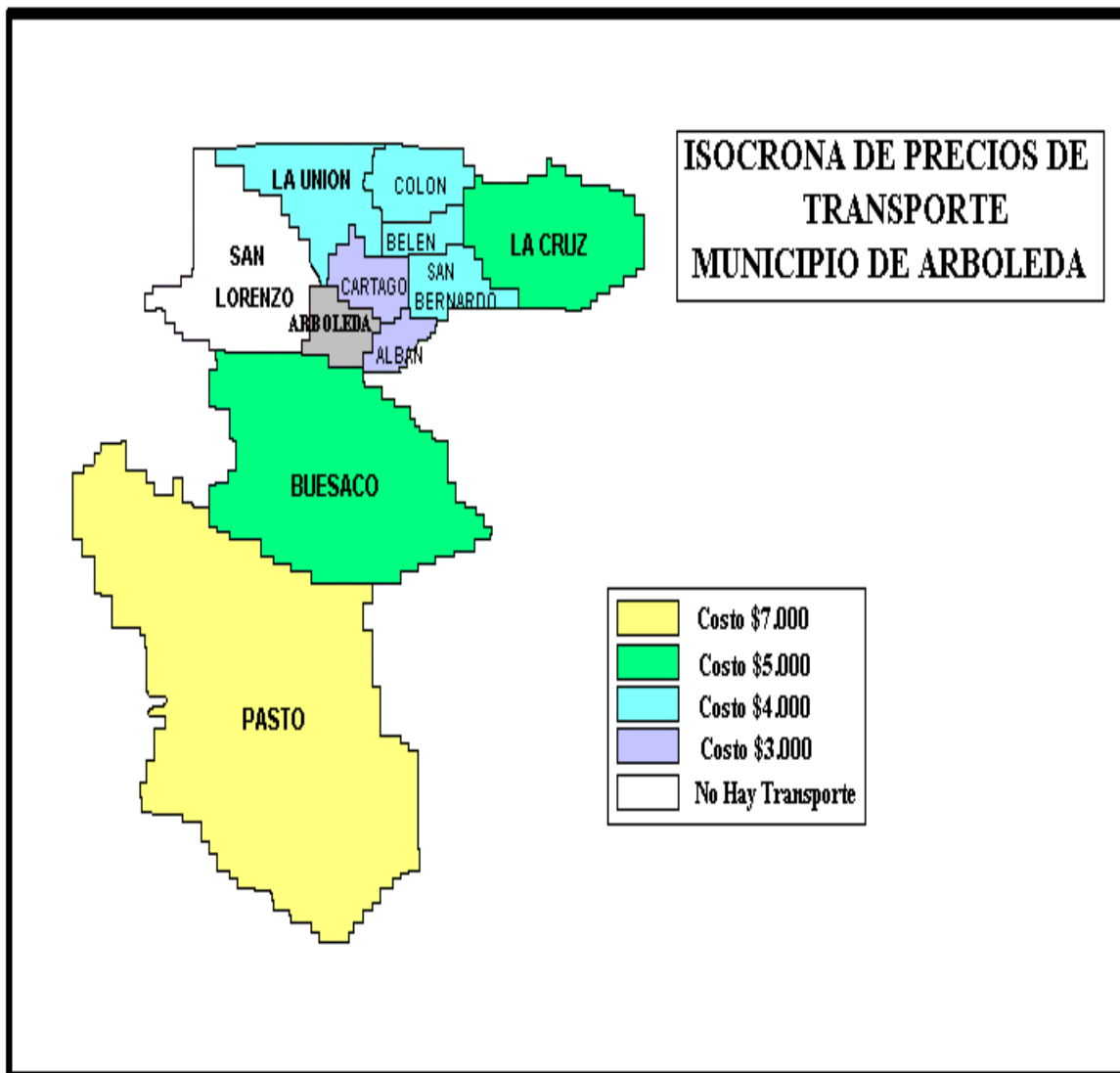
---

<sup>50</sup> Ibid., p. 150.



Otro problema para la planificación son los gastos del transporte, el bajo ingreso y los altos gastos de éste, muchas veces impiden que la población rural utilice la infraestructura y los servicios en los lugares centrales del Departamento de Nariño. El mapa de isoprecios muestra esta relación:

**Figura 13. Mapa: Isócrona de precios del Municipio de Arboleda.**



Fuente: Esta Investigación

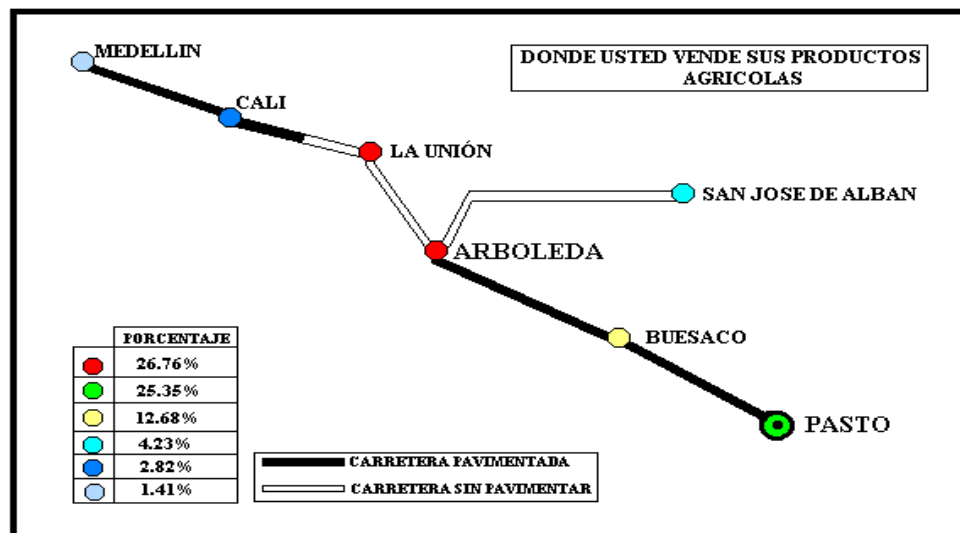
Una región funcional como espacio vital del hombre debe unir las funciones básicas en un medio ambiente sano, un sistema de comunicaciones que minimice el tiempo en el espacio. Por eso el sistema de infraestructura vial y de transporte

tiene una gran importancia en la utilización de estas funciones para los habitantes y como consecuencia para una delimitación regional respecto a las actividades del hombre.

Al asociar el tiempo con el de transporte por ejemplo que si Pasto, como capital del departamento y donde se concentran el mayor número de funciones especializadas esta a tres horas y un costo de \$7000, la salida para algunos habitantes del municipio de Arboleda es casi imposible, ya que si tenemos en cuenta que el jornal un habitante de esta zona es de \$6000 en promedio se necesitarían más de dos días de trabajo tan solo para salir a la ciudad de Pasto y ni hablar de la necesidad de viajar a otras partes del país, por lo tanto se diría que uno de los mayores inconvenientes para que el municipio busque el progreso es el no tener las facilidades de acceso al transporte para llegar a los diferentes mercados, ya que las principales funciones localizadas en cada centro se deterioran rápidamente con la distancia

Pero, sin embargo, es necesario para nuestro estudio profundizar como se da la relación del municipio de Arboleda con los diferentes centros de intercambio del Departamento de Nariño, para ello hemos recurrido a una serie de encuestas las cuales fueron aplicadas en la cabecera municipal Berruecos y El Empate como centro comercial. La primera relación es donde usted, vende sus productos agrícolas:

**Figura 14. Donde vende sus productos agrícolas**



Fuente: Esta Investigación, 2005.

Al observar, el anterior esquema se puede apreciar que una parte de la población vende sus productos en el mismo municipio y otro se traslada a La Unión, con un porcentaje del 26.76%, esto se debe a que allí se encuentran centros de acopio especialmente de café y granos, le sigue en orden de importancia la ciudad de

Pasto como capital del Departamento de Nariño y Buesaco por ser el destino mas próximo al Municipio de Arboleda, en cambio los otros centros no pasan del 5%.

Pero quisiera notar una forma más gráfica que relación que se da de comercio en el Municipio de Arboleda y especialmente en su cabecera municipal, Berruecos no es la más ideal.



DÍA DE MERCADO – DOMINGO – PARQUE DE BERRUECOS

Pues como se puede observar el flujo se maneja en un día mercado el cual se realiza el día domingo es mínimo, esto debido a Berruecos perdió su importancia en la zona como centro comercial al pasar el tiempo, esto nos ha llevado a reevaluar y a decir que Berruecos es tan solo el centro administrativo municipal, o en el peor de los casos donde se localiza la alcaldía.

Situación diferente se observo en la vereda El Empate, se da dinámica mercantil; esto debido a que población se da filo carretera creándose así, lo que se llama la cultura de la carretera, en donde sus habitantes viven de lo que le puedan vender a los de los pasajeros de los buses por lo tanto su economía se mueve en torno a la relación mercantil que los pasajeros de las distintas empresas que cubren a los distintos municipios del Norte del Departamento Nariño e incluso a ciudades de Popayán y Cali, puedan aportar a aquellos que venden sus productos en la Vereda el Empate.

Lo anterior, se puede comprobar al preguntar a los habitantes del Municipio de Arboleda si existía mercado en la localidad, el 64.29%, dijo que si existía mercado en la localidad y el restante 35.71 %, respondió que no, lo cual nos da entender que no existe una figura como tal de esta relación mercantil dentro de la localidad.

Al preguntar: ¿De qué sitio llegaban para vender sus productos?, estos respondieron según el siguiente cuadro:

**Cuadro 15. ¿De qué sitio llega para vender sus productos agrícolas?**

DE DONDE VIENE	NUMERO	PORCENTAJE
No sabe / no responde	3	11.54
Las veredas de Arboleda	14	53.83
La unión	6	23.08
Pasto	3	11.54
<b>Total</b>	<b>26</b>	<b>100%</b>

Fuente: Esta investigación.

Con esto se confirma que el mercado de Arboleda es demasiado local, pues más de la mitad de los que venden en el mercado proceden de las diferentes veredas del municipio con un 53.85%, en cambio de otras localidades, ni siquiera sobrepasa el 25%.

Al tratar de indagar que mercados visita además del de Berruecos se dio la siguiente relación:

Lo que se demuestra con el grafico siete es que la Interrelación con otros mercados es poca y que se hacen solo por que existe vecindad, mas no porque ofrece una condición optima para que exista una relación comercial, esto se debe a que las condiciones de la carretera no son las más adecuadas, pues esta en su gran mayoría no se encuentra pavimentada, no hace parte de una red que sea de primer nivel es decir que conecte áreas de mercados centrales a nivel nacional como Cali o Bogotá, por lo tanto y sustentándome en los datos anteriormente entregados me atrevería a decir que el tipo de relación de vínculos de mercados que se da en el municipio de Arboleda, es demasiado incipiente y que esto redundo en el bajo nivel de vida de sus habitantes, ya que por ejemplo, la diversificación de productos agrícolas no se puede realizar porque la región no ofrece las condiciones adecuadas para que esto se desarrolle, esto se evidencia al recorrer el municipio en donde se observa frutos como la naranja que se pudren al pie del árbol, y no se comercializan porque la ganancia marginal que esta ofrece no alcanzan a pagar los costos de sacar el producto del lugar donde se cultiva, por lo tanto, esto se convierten en productos de consumo de la misma familia y en el

mejor de los casos se venden a los pasajeros de los buses que pasan por la vereda El Empate.

**Figura 15. Cuales mercados visita**



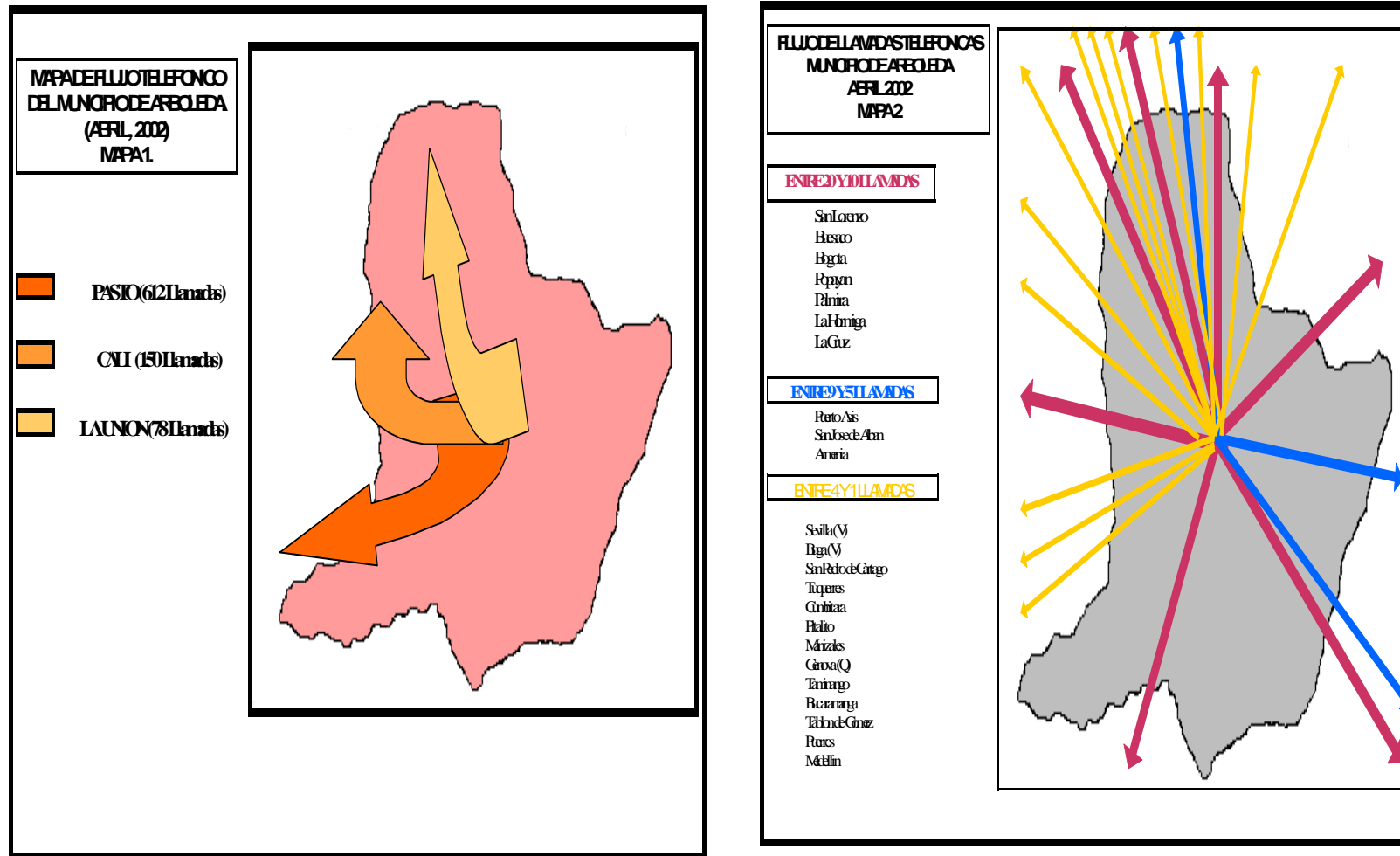
Fuente: Esta Investigación. Año 2005

Por lo tanto, el municipio de Arboleda carece de acceso a los servicios, facilidades y actividades productivas concentradas en otros centros. Como resultado el municipio no proporcionan el estímulo necesario para desarrollar nuevos recursos, incrementar la producción agrícola o generar nuevos empleos. La creación de ventajas de localización en el futuro depende en parte de - decisiones actuales - de la cantidad y calidad de facilidades disponibles para la producción y de la existencia de infraestructura y servicios para atraer y soportar la inversión.

Se hace también, necesario para nuestro estudio analizar otra forma de relación y esta es de tipo social, pues éstas se reflejan en el grado en que la gente percibe la región como una unidad social coherente y unificada. Lo que buscamos con ello es demostrar que además de existir una relación de tipo comercial en la región se da otro tipo de relación y es de tipo social, para ello recurrimos a una serie de metodologías llamada flujo de llamadas, las cuales fueron recolectadas en el SAI – Telecom. Del municipio de Arboleda, a continuación lo observamos en las figuras 15 y 17.

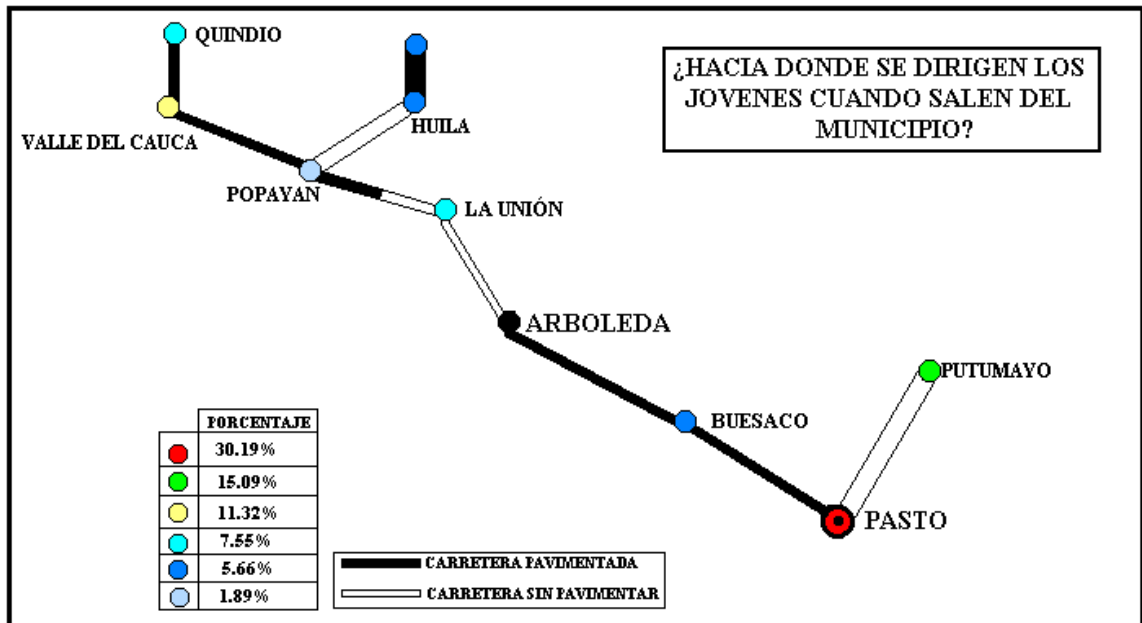
Lo que pretendemos es establecer los diferentes lazos que se dan entre los habitantes de Arboleda, especialmente de tipo social para ello hemos recurrido al flujo de llamadas que el municipio realiza durante un determinado tiempo, con base en la primera grafica establecemos que el sitio con más llamadas es la ciudad de Pasto, esto es comprensible porque la ciudad de Pasto abarca el mayor numero de funciones, además de ser recolector de población por ser capital del departamento de Nariño, enseguida le sigue Cali esto se puede deber a que la mayoría de los habitantes que emigran de la zona tienen un carácter rural y aquí se concentran los mayores cultivos de tipo extensivo como La caña de azúcar, el café entre otros cultivos, por esa razón pensamos que existe esa relación con la capital del Valle del Cauca, enseguida encontramos a la Unión este se destaca por ser un centro de acopio de café y granos, además, de la cercanía con el municipio de Arboleda.

Figura 16. Mapa Flujos telefónicos del Municipio de Arboleda



Para tratar de complementar lo anterior, estableceremos con base en una encuesta que se realizó en el municipio de Arboleda, con la pregunta: ¿hacia donde se dirigen los jóvenes cuando salen del municipio?

**Figura 17. ¿Hacia donde se dirigen los jóvenes cuando salen del municipio de Arboleda?**



Fuente: Esta Investigación. Año 2005.

Aquí es interesante observar que salvo Popayán y Pasto, los demás centros donde se van los jóvenes son centros de tipo agrícola, especialmente el Putumayo, en donde se concentran los mayores cultivos ilícitos del país, lo que terminaría por confirmar que los habitantes de la región tienen un carácter eminentemente rural.



## 10. CONCLUSIONES

De lo expuesto se concluye:

- Las regiones y entidades territoriales constituyen los marcos de actuación en los cuales la política de ordenamiento se concreta. En consecuencia, la eficiencia de tales entidades, en cuanto a su propinquidad espacial, integridad funcional y autonomía son claves para el éxito de la política de ordenamiento. Esto plantea una relación bastante estrecha entre las políticas de descentralización administrativa y de regionalización con el ordenamiento territorial en si mismo.
- El municipio de Arboleda tiene una rica historia, por tal razón fue considerado como patrimonio histórico y arqueológico de la nación, esto sin embargo, ha llevado con el paso del tiempo a estancarse y a convertirse en un municipio dependiente y marginal, esto debido a factores como la construcción de la carretera al norte que no siguió el recorrido del camino real y que no tuvo en cuenta factores sociales, económicos y culturales, pero lo que en verdad aisló completamente a la región del norte fue la construcción de la carretera Panamericana, pues este ni siquiera siguió el trazado de la antigua carretera al norte, ahora si bien existe el proyecto de construir la carretera Buesaco - Mojarras este ni siquiera se ha contemplado en construirse en un futuro próximo, tan solo se tiene por el momento el construir el trazado Buesaco - El Empate.
- Las condiciones sociales del municipio de Arboleda no son las más adecuadas como claro ejemplo tenemos que los niveles de analfabetismo son de los más altos del departamento de Nariño el cual sobrepasa el 28.24%, (DANE, 1993), esto trae como consecuencia que la población en su gran mayoría no tengan el nivel de conocimiento que le permita salir de la condición de marginalidad y de exclusión que se encuentra actualmente, pues al no conocer ni siquiera mínimamente cuales son los derechos que le brinda la constitución estos se encontraran en la condición de ser explotados y de no ser útiles para el sistema, en las condiciones que se presenta el mercado laboral.
- Si bien los procesos de desarrollo han sido lentos y tardíos en la región, es de aclarar que el municipio de Arboleda en las condiciones actuales no ofrece las mínimas ventajas para que el capital se desarrolle, pues las condiciones que el libre mercado requiere no se pueden desarrollar ya que la población se encuentra aislado de todos los centros que puedan empujar su desarrollo como pueden ser El Valle del Cauca o Santa fe de Bogotá, pues ni siquiera es considerado como un puesto de abastecimiento de la ciudad de Pasto, por lo tanto se hace necesario que tanto dirigentes, como habitantes y con la ayuda de políticas adecuadas puedan ayudar a que la región se integre al circuito de comercialización y por la que fue conocida a lo largo de la historia.

## 11. RECOMENDACIONES

- Quisiera anotar que si bien este trabajo trabaja un tópico eminentemente teórico es también de resaltar que con nuestro trabajo buscamos dejar un aporte a la comunidad de Arboleda que tanto nos ha apoyado en nuestro esfuerzo, es por ello que queremos formular algunas recomendaciones para su desarrollo.
- En primera instancia y después de elaborar un esfuerzo teórico y práctico sobre lo que es el municipio de Arboleda y su área de influencia, quisiera resaltar que si bien el municipio carece en gran medida de los recursos económicos que puedan llevar a un desarrollo a corto plazo, este también posee un gran potencial en el futuro que debe ser explotado, como se dijo anteriormente el municipio siempre ha sido un sitio de paso, anteriormente en su cabecera municipal Berruecos y actualmente en el sitio conocido como el Empate, esto nos ha llevado a pensar y debido también a las últimas noticias que se han desprendido de por parte Planeación Nacional y es la construcción de la carretera Buesaco - Mojarras, la cual si se proyecta tal y como fue concebida redundara necesariamente en desarrollo de esta región, es por ello que hemos planteado que si bien el municipio de Arboleda tiene una cabecera municipal como es Berruecos, esta debe ser replanteada pues esta zona queda aislada de donde se encuentra la carretera principal, si bien esta tiene una gran importancia histórica esta ha perdido fuerza con el paso de los años, y esto a conllevado a que se erija un nuevo centro como es el triángulo Rosaflores sur - Rosaflores Norte y el Empate, es aquí donde se debe observar hacia futuro y estos se deben concebir como centros de acopio ya que esta es una de las zonas de plantaciones de café del Departamento, además por ser epicentro de la llegada de la mayoría de los buses que recorren el norte del Departamento de Nariño, este tiene el potencial de convertirse y con el apoyo y los recursos necesarios en una zona de atractivo turístico por los balnearios y sitios de descanso que se puedan construir ahí, siempre y cuando el municipio crea las herramientas para que esto suceda, esto se ve actualmente en Rosaflores norte donde existe un balneario y es concurrido no solo por habitantes de la zona sino de toda la región.
- En segunda instancia quisiéramos anotar que en la mayoría de los municipios que fueron visitados por esta investigación como son Buesaco, San José de Alban y La Unión estos no poseen un mercado lo suficientemente fuerte que aglutine a la región al comercio es por ello y debido a lejanía los campesinos deciden transportar sus productos a la ciudad de Pasto que si bien ejerce una influencia esta no es lo suficiente fuerte para que la región se desarrolle en torno a este centro, por ello quisiera anotar que El municipio de Arboleda posee un potencial en su área geográfica al ser epicentro de los demás municipios y por ello resaltaría la construcción de un mercado en el área de rosa flores norte, puesto que este sitio en los últimos años y gracias a las gestiones de sus mandatarios se ha

convertido en un centro atractivo para la inversión, con decir, que se encuentra pavimentada en su gran mayoría, y si bien su industria actualmente es incipiente sus habitantes han tratado con un gran esfuerzo de concebir empresa uniéndose en cooperativas.

## BIBLIOGRAFÍA

ALTHOUSSER, Louis. Balibar Etienne. Para leer el capital. Ciudad Bogotá : Siglo XXI, año 1985. P 275 286.

ANDRADE, Ángela y AMAYA, Manuel. "El ordenamiento territorial en el Instituto Geográfico Agustín Codazzi: aproximación conceptual y metodológica", en: Instituto Geográfico Agustín Codazzi, Proyecto SIG-PAFC. En : Revista SIG-PAFC. Año 1, No. 3. Santa fe de Bogotá. (Sep., 1994); p. 32-46.

ARENAS, Nelly. Globalización, integración e identidad América Latina en las nuevas perspectivas. s.p.i.

ASSAEL, Héctor. La búsqueda de la equidad. CEPAL. Fotocopias.

AVENDAÑO, María Eugenia. Ley 76 de 1985 regiones de planificación. Economía Colombiana. Bogotá : s.n., 1986. p. 31-39.

BAIGORRI, Artemio y CORTES, Georgina. Un nuevo desafío en el análisis regional. Las ciudades y regiones fronterizas. s.p.i.

BANDA - RUIZ, Berruecos cuna de valientes. Libro inédito, 2002.

BARINAS, Marco. Ciudad frontera – ciudad global. República Dominicana : s.n., 1999.

BARNEY, Gloria. "Introducción al taller". En : IGAC, COT, DNP, TALLER NACIONAL DE ORDENAMIENTO TERRITORIAL: CONCEPTUALIZACIONES Y ORIENTACIONES HACIA UN LENGUAJE COMÚN. (1º : 1992 : Santa fe de Bogotá). Memorias del Taller nacional de ordenamiento territorial: conceptualizaciones y orientaciones hacia un lenguaje común. Bogotá, diciembre 10 y 11 1992.

BASTIDAS, Carlos. Conformación de los caminos del sur. Bogotá, fotocopias. 2000.

BIELSCHOWSKY, Ricardo. Evolución de las ideas de la CEPAL. En : Revista CEPAL. Numero extraordinario. Chile (1998); p. 1-29.

BOISIER, Sergio. Diseño de planes regionales. Madrid : s.n., 1976. 289 p.

\_\_\_\_\_. Palimpsesto de las regiones como espacios socialmente construidos. Santiago de Chile : Instituto Latinoamericano y del Caribe de Planificación Económica y Social -ILPES-, Área de Planificación y Política Regional. Documento 88/02. Septiembre. 1988.

BULA, Eduardo. "Del Comité pro-nuevo departamento Sur del Cesar-Sur de Bolívar: Capital Aguachica". En : COMISIÓN DE ORDENAMIENTO TERRITORIAL, COLOMBIA HACIA EL MILENIO. (Santa fe de Bogotá : 1994). En memorias del taller sobre Sistemas de Ordenamiento Territorial, Autonomía y Descentralización. Bogotá : COR, diciembre 1994. p. 112-117.

CACERES, Roberto, "Las finanzas departamentales: entre la nación y el municipio". En, Botero, Camila, ed. (1983). Propuestas sobre descentralización en Colombia. Bogotá : Universidad de los Andes, CIDER, 1978. p. 127-134.

CAMARGO, Marina. El desarrollo – subdesarrollo y sus conceptos asociados. Cuadernos de sociología de la Universidad Javeriana. Colombia : Universidad Javeriana, 1994. p. 32-55.

CAMPOS, Mauricio de María. Consecuencias de la globalización para el desarrollo industrial. En : Revista de las naciones unidas. Capitulo 51. Venezuela. (1997); p. 12-36.

CÁRDENAS, Manuel. "Reforma del régimen departamental y municipal". En, Botero, Camila, ed. (1983). Propuestas sobre descentralización en Colombia. Bogotá : Universidad de los Andes, CIDER, 1978. p. 147-149.

CARDOSO, Fernando y FALLETO, Enzo. Dependencia y subdesarrollo en América Latina. 25ª e.d. Colombia : Siglo XXI, 1992. p. 22-38.

CASTELLS, Manuel. La cuestión Urbana. Colombia : Siglo XXI. p. 128-154.

CASTRO, Jaime "Hacia la democracia local". En, Tirado, Álvaro, ed. (1983), Descentralización y centralismo en Colombia. Bogotá : Fundación Friedrich Naumann, Oveja Negra, 1980. p. 138-158.

COLMENARES, Sergio. Las haciendas del Valle del Cauca. Cali : Siglo XXI, 1994. p. 936.

COLOMBIA. COMISIÓN DE ORDENAMIENTO TERRITORIAL. Constitución política de Colombia. Libros CAASIM. En : Boletines 1, 2, 3, 4, 5, 11. Bogotá, 1997.

DANE. Censos nacionales de población. Bogotá : DANE, 1993.

DI FILIPPO, Armando. La visión Centro – Periferia hoy. En : Revista CEPAL. No. extraordinario. Chile 1998. p. 30-46.

DÍAZ DE ZULUAGA, Zamira. Guerra y economía en las haciendas – Popayán 1780 – 1830, sociedad y economía en el Valle Del Cauca. Bogotá : Biblioteca Banco Popular, 1983.

DOS SANTOS, Teotonio. La dependencia política – económica de América Latina. Ensayo: La crisis de la teoría del desarrollo y las relaciones de dependencia de América Latina. 14ª e.d. Colombia : Siglo XXI, 1984. p. 147-189.

ESPINOSA RICO, Miguel Antonio. Región de la teoría a la construcción social. Bogotá : Fundación social, 1997. p. 219.

ESTAY REYNO, Jaime. Globalización económica y convergencia: ¿Hacia un nuevo contexto del desarrollo regional? En : Revista electrónica. Argentina. (1998); p. 1-15.

ESTEBANEZ, José. Tendencias y problemática actual de la geografía. (Cuadernos de Estudio, Serie: Geografía, N°1). Madrid : Cincel, 1982.

FALS BORDA. Región e Historia. Elementos sobre ordenamiento y equilibrio regional en Colombia. Bogotá : Universidad Nacional, 1997.

FALS, Orlando. La insurgencia de las provincias: hacia un nuevo ordenamiento territorial para Colombia. Santa fe de Bogotá : Instituto de Estudios Políticos y Relaciones Internacionales, Universidad Nacional, Siglo veintiuno editores. 1988.

FERRE, Aldo. América Latina y la globalización. Argentina : Universidad de Buenos Aires, 1996. p. 1-15.

FLORES, Bernardo Luís y GONZÁLEZ MUÑOZ, Cesar. Industria, regiones y urbanización en Colombia. Colombia : Oveja Negra, 1983. p. 23-26.

FOO KONG, Herminia. La dimensión Latinoamericana en el contexto de la globalización. En : CONGRESO DE LA ASOCIACIÓN LATINOAMERICANA DE SOCIOLOGÍA ALAS. (21º : 1997 : Brasil). Ponencia presentada al XXI congreso de la asociación Latinoamericana de Sociología (ALAS). Brasil : ALAS, 1997. p. 1-5.

FORNAGUERA, Miguel y GUHL, Ernesto. Colombia: ordenación del territorio con base en el epicentrismo central. Bogotá : Universidad Nacional de Colombia. Departamento de Geografía, 1969. p. 10

FRENKEN, Roberto. Consideraciones económicas del proceso de urbanización. En : Revista EURE. Vol. VI. Argentina (1972); p. 12-36.

FUNDACIÓN SIMÓN BOLÍVAR (1982). "Los candidatos presidenciales y sus programas". En, Tirado, Alvarado, ed. (1983). Descentralización y centralismo en Colombia. Bogotá : Fundación Friedrich Naumann, Editorial Oveja Negra, 1983. p. 101-105.

GABALDON, Arnoldo. Política ambiental y sociedad. Caracas : Monte Ávila Editores, 1984.

GANDARILLA, José Guadalupe. De que hablamos cuando hablamos de globalización. Fotocopias, 18 p.

GARCÍA, Carlos. Ordenamiento territorial, conceptualización de espacio y territorio. En : Revista Eure. (1992).

GINER, Salvador. Introducción a La Sociología. Fotocopias, 180 p.

GONZÁLEZ CASANOVA, Pablo. Sociología de la explotación. México : Siglo XXI, 1971. p. 173-291.

GONZÁLEZ, Hernando. "Ordenamiento Territorial y Planificación en Colombia". En : IGAC, DNP, COT, ORDENAMIENTO TERRITORIAL, CONCEPTUALIZACIÓN Y ORIENTACIONES: HACIA UN LENGUAJE COMÚN. (1992 : Santa fe de Bogotá). Memorias, diciembre 10 y 11, 1992. p. 25-40.

GÖUSSET, Vincent. Nacimiento de una metrópoli. Bogotá : Tercer mundo editores, 1998. p. 20-51.

GROOT, Ana María y HOOYCAS, Eva María. Intento de delimitación del territorio de los grupos Quillacingas en el Altiplano Nariñense. Colombia : Banco de la República, 1991.

GUNDER, Frank Andre. Sociología del desarrollo; desarrollo del subdesarrollo. España : Anagrama, 1971. p. 86-116.

HAGGETT, Peter. Análisis locacional en geografía humana. Barcelona : Gustavo Gili, 1975.

HERRERA, Martha Ángel. Ordenar para controlar. Instituto Colombiano de Antropología e Historia. Colombia : Academia Colombiana de Historia, 2002. p. 344.

JURADO, Gilberto et al. Los atlas regionales, base para planificación y uso del territorio. Bogotá : Instituto Geográfico Agustín Codazzi, 1977. p. 10-15.

KALMANOVITZ, Salomón. El desarrollo tardío del capitalismo; un enfoque crítico a la teoría de la dependencia. Colombia : Siglo XXI, 1983. p. 5-56.

\_\_\_\_\_. Ensayos: Sobre el desarrollo del capitalismo dependiente. 2ª e.d. Colombia : Oveja Negra, 1980. p. 130-202.

KALNINS, Ardids. 1976 "Esquema general de las áreas críticas del régimen departamental y municipal y soluciones sugeridas", Botero, Camila, ed. (1983), Propuestas sobre descentralización en Colombia, Bogotá : Universidad de los Andes, CIDER, 1983. p. 176-190.

LEY 388 DE 1997. Ley de ordenamiento territorial. Diario Oficial.

LIPIETZ, Alain. El capital y su espacio. Colombia : Siglo XXI. p. 17-34.

LORENTE, Luis. Regionalización y descentralización administrativa, Bogotá : Ministerio de Agricultura, OPSA, 1976.

LLERAS RESTREPO, Carlos. Estudios sobre el Valle del Cauca. Conferencias, (1977).

MALAVE, Héctor Carlos. Dependencia y subdesarrollo. Ensayo: América latina: fronteras contemporáneas del subdesarrollo. Varios autores. Editorial Plaza y Janes. Vol. 7. p. 197-231.

MALLON, Richard. Un nuevo centro y una nueva periferia. En : Revista CEPAL. Numero extraordinario. Chile (1998); p. 16-91.

MARIATEGUI, José Carlos. 7 ensayos de la interpretación Peruana. Biblioteca Amauta. 31 p.

MARQUES. Berruecos. En : Cuadernillos de Historia del Departamento de Nariño, Tomo 6, 1969.

MASSIRIS CABEZA, Miguel Ángel. "Racionalidad espacial de la actual división político-administrativa de Colombia: Hacia una nueva regionalización departamental". Bogotá, 1987, p. 60-70. Tesis de grado (Magister en Geografía). Universidad Politécnico de Colombia Convenio UPTC-IGAC.

\_\_\_\_\_. Bases teóricas metodológicas para estudios de ordenamiento territorial. Bogotá : Universidad Distrital, 1993.



MAZUERA, Oscar. "Prospectiva, planeación y región". En : Revista de las Corporaciones Autónomas de Desarrollo Regional. CVC, No. 1. (1990); p. 6-14.

MÉNDEZ, Ricardo y MOLINEROS, Fernando. Espacios y sociedades. Barcelona: Ariel, 1984.

MOLERO, José. El análisis estructural en economía. Ensayos de América Latina y España. Ensayo: Elementos para un método de estudio: el enfoque de la dependencia y análisis histórico - estructural. México : Fondo de cultura económico, 1981. p. 104-123.

MONCAYO JIMÉNEZ, Edgar. Nuevos enfoques teóricos, evolución de las políticas regionales e impacto territorial de la globalización. Santiago de Chile : s.n., 2002.

MOSQUERA MEZA, Ricardo. La ciudad Latinoamericana un caos organizado. s.p.i. p. 21-32.

MÜLLER, Jan. "El sistema de ordenamiento territorial alemán". IGAC, 1993.

MURRA, Jhon. Formaciones económicas del mundo andino. Instituto de estudios Peruanos. Fotocopias.

ORTEGÓN ESPADAS, Julio Alfonso. Desarrollo desigual, internacionalización del capital y regiones. Fotocopias, 14 p.

\_\_\_\_\_. Desarrollo desigual, internalización del capital y regiones. s.p.i.

ORTIZ, Ana Patricia y MASSIRIS, Ángel. "Bases para el ordenamiento del Pacífico colombiano, en: El Pacífico colombiano. Santa fe de Bogotá : Fondo Eléctrico Nacional -FEN-, 1993. Tomo II. p. 847-872.

ORTIZ, Sergio Elías. La Unión, antigua venta quemada. Fotocopias, 1938.

PALACIOS, Juan José. El concepto de región. Fotocopias, p. 57-34.

PÉREZ HERNÁNDEZ, José María. Apuntes para un trabajo en sociología de la desigualdad educativa. Fotocopias, 53 p.

PRADILLA, Emilio Cobos. El neoliberalismo y la cuestión territorial. Cuadernos de Economía. Bogotá : Universidad Nacional. p. 15-140.

PREBISCH, Raúl. Obras escogidas. El capitalismo periférico. 2ª e.d. Colombia : Plaza y Janes, 1983. p. 46-110.

- QUIJANO GUERRERO, Alberto. Creación del departamento. Fotocopias. 2001.
- RAMÍREZ DE JARA, María Clemencia. Frontera fluida entre andes piedemonte y selva, el caso del Valle del Sibundoy. En : Cuadernos de historia colonial. Título IV. Bogotá : s.n., 1996.
- RAPPAPORT, Joanne. La recuperación del gran Cumbal. En : Revista de antropología Vol. i, No 2. (1987); p. 31.
- RESTREPO, Humberto Manuel Antonio Orduz. La anticoncepción de emergencia. s.p.i.
- ROCHER, Guy. Introducción a la Sociología. Colombia : Siglo XXI. p. 365-391.
- RICO. Libro de demografía. s.p.i. 1997.
- RODRÍGUEZ, Carlos. Conformación del espacio Andino. Perú : Instituto de Estudios Peruanos, 1958.
- RODRÍGUEZ, Octavio. La teoría del subdesarrollo de la CEPAL. Colombia : Siglo XXI, 1983. p. 46-99.
- ROFMAN, Alejandro. Dependencia, estructura de poder y formación regional en América Latina. México : Siglo XXI, 1997. p. 56-110.
- ROMERO, Alberto. Economía campesina y pobreza absoluta. San Juan de Pasto : Universidad de Nariño. Serie Investigaciones, 1990. 150 p.
- ROMOLI, Kathleen. Las tribus de la antigua jurisdicción de Pasto en el siglo XVI. En : Revista Colombiana de Antropología. Vol. XXI. (1977-1978); Bogotá, 1979.
- RONDINELLI, A Dennis. Método aplicado de análisis regional. La dimensión espacial de la política de desarrollo. Gobernación de Antioquia. Medellín : B.C.H. Editorial. 1998. p. 125.
- SÁNCHEZ, Hugo. "El papel de la geografía en la planificación". En : X CONGRESO COLOMBIANO DE GEOGRAFÍA. (10º : 1987 : Armenia). Compendio de potencias del X Congreso Colombiano de Geografía. Armenia : IGAC, agosto 4-7 de 1987. p. 31-45.
- SANGUIN, André-Louis. Geografía política, Barcelona : Oikos Tau, No. 9. 1981.
- SIABATTO, Tarcisio. Propuestas de regionalización. Bogotá : Ministerio de Agricultura, OPSA, 1976.

SILVA MICHELENA, Héctor y RUDOLF SONNTAG, Heinz. Universidad, dependencia y revolución. 5ª e.d. Colombia : Siglo XXI, 1976. p. 66-177.

SONNTAG, Heinz. Gobernabilidad democrática, globalización y pobreza en América Latina. En : Revista Electrónica. Venezuela (1998); p. 1-7.

THEODOSIADIS. Cosmovisión Occidental y Andina, fotocopias, 1996.

TIRADO, Álvaro. Descentralización y centralización en Colombia. Bogotá : Fundación Friedrich Naumann, Editorial Oveja Negra, 1983.

TORT. Dependencia Regional. En : Revista de Geografía. Universidad Nacional. (2003); Tomo 23.

UTRIA, Rubén. "Rigideces y potencialidades de las estructura regional del desarrollo Colombiano". En : Revista de la Sociedad Colombiana de Planificación No. 4. Bogotá (1971).

VALDERAS, Ramón. Economía regional y desarrollo rural. Fotocopias.

VASCO URIBE, Luís Guillermo. Conceptos básicos de la cosmovisión. En : Revista Arqueología No. 12. Ministerio del Interior, ( 2003)

VAZQUEZ, Antonio. Desarrollo regional. En : SEMINARIO DESARROLLO Y REGIÓN. (1º : 2000: Santiago de Chile). Memorias del I Seminario de Desarrollo y Región. Santiago de Chile : s.n., 2000.

VERGARA y VELASCO, Francisco Javier. Nueva geografía de Colombia. Bogotá : Banco de la República.

VIDAL, Jaime. "¿Descentralización Regionalización Federalismo?", Bogotá : Universidad Externado de Colombia, 1981. p.

VISIÓN NARIÑO 2030. Constituyente de Nariño. Fotocopias.

YAVER, Anuar. Propuesta para la creación de un sistema nacional de ordenamiento territorial. En : COMISIÓN DE ORDENAMIENTO TERRITORIAL, COLOMBIA HACIA EL MILENIO. Memorias del taller sobre Sistemas de Ordenamiento Territorial, Autonomía y Descentralización, diciembre. Santa fe de Bogotá : COT, 1994. p. 75-79.