

MONITORIA DEL DESEMPEÑO DE LOS PROYECTOS DE COOPERACIÓN
INTERNACIONAL PARA LOS AÑOS 2008-2011 EN EL MUNICIPIO DE SAN
ANDRÉS DE TUMACO.

JUDDY EVELIN SATIZABAL GARCIA

UNIVERSIDAD DE NARIÑO
FACULTAD DE CIENCIAS ECONÓMICAS Y ADMINISTRATIVAS
PROGRAMA DE COMERCIO INTERNACIONAL Y MERCADEO
TUMACO
2011

MONITORIA DEL DESEMPEÑO DE LOS PROYECTOS DE COOPERACIÓN
INTERNACIONAL PARA LOS AÑOS 2008-2011 EN EL MUNICIPIO DE SAN
ANDRÉS DE TUMACO.

JUDDY EVELIN SATIZABAL GARCIA

PROYECTO DE PASANTÍA PARA OPTAR EL TÍTULO DE PROFESIONAL EN
COMERCIO INTERNACIONAL Y MERCADEO.

ASESOR: MG FABIO MEJIA

UNIVERSIDAD DE NARIÑO
FACULTAD DE CIENCIAS ECONÓMICAS Y ADMINISTRATIVAS
PROGRAMA DE COMERCIO INTERNACIONAL Y MERCADEO
TUMACO
2011

NOTA DE RESPONSABILIDAD

“Las ideas y conclusiones aportadas en este Proyecto de Trabajo de Grado, son de responsabilidad exclusiva de los autores”

Artículo 1ª del Acuerdo No. 324 de octubre de 1966 emanado del Honorable Consejo Directivo de la Universidad de Nariño.

NOTA DE ACEPTACIÓN

JURADO

JURADO

AGRADECIMIENTOS

A mi Familia, ellos son mi razón de ser.

Este estudio, si bien ha requerido de esfuerzo y mucha dedicación por parte del autor, no hubiese sido posible su finalización sin la cooperación desinteresada de todas y cada una de las diferentes entidades que suministraron datos y que contribuyeron significativamente al desarrollo de la investigación como; OIM, Secretaria de Educación, ADAM, ACCION SOCIAL, PLAN INTERNACIONAL y en particularmente ALCALDIA MUNICIPAL de TUMACO, y en general a los funcionarios de las diferentes Agencias por la colaboración al permitir el acceso a la información solicitada y todas aquellas personas que de una u otra forma contribuyeron en la realización de este Trabajo.

Un agradecimiento especial a la docente STELLA ZARAMA, a quién debo el culminar con éxito este trabajo.

DEDICATORIA

Este trabajo lo dedico a una persona muy especial "EA"
El cual permitió que siguiera adelante sin tantas
Complicaciones.

TABLA DE CONTENIDO

	Pág.
INTRODUCCIÓN	18
1. TITULO	19
2. PROBLEMA DE INVESTIGACION	20
2.1 PLANTEAMIENTO DEL PROBLEMA	20
2.2 FORMULACION DEL PROBLEMA	22
2.3 SISTEMATIZACION DEL PROBLEMA	22
2.4 OBJETIVOS	23
3. JUSTIFICACION	24
3.1 MARCO DE REFERENCIA	25
3.2 ANTECEDENTES	25
3.3 MARCO CONCEPTUAL	27
3.4 MARCO LEGAL	32
3.5 MARCO TEMPORAL	34
3.6. MARCO ESPACIAL	35
3.7 ASPECTOS METODOLÓGICOS	35
3.7.1 Población y muestral	36
3.7.2. Identificación del Marco Muestral	37
3.7.3. Determinación de la Muestra	37
4. DIRECCIONAMIENTO ESTRATÉGICO	40
4.1 MISIÓN DE LA COOPERACIÓN INTERNACIONAL	40
4.2 VISIÓN DE LA COOPERACIÓN INTERNACIONAL	40
5. ANÁLISIS DE LA COOPERACIÓN INTERNACIONAL	41
5.1 ANTECEDENTES DE LA COOPERACIÓN INTERNACIONAL.	41
5.1.1. Contexto de la cooperación internacional en Colombia	41
5.1.2 Los proyectos de cooperación internacional en el municipio de Tumaco	43
5.1.3 Articulación del municipio de Tumaco a la política de cooperación internacional.	45

6. MONITOREO Y EVALUACIÓN DEL DESEMPEÑO DE PROYECTOS ALCALDÍA MUNICIPAL CON COOPERACIÓN INTERNACIONAL AÑOS 2008-2011	47
7. ANÁLISIS SITUACIONAL DE LOS PROYECTOS DE COOPERACIÓN INTERNACIONAL EN EL PERIODO COMPRENDIDO AÑOS 2008 – 2011	48
7.1 DIAGNOSTICO INTERNO DEL ENTE TERRITORIAL	48
8. ALCALDIA MUNICIPAL DE TUMACO	68
8.1. MATRIZ DE EVALUACION DE FACTORES INTERNOS (MEFI)	68
9. ALCALDIA MUNICIPAL DE TUMACO	85
9.1 MATRIZ EVALUACIÓN DE FACTORES EXTERNOS (MEFE)	85
10. PROYECTOS DE ALCADIA MUNICIPAL CON COOPERACION INTERNACIONAL AÑOS 2008-2011	86
11. FUENTES DE FINANCIACION Y CANTIDAD DE APORTES DE LOS PROYECTOS ALCALDIA MUNICIPAL CON COOPERACION INTERNACIONAL AÑOS 2008-2011	90
12. SEGUIMIENTO Y EVALUACIÓN DE PROYECTOS ALCALDÍA MUNICIPAL CON COOPERACIÓN INTERNACIONAL AÑOS 2008-2011	97
13. ESTUDIO DE IMPACTO PROYECTOS ALCALDÍA MUNICIPAL CON COOPERACIÓN INTERNACIONAL AÑOS 2008- 2011	99
13.1. MONITOREANDO Y EVALUANDO LOS RESULTADOS DE LA ESTRATEGIA	99
13.2. LA EVALUACIÓN DE IMPACTO Y SU RELACIÓN CON LAS POLÍTICAS Y ESTRATEGIAS	100
13.3 OBJETIVOS DEL MILENIO Y SU RELACIÓN CON PROYECTOS DE ALCALDÍA DE TUMACO CON COOPERACIÓN INTERNACIONAL AÑOS 2008-2011	100
13.4 CUMPLIMIENTO OPERATIVO DE LOS PROYECTOS DE ALCALDÍA CON COOPERACIÓN INTERNACIONAL AÑOS 2008-2011	102
14. RESULTADOS EVALUACIÓN DE IMPACTO PROYECTOS DE ALCALDÍA MUNICIPAL DE TUMACO CON COOPERACIÓN INTERNACIONAL	138

14.1 ANALISIS DE RESULTADOS DE IMPACTO GENERADO CON LOS PROYECTOS DE COOPERACION INTERNACIONAL AÑOS 2008-2011.	148
14.2. PERSPECTIVA DE LOS PROYECTOS DE ALCALDÍA CON COOPERACIÓN INTERNACIONAL AÑOS 2008-2011	150
CONCLUSIONES	156
RECOMENDACIONES	157
BIBLIOGRAFÍA	159
ANEXOS	160

LISTA DE CUADROS

	Pág.
Cuadro 1. Proyecto hogar múltiple Tumaco	102
Cuadro 2. Proyecto hogar agrupado CRISTO REY ICBF	104
Cuadro 3. Proyecto AUO Tumaco	106
Cuadro 4. Proyecto desarrollo integral Inguapí	108
Cuadro 5. Proyecto rehabilitación de 200 hectáreas de cacao cc alto mira y frontera	110
Cuadro 6. Proyecto redes de conocimiento para el mejoramiento de la cultura de la evaluación en el aula	112
Cuadro 7. Proyecto construcción centro deportivo y recreativo san Luis robles del municipio de Tumaco-Nariño	114
Cuadro 8. Proyecto construcción puentes peatonales sobre la vía los robles – banco las varas- san Vicente.	116
Cuadro 9. Proyecto adecuación y reforestación tramos del camino entre las veredas san Luis robles y santa maría.	118
Cuadro 10. Proyecto construcción puente vehicular vía los robles – Neretes	120
Cuadro 11. Proyecto construcción puentes vehiculares y obras de arte sobre las vías los robles – santa maría	122
Cuadro 12. Proyecto incremento de la seguridad alimentaria mediante la producción de material vegetal y construcción de centros de beneficio en cacao en la ensenada de Tumaco	124
Cuadro 13. Proyecto establecimiento de franjas agroalimentarias en el consejo comunitario “rescate las varas”	126
Cuadro 14. Proyecto incremento de la seguridad alimentaria mediante mejoramiento de cocotero en la ensenada de Tumaco	128
Cuadro 15. Proyecto modelo multimodal de atención en seguridad alimentaria en la ensenada de Tumaco.	130
Cuadro 16. Proyecto ADAM-MONTEBRAVO.	132

Cuadro 17. Proyecto reconversión a cacao de áreas afectadas por pudrición de cogollo en palma en los cc rescate las varas y río rosario	133
Cuadro 18. Proyecto ampliación de cobertura del programa ADAM Datos generales.	134
Cuadro 19. Proyecto establecimiento de 440 hectáreas de cacao en los corregimientos de Llorente y la guayacana	135
Cuadro 20. Proyecto apoyo integral al mejoramiento de cocotero en la ensenada de Tumaco Nariño	136
Cuadro 21. Proyecto de vivienda de interés social rural Imbilí i y ii Datos generales.	137

LISTA DE TABLAS

	Pág.
Tabla 1. Tamaño de la Muestra	38
Tabla 2. Actores Gubernamentales y No Gubernamentales que Participan en Proyectos de Cooperación Internacional en el Municipio de Tumaco.	46
Tabla 3. Interinstitucionalidad	59
Tabla 4. Población desplazada según comunidades expulsoras por departamento.	75
Tabla 5. Población desplazada en Tumaco según comunidades expulsoras de Nariño	75
Tabla 6. Matriz de análisis de los proyectos de cooperación internacional más importantes desarrollados en el municipio de Tumaco en los últimos cinco años.	88
Tabla 7. Matriz de análisis de los proyectos con cooperación internacional desarrollados en el municipio de Tumaco años 2008-2011	89
Tabla 8. Proyectos más importantes realizados últimos 5 años	90
Tabla 9. Proyectos ADAM/construcción	91
Tabla 10. Proyectos ADAM/ productivos	92
Tabla 11. Proyectos OIM/otros	93
Tabla 12. Acción social/ Proyecto Imbili I Y II.	94
Tabla 13. Proyecto plan internacional/educación	94
Tabla 14. Proyecto Fupad/productivo	94
Tabla 15. Total aportes a proyectos alcaldía municipal con cooperación internacional años 2008-2011	95
Tabla 16. Total Población beneficiara proyectos de Alcaldía Municipal con Cooperación Internacional.	95
Tabla 17. Resumen estado de los proyectos alcaldía municipal con cooperación internacional 2008-2011	96
Tabla 18. Relación que tiene cada proyecto con los 8 objetivos del milenio	101

Tabla 19. Análisis de impacto generado de proyectos de alcaldía con cooperación internacional años 2008-2011	149
Tabla 20. Plan de desarrollo municipal años 2008-2011 para la cooperación internacional	150

LISTA DE GRÁFICOS

	Pág.
Grafico 1. Actores Causantes del Desplazamiento	82
Grafico 2. Motivos Causantes del Desplazamiento	83
Grafico 3. Contingencias genéricas	138
Grafico 4. Disminución y pérdidas	139
Grafico 5. Principales fuentes de ayuda recibida	139
Grafico 6. ¿En los últimos 4 años ha utilizado o es beneficiario de algunos de los siguientes proyectos?	140
Grafico 7. Tiempo de ayuda recibido	141
Grafico 8. Razones de participación en proyectos	141
Grafico 9. Beneficios obtenidos en los últimos 4 años	142
Grafico 10. Monto de ayuda monetaria o en especie	142
Grafico 11. Destino de la ayuda obtenida	143
Grafico 12. Participación y beneficios recibidos	144
Grafico 13. Mejora en la calidad de vida	144
Grafico 14. Porcentaje de mejora en la calidad de vida	145
Grafico 15. Entidades proveedoras de ayudas	145
Grafico 16. Ingresos obtenidos	146
Grafico 17. Comparación del nivel de ingresos	146
Grafico 18. Otros proyectos que se deberían implementar	147
Grafico 19. Nivel de satisfacción de la ayuda obtenida	147
Grafico 20. Comentarios	148

LISTA DE ANEXOS

Pág.

Anexo A. Encuesta a población beneficiaria de proyectos alcaldía municipal con cooperación internacional años 2008-2011.	161
--	-----

RESUMEN

El estudio está fundamentado en el contexto de la monitoria y evaluación de resultados, para analizar el devenir de los proyectos de La Alcaldía Municipal de Tumaco con Cooperación Internacional.

En la primer parte, se inicia con un análisis de la cooperación internacional en Colombia, seguido por la cooperación internacional en el municipio y la articulación de actores, luego el estudio de Monitoria acudiendo a la ayuda metodológica de la guía de monitoreo y evaluación, considerando factores que sirven de marco de referencia; factores que estarán presente a lo largo del estudio. En este símil metodológico, se estructuró con base a pesquisa documental, trabajo de campo en zonas donde se realizaron diferentes obras a través de un muestreo aleatorio simple proporcional.

Secuencialmente, se emprende el análisis estructural, ejercicio deductivo que enuncia una expresión de reflexión colectiva, calificando los diferentes impactos con base en criterios del autor. Este método permitió identificar la variable clave que se constituye en factores de cambio como es el monitoreo, que se relaciona directamente con la gestión administrativa y consiste en un examen continuo o periódico que se efectúa durante la implementación del proyecto, en las etapas de inversión, operación. Se realiza con el objeto de hacer un seguimiento del desarrollo de las actividades programadas, medir los resultados de la gestión y optimizar sus procesos, a través del aprendizaje que resulta de los éxitos y fracasos detectados al comparar lo realizado con lo programado.

Terminando con el trabajo de monitoria se realizó una perspectiva de los proyectos con cooperación internacional, la cual determina las oportunidades y que se espera para el municipio, seguido de conclusiones y recomendaciones.

ABSTRACT

The study is based on the context of monitoring, and evaluation of results, to discuss the future of the projects in the Municipality of Tumaco in International Cooperation.

In the first part, begins with an analysis of international cooperation in Colombia, followed by international cooperation in the municipality and joint actors, followed then the study Wide Monitoring methodological aid going to guide monitoring and evaluation, considering factors that frame of reference; factors are present throughout the study. In this simile methodology was structured based on documentary research, field work in areas where there were several works by a proportional simple random sampling.

Sequence, structural analysis is undertaken, exercise deductive expressing an expression of collective reflection, describing the different impacts based on criteria of the author. This method allowed us to identify the key variable is that factors of change such as monitoring, which is directly related to administrative management and consists of a continuous or periodic review carried out during project implementation, in stages of investment, operation. Is performed in order to track the development of programmed activities, measure results and optimize management processes, through the learning that results from the successes and failures detected by comparing what has been done as scheduled.

This monitoring was developed at different levels of management, with the purpose of deciding on inputs, activities, processes and products, the main indicators are related to time, quantity, quality and cost of each one. Finishing work was carried out monitoring practice perspective of international cooperation projects, which identifies opportunities and expected for the municipality, followed by conclusions.

INTRODUCCIÓN

El documento presenta un análisis de la cooperación técnica internacional no reembolsable desarrollada en los últimos cuatro años en el municipio de Tumaco, y su relación con la gestión de estrategias de orden económico y político, encaminadas a fortalecer, de una parte, las organizaciones comunitarias étnicas y, de otra, los planes de desarrollo de las instituciones del Estado en los ámbitos nacional, regional y local. Se plantean también temas sensibles para la cooperación internacional como la construcción de la paz y solución del conflicto armado, el fortalecimiento institucional y la recuperación económica y social, que demandan los municipios afectados por la presencia de cultivos de uso ilícito, grupos armados ilegales de izquierda y derecha y, en general, la pérdida de valores y la descomposición social de la población, como es el caso de Tumaco.

Los proyectos de Cooperación Internacional sean orientados como acciones que han mitigado crisis de la dimensión económica y social de Tumaco, que a su vez tiene como reto el dinamizar su economía aprovechando de manera sostenible sus potencialidades. En este contexto, es oportuno citar que en los últimos siete años, 87.644¹ personas se han desplazado a causa de la situación de violencia. Los hogares en situación de desarraigo presentan un mayor índice de género femenino. Lo anterior representa un escenario que caracteriza un tétrico drama socioeconómico, el cual ha tenido un gran impacto negativo para Tumaco, y por lo cual se trabaja logrando la intervención de la Cooperación Internacional en diferentes ámbitos asumiendo un ejercicio proactivo, circunscrito en el trabajo en equipo, con un objetivo contextualizado que ha generado acuerdos con los diferentes actores que interviene en los proyectos, incluyendo minorías étnicas.; de los acuerdos se destaca que a los diferentes colectivos se les ha reconocido diferentes usos del suelo y se les ha respetado sus prácticas ancestrales.

¹ ACCIÓN SOCIAL, Datos estadísticos/(disponible en) <http://www.accionsocial.gov.co/EstadisticasDesplazados>.(citado el 10 de febrero de 2011)

1. TITULO

MONITORIA DEL DESEMPEÑO DE LOS PROYECTOS DE COOPERACION INTERNACIONAL PARA LOS AÑOS 2008-2011 EN EL MUNICIPIO DE SAN ANDRES DE TUMACO.

2. PROBLEMA DE INVESTIGACION

2.1 PLANTEAMIENTO DEL PROBLEMA

Tumaco es calificado el segundo municipio receptor de población en situación de desplazamiento en Nariño; a 30 de junio de 2009, según cifras de acción social se revelan que en el puerto se registran 19.291² desplazados, correspondientes a 4.537 familias, lo anterior representa un contexto que caracteriza un tétrico drama social. Por otra parte la tasa de desempleo supera todos los registros, ya que está por encima del 31%, según datos entregados por el Plan de Etnodesarrollo del Departamento de Nariño. La situación actual de empleo en Tumaco es la más deficiente de los últimos 10 años.

Por lo expuesto anteriormente se puede argumentar que las acciones realizadas por parte de la Alcaldía Municipal de Tumaco se encuentran dentro de estrategias participativas que buscan el fortalecimiento de los procesos organizativos y potencialidades existentes en cada zona del municipio, para incentivar la gestión local y comunitaria, estas apoyan los planes de vida de la población y potencializan un desarrollo socioeconómico no excluyente y sostenible, pretendiendo mejorar las condiciones de la población involucrada directamente en cada proyecto que adelanta, teniendo en cuenta los enfoques diferenciales de "Género", "Edad" y Etnia", esto lograra un impacto social y económico en las comunidades locales en general.

De otra parte, el agravamiento y visibilidad del conflicto en Nariño, han incidido sobre todo en esta población, logrando altos índices de mortalidad, tanto así que actualmente Tumaco es considerado el municipio más violento del País.

La problemática del municipio es grave en todos los sectores, sobre todo en el contexto del desplazamiento, la Alcaldía trabaja en este aspecto para pretender restablecer los derechos vulnerables de la población objetivo y esta logre integrarse permanentemente a la dinámica de la comunidad que la recibe. La acción propuesta propende por fortalecer el desarrollo local integrado y sostenible, de tal forma que permita aprovechar el potencial con el que se cuenta. En consecuencia la acción resuelve el problema de reconstrucción de tejido social involucrando a todos los actores comprometidos en un proceso incluyente.

² ACCIÓN SOCIAL, Datos estadísticos/ (disponible en) <http://www.accionsocial.gov.co/contenido/busqueda.aspx?k=cifras%20de%20desplazados&opt=0>. (citado el 15 de febrero de 2011)

Se entiende por desarrollo local integrado y sostenible, el aumento en la calidad de vida de las personas, que no impide a las próximas generaciones a disfrutar de la misma por falta de recursos. Implica inversión en tecnologías del desarrollo integral que dañen lo menos posible el ambiente, sean factibles económicamente y otorguen la mayor cantidad posible de beneficios. El desarrollo sostenible toma en cuenta el área social, económica y ambiental.

Para lograr esto se hará necesario de un conjunto de acciones, internas y externas, que logran que las prácticas sean efectivas, para que dichas experiencias sean reconocidas como experiencias de desarrollo social integrado y sostenible.

Este conjunto de acciones contemplan, la capacitación para la gestión local, la generación de una nueva institucionalidad participativa (consejos; foros; agencias u organizaciones similares de carácter multisectorial y democrático) un diagnóstico y una planificación participativos, la construcción negociada de una demanda pública local (en general materializada en forma de una agenda local de prioridades de desarrollo), la articulación de la oferta del estado y la privada de programas y acciones con la demanda pública local, el fortalecimiento de la sociedad civil (por medio del estímulo a la acción ciudadana, del apoyo a la construcción de organizaciones sin fines de lucro, de la celebración de reuniones o encuentros entre los poderes constituidos y tales organizaciones, el fomento del emprendimiento (por medio de la capacitación, del crédito y del aval para impulsar y apoyar la generación y el desarrollo de nuevos negocios sostenibles), y la instalación de sistemas de monitoreo y evaluación.

La admisión de estas acciones significa cuestionar el patrón actual de desarrollo, según se ha definido la sostenibilidad. Es obvio que el Desarrollo Local Integrado y Sostenible no es una estrategia solamente económica, también es un campo de experimentación para nuevas prácticas políticas (construcción de nuevos espacios ético políticos, de nuevas instituciones participativas y de nuevos modelos de gestión de políticas públicas, gubernamentales y no gubernamentales), nuevas prácticas sociales (implementación de estrategias innovadoras de desarrollo social basadas en la relación Estado Sociedad y la celebración de alianzas sociales) A esta relación, se podría decir que la sostenibilidad sería el resultado de la combinación de todas estas prácticas.

De esta forma, la conclusión es que la sostenibilidad es, en última instancia, una apuesta. Sin embargo, esto no constituye un problema que nos obligue a abandonar el concepto y las prácticas inclinadas en la conquista de la sostenibilidad.

Se sostiene que es posible demostrar que las nuevas prácticas políticas, sociales y económicas, inducidas por los procesos de Desarrollo Local Integrado y Sostenible, confieren a la expresión del contenido relacionado con el conjunto de

acciones anteriores y que introducen elementos de radicalización de la democracia, de universalización de la ciudadanía y de conquista de la sostenibilidad.

Así pues, el Desarrollo Local Integrado y Sostenible es un modo de favorecer un conjunto de prácticas y políticas sociales de radicalización de la democracia y mejoras en la calidad de vida de la ciudadanía, así como prácticas económicas que sigan nuevos patrones de producción y de consumo que satisfagan las necesidades actuales sin comprometer las futuras.

Los organismos internacionales al igual que la alcaldía municipal de Tumaco buscan a través de “Los programas convencionales de reducción de la pobreza” aproximaciones más efectivas centradas en la comunidad que permitan una intervención más democrática. La formación de comunidades fomenta las redes de apoyo, el espíritu de iniciativa y el cultivo del capital social como medios para renovar económicamente las comunidades de renta baja. La lucha contra la pobreza requiere una inyección de recursos económicos más encaminada a apoyar la iniciativa local” a través de un cierto nivel educativo de la población.

La situación descrita anteriormente hace necesaria la realización de un proyecto que pueda monitorear el desempeño de los proyectos de Cooperación Internacional que adelanta la alcaldía municipal de Tumaco para los años 2008-2011, el cual permitirá realizar un diagnóstico de los proyectos de Cooperación Internacional, se lograra revisar avances, resultados e impactos generados, también se definirá su continuidad, se lograra establecer propuestas y objetivos que logran desarrollar un sistema para controlar. Esto ayudará a que el personal dedicado a esta área de proyectos sepa cómo van las cosas, y también se podrá detectar a tiempo posibles dificultades o problemas con una adecuada participación de los diferentes actores comprometidos.

2.2 FORMULACION DEL PROBLEMA

¿Qué elementos se deben tener en cuenta para realizar una monitoria y evaluación que pueda medir el desempeño de los proyectos de cooperación internacional en los años 2008-2011 en el municipio de Tumaco?

2.3 SISTEMATIZACION DEL PROBLEMA

¿Cuál es la situación actual de los proyectos de cooperación internacional en el periodo comprendido años 2008 - 2011?

¿Cuál ha sido el impacto de los proyectos de cooperación internacional?

¿Cuáles son las perspectivas de los proyectos de cooperación internacional?

2.4 OBJETIVOS

OBJETIVO GENERAL

Realizar una monitoria y evaluación que pueda medir el desempeño de los proyectos de cooperación internacional en los años 2008-2011 en el municipio de Tumaco.

OBJETIVOS ESPECIFICOS

Realizar un análisis situacional de los proyectos de cooperación internacional en el periodo comprendido años 2008 – 2011.

Realizar un estudio que evalué el impacto de los proyectos de cooperación internacional.

Elaborar una perspectiva de los proyectos de cooperación internacional.

3. JUSTIFICACION

Monitorear las acciones y evaluar los resultados han estado siempre presentes como requisito en el diseño de las políticas sociales, generalmente se los considera como dimensiones externas, controladoras y posteriores al proceso de desarrollo e implementación. También se puede decir que sin ellos no se dispone de insumos para orientar el rumbo y menos aún, la mejora continua. Sólo al estar al tanto lo que pasa se puede transformar, por ello, una concepción sistémica e integral de las políticas requiere incorporar el Monitoreo y la Evaluación como componente, en cuanto ambos son herramientas interdependientes y básicas para la gestión.

El Proyecto busca mediante el monitoreo de las acciones verificar la eficiencia y eficacia de cada proyecto con cooperación internacional adelantado en la Alcaldía Municipal de Tumaco mediante la identificación de logros y debilidades, permitiendo recomendar medidas correctivas para optimizar los resultados esperados de cada proyecto, permitiendo la rectificación o profundización de la ejecución.

Con los proyectos de cooperación internacional se busca consolidar las capacidades, la participación ciudadana, la convivencia y el desarrollo socio-económico sostenible, incorporando activos locales y regionales para la construcción de la paz y el desarrollo, mediante el fortalecimiento, la participación ciudadana, la convivencia y el desarrollo socio-económico sostenible, también pretende implementar un modelo innovador de construcción de paz con enfoque étnico-territorial y de género replicable en esta región del país a través de iniciativas estratégicas para la prevención y gestión de crisis y conflictos, para el fortalecimiento del Estado de derecho y para la recuperación de los medios de vida y la promoción del desarrollo socio-económico.

Se tendrán en cuenta indicadores para cada tipo de proyecto, dependiendo de su naturaleza, entre los indicadores se tendrá en cuenta los informes mensuales de cada proyecto, personas encuestadas, familias encuestadas, informes de diagnóstico en las áreas productivas y la cantidad de población beneficiada.

Para el cumplimiento de los objetivos de la monitoria y evaluación de los proyectos de cooperación internacional para los años 2008 - 2011 se pretende identificar problemas y a la vez oportunidades empleando fuentes de informaciones primarias y secundarias, haciendo uso de todas las herramientas y conceptos disponibles. Así los resultados de este proyecto se apoyaran en la aplicación de técnicas pertinentes.

De acuerdo con los objetivos del trabajo, su resultado permitirá encontrar soluciones concretas, en el contexto de la monitoria, que incidirán en los resultados del desempeño de los proyectos de cooperación internacional años 2008 -2011 adelantados por la Alcaldía Municipal de Tumaco.

En este orden de ideas, la Alcaldía Municipal de Tumaco, requiere de la monitoria de los proyectos de cooperación internacional años 2008 -2011, para minimizar riesgos y aumentar los escasos recursos con que cuenta la entidad para este tipo de eventos y poder aprovechar a través de la implementación de esta monitoria los requerimientos de un entorno hostil, generando prevención en los diferentes actores, particularmente de la población Tumaqueña que mantiene afectada con tantos problemas de violencia y desempleo.

3.1 MARCO DE REFERENCIA

3.2 ANTECEDENTES

En los últimos cinco años, en el municipio de Tumaco han intervenido organismos internacionales como La ONU, USAID, la comunidad Europea, el Gobierno Español entre otros, quienes han operado sus proyectos de forma directa o a través de ONG u operadores nacionales. Destacándose la intervención de la ONU a través de sus agencias FAO y UNODC, el Gobierno Español con su ONG Global Humanitaria, la ONG, Plan Internacional, quien percibe recursos de diferentes Gobiernos Europeos, el Gobierno americano a través de su agencia de cooperación Internacional USAID quien trabaja con diferentes operadoras como ARD, MIDAS, ADAM, PCF, entre otros.

Estos programas no tienen una fecha determinada de culminación, normalmente son planificados para 2 o 3 años, donde se realiza una revisión estratégica que determina avances y resultados e impactos generados, para luego entrar a definir su continuidad. Independiente de los resultados que arroje la revisión, normalmente los gobiernos donantes siempre están en disposición de continuar su apoyo de acuerdo a lo pactado, pero si se evalúa la pertinencia de continuar con las organizaciones ejecutoras y las poblaciones beneficiarias; de ser positiva el resultado del proceso, este normalmente se ampliara para pasar a otra etapa o para cobijar otras comunidades, calculando un tiempo promedio de intervención total de entre 10 a 15 años, por lo que se puede presumir que estos proyectos programas podrían recibir apoyo internacional hasta el año 2015 aproximadamente.

Históricamente el municipio no ha generado instrumentos que permitan cuantificar y monitorear la inversión de la cooperación internacional, y las organizaciones de Cooperación que intervienen han desarrollado sus proyectos, en la mayoría de los

casos, sin articularse a las acciones de la administración Municipal, en virtud de los altos niveles de corrupción y baja gobernabilidad que se experimentaron en periodos pasados (más exactamente entre los años 2000 a 2004).

A partir del año 2005, esta situación tiende a cambiar, hasta el punto que en el periodo 2008 – 2010, la administración municipal participa activamente de las actividades de los proyectos, hace parte de los comités técnicos y de gestión de los mismos y, en algunos casos, aporta recursos de contrapartida en dinero y en especie. En los últimos cinco años, se estima una inversión superior a los 54.443 Millones de pesos (25 Millones de Dólares).³

El Municipio de Tumaco, cuenta con una población 164.034 habitantes, de la cuales 135.251 están sisbenizadas en nivel 1⁴, el NBI es 48.34% y el nivel de analfabetismo es de 19.20%. ⁵Por constituirse en uno de los municipios receptores del desplazamiento (2.317 familias que corresponden a 10.426 personas) se ha dificultado el acceso a los bienes y servicios que presta el Estado por cuanto se debe dar respuesta inmediata al proceso de reubicación poblacional.

Esta nueva población se ubica en las comunas 1, 4 y 5 del Municipio, donde la mayoría pertenece a la población afro descendiente constituida por mujeres y jóvenes, quienes desarrollan actividades productivas como: recolección de concha, la pesca artesanal, constituyéndose en un renglón económico básico para la subsistencia de estas comunidades.

La zona urbana actual de Tumaco se divide en cinco (5) comunas, pero se ha identificado tres comunas de mayor impacto socioeconómico y político:

COMUNA 1: Barrios del extremo nororiental de la Isla de Tumaco y los de la Isla del Morro.

COMUNA 4: Barrios de la zona del Mercado y Panamá

COMUNA 5: Barrios del extremo noroccidental de Tumaco y del continente hasta Inguapí del Carmen.

Según el Plan de Desarrollo Departamental “Adelante Nariño”, el Municipio de Tumaco reporta la siguiente información:

Tasa de homicidios al 2007: 165.22%

Desplazamiento (expulsores): 3.302 que corresponden a 13.986 personas.

³ Alcaldía Municipal de Tumaco

⁴ SISBEN, Datos estadísticos/ (disponible en) <http://sisbennet.sisben.gov.co/SisbenNetWeb/>(citado el 15 de febrero de 2011)

⁵ SISBEN, Base de Datos, Tumaco

Mortalidad por EDA e IRA: 10.48% y 26.20% respectivamente.
Mortalidad materna: 62.29%
Mortalidad peri natal: 12.15%
Mortalidad por malaria y VIH: 1.18% y 2.18% respectivamente
Afiliación a SRSS: 57.61%
Maternidad en mujeres entre 12 y 18 años: 20.80%
Viviendas conectadas a servicios públicos: 36.92%
Tasa de desempleo es del 31% aproximadamente

Esta situación ha provocado que las familias a las que pertenecen las mujeres y jóvenes, se enfrenten a problemáticas de tipo social, económico, político y ambiental entre otras. La falta de oportunidades laborales para los jóvenes y mujeres de estas comunas ha llevado la agudización de la problemática social como: Delincuencia juvenil, drogadicción, embarazos a temprana edad, deserción escolar, analfabetismo, conflictos intrafamiliares que han acrecentado el deterioro social, económico y de inseguridad.

Por esta razón La Alcaldía Municipal de Tumaco se ve en la necesidad de realizar proyectos en los cuales intervenga la cooperación internacional, estos tienen por objeto el beneficio de cada familia afectada.

A través de estos proyectos se fomentan alianzas estratégicas, grupos asociativos trabajando con el modelo sostenible, promoviendo una cultura empresarial acorde con la visión afro descendiente y consolidándose una red de productores y comercializadores acordes a las condiciones específicas del Municipio de Tumaco.

3.3 MARCO CONCEPTUAL

Con el propósito de facilitar la comprensión de los temas a tratar en la presente investigación, conviene efectuar una aclaración de lo que se entiende por algunos conceptos claves utilizados:

Monitoreo⁶ es el proceso continuo y sistemático mediante el cual verificamos la eficiencia y la eficacia de un proyecto mediante la identificación de sus logros y debilidades y en consecuencia, recomendamos medidas correctivas para optimizar los resultados esperados del proyecto.

Acción social y Cooperación Internacional⁷ es la entidad creada por el Gobierno Nacional con el fin de canalizar los recursos nacionales e internacionales para

⁶ CINTERFOR, Centro Interamericano para el Desarrollo del Conocimiento en la Formación Profesional, (disponible en), <http://www.cinterfor.org.uy>, (citado el 20 de febrero de 2011)

⁷ ACCIÓN SOCIAL, Datos estadísticos/ (disponible en) <http://www.accionsocial.gov.co>, (citado el

ejecutar todos los programas sociales que dependen de la Presidencia de la República y que atienden a poblaciones vulnerables afectadas por la pobreza, el narcotráfico y la violencia. De esta manera, se integran la Red de Solidaridad Social (RSS) y la Agencia Colombiana de Cooperación Internacional (ACCI).

Plan de Desarrollo ⁸Es un pacto social entre la comunidad y el estado para planificar el desarrollo territorial. Contiene el programa de gobierno que el alcalde desarrollará en los cuatro años, o sea, los programas, subprogramas, proyectos y metas por alcanzar.

El plan de desarrollo tiene su origen en la ley 152 de 1994: Ley orgánica del plan de desarrollo que establece los procedimientos y mecanismos para la elaboración, aprobación, ejecución, seguimiento, evaluación y control del Plan.

Vulnerable ⁹Se considera como vulnerable a diversos grupos de la población entre los que se encuentran las niñas, los niños y jóvenes en situación de calle, los migrantes, las personas con discapacidad, los adultos mayores y la población indígena, que más allá de su pobreza, viven en situaciones de riesgo y desajustes sociales que ha crecido y se ha arraigado en nuestra sociedad. Denota carencia o ausencia de elementos esenciales para la subsistencia y desarrollo personal, e insuficiencia de las herramientas necesarias para abandonar situaciones en desventaja, estructurales o conyugales. Mujeres violentadas, refugiados, personas con VIH/SIDA, personas con preferencia sexual distinta a la heterosexual, personas con alguna enfermedad mental, personas con discapacidad, migrantes, jornaleros agrícolas, desplazados internos y adultos mayores; niños, adolescentes, adultos mayores y personas con discapacidad. Viven en condiciones de pobreza extrema. Los ingresos de los pobres extremos no les permiten adquirir una cantidad suficiente de alimentos para poder desempeñar sus actividades económicas y sociales satisfactoriamente.

Tejido Social ¹⁰El tejido social es todo eso que tenemos en común quienes pertenecemos a una comunidad, es todo lo que nos une, que nos hace ser lo que somos y sentirnos parte de una misma cultura, de una misma tradición, en cierta forma es lo que nos hace ser nación. Un tejido social fuerte es sinónimo de

20 de febrero de 2011)

⁸ BIBLIOTECA VIRTUAL, Gobierno en línea, (disponible en www.mani.gov.co, (citado el 25 de febrero de 2011)

⁹ SLIDESHARE, Derechos de grupos vulnerables, (disponible en <http://www.slideshare.net/paloma3/derechos-de-grupos-vulnerables-1371626>, (citado el 10 de marzo de 2011).

¹⁰ BIBLIOTECA VIRTUAL, Gobierno en línea, (disponible en <http://www.perspectivaciudadana.com/contenido.php?itemid=7064>, (citado el 10 de marzo de 2011)

solidaridad, de saberse protegido ante los embates de las adversidades, es contar con nuestros familiares y con nuestros vecinos y vecinas, y no sólo en caso de tragedias.

La más portentosa y hermosa de las funciones estatales es la protección y fortalecimiento del tejido social. Su fortaleza se mide a nivel micro, en las relaciones entre la gente, en el respeto a las reglas del juego, a los derechos de los demás. Su fortaleza es condición necesaria para construir un ambiente propicio para la creación de metas comunes y beneficiosas para las grandes mayorías nacionales.

ONU ¹¹Las Naciones Unidas es una organización internacional fundada en 1945 tras la Segunda Guerra Mundial por 51 países que se comprometieron a mantener la paz y la seguridad internacionales, desarrollar relaciones amistosas entre las naciones y promover el progreso social, mejores niveles de vida y los derechos humanos. Debido a su singular carácter internacional, y las competencias de su Carta fundacional, la Organización puede adoptar una decisión sobre una amplia gama de cuestiones, y proporcionar un foro a sus 192 Estados Miembros para expresar sus opiniones, a través de la Asamblea General, el Consejo de Seguridad , el Consejo Económico y Social y otros órganos y comisiones.

La labor de las Naciones Unidas llega a todos los rincones del mundo. Aunque más conocida por el mantenimiento de la paz, la Consolidación de la Paz, la prevención de conflictos y la asistencia humanitaria, hay muchas otras maneras de las Naciones Unidas y su sistema (organismos especializados, fondos y programas), que afectan a nuestras vidas y hacer del mundo un lugar mejor.

La Organización trabaja en una amplia gama de cuestiones fundamentales, desde el desarrollo sostenible, medio ambiente y la protección de los refugiados, socorro en casos de desastre, la lucha contra el terrorismo, el desarme y la no proliferación, a la promoción de la democracia, los derechos humanos, la igualdad entre los géneros y el adelanto de la mujer, la gobernanza, el desarrollo económico y social y la salud internacional, la limpieza las minas terrestres, la expansión de la producción de alimentos, y más, con el fin de alcanzar sus objetivos y coordinar los esfuerzos para un mundo más seguro para esta y futuras generaciones.

USAID9. Agencia de Estados Unidos para el Desarrollo Internacional.
La Agencia de Estados Unidos para el Desarrollo Internacional (USAID), es la principal agencia gubernamental responsable de la ejecución y administración de

¹¹BIBLIOTECA VIRTUAL, Wikipedia, (disponible en) http://es.wikipedia.org/wiki/Organizaci%C3%B3n_de_las_Naciones_Unidas, (citado el 15 de marzo de 2011)

los programas de asistencia social, económica y humanitaria del gobierno de Estados Unidos a nivel mundial.

En Colombia la Embajada de Estados Unidos, a través de USAID, apoya los esfuerzos del gobierno de Colombia para eliminar la producción de cultivos ilícitos, mejorar las condiciones de vida de la población desplazada y contribuir a la paz, seguridad y estabilidad democrática.

USAID/Colombia trabaja en las siguientes áreas: gobernabilidad democrática, desarrollo alternativo, asistencia a población desplazada y vulnerable, y desmovilización, reintegración y apoyo a víctimas.

FAO¹². La Organización de las Naciones Unidas para la Agricultura y la Alimentación conduce las actividades internacionales encaminadas a erradicar el hambre. Al brindar sus servicios tanto a países desarrollados como a países en desarrollo, la FAO actúa como un foro neutral donde todos los países se reúnen en pie de igualdad para negociar acuerdos y debatir políticas. La FAO también es una fuente de conocimientos y de información. La Organización ayuda a los países en desarrollo y a los países en transición a modernizar y mejorar sus actividades agrícolas, forestales y pesqueras, con el fin de asegurar una buena nutrición para todos. Desde su fundación en 1945 la FAO ha prestado especial atención al desarrollo de las zonas rurales, donde vive el 70 por ciento de la población mundial pobre y que pasa hambre.

UNODC¹³. La Oficina de Naciones Unidas contra la Droga y el Delito (UNODC, del inglés United Nations Office on Drugs and Crime) es una agencia de las Naciones Unidas que tiene por objetivo luchar contra las drogas y el crimen organizado transnacional. Este objetivo se lleva a cabo a través de tres funciones primarias: investigación, persuasión a los gobiernos para que adopten leyes contra el crimen y las drogas así como los tratados y la asistencia técnica a dichos gobiernos.

La agencia, tiene su sede en Viena, Austria y 21 oficinas de campo. En Nueva York, Estados Unidos tiene una oficina de enlace. La oficina está dirigida por un Director Ejecutivo propuesto por el Secretario General de Naciones Unidas. En 2010 este puesto lo ocupa Yury Fedotov que también es Director General de la Oficina de Viena.

¹² FAO, El mandato de la FAO, (disponible en) <http://www.fao.org/about/es/>(citado el 20 de marzo de 2011)

¹³ BIBLIOTECA VIRTUAL, Wikipedia, (disponible en) http://es.wikipedia.org/wiki/Oficina_de_Naciones_Unidas_contra_la_Droga_y_el_Delito, (citado el 20 de marzo de 2011)

El 90% de los fondos de la oficina vienen de contribuciones voluntarias, especialmente de gobiernos.

En octubre de 2002, el United Nations Drug Control Programme (UNDCP) se unió con la UNODC.

ADAM14 (Áreas de Desarrollo Alternativo Municipal) es una parte importante del programa de USAID (Agencia de Estados Unidos para el Desarrollo Internacional) en Colombia. En estrecha coordinación con la Agencia Presidencial para la Acción Social y la Cooperación Internacional (Acción Social), ADAM implementa un modelo de desarrollo alternativo exitoso, altamente participativo y sostenible, que ofrece incentivos tangibles a los ciudadanos colombianos para alinearse con la cultura lícita. Éstos incluyen: crear nuevas oportunidades económicas, fortalecer la gobernabilidad local y consolidar la presencia del Estado, y construir o mejorar la infraestructura. De acuerdo con la política nacional, todas las comunidades beneficiarias firman un acuerdo de "cero ilícitos" para acceder a las oportunidades del programa. El trabajo de ADAM, particularmente en el componente de Infraestructura, involucra poblaciones vulnerables y familias desplazadas por la violencia.

DESCOMPOSICION SOCIAL¹⁵. La descomposición social es la resultante de varios factores que influyen en la misma población a través del tiempo; es decir comparando actualmente con hace aproximadamente 20 años los niveles de contaminación, desempleo, poder adquisitivo, violencia, inflación, corrupción, degradación de los valores humanos, consumismo, drogadicción, etc. son mayores. Esto permite que ya no nos asombremos porque se dio tal o cual delito, ya que no nos asombramos si solo fue uno, pero no cuando son 10 asesinatos en un día, es decir ya lo vemos hasta normal que ocurra esa gran cantidad de delitos, no nos asombramos pasar a la par de un necesitado, herido, etc. Es una frialdad social falta de humanidad.

NBI¹⁶. Necesidades básicas insatisfechas.

NBI son las carencias materiales que afectan la dignidad humana y por tal razón son prioridades del estado social de derecho.

¹⁴ EMBAJADA DE LOS ESTADOS UNIDOS DE AMÉRICA, Asistencia social y económica del gobierno de Estados Unidos en Colombia, (disponible en), http://spanish.bogota.usembassy.gov/em_usaid.html, (citado el 22 de marzo de 2011)

¹⁵ FORO VIRTUAL, que es descomposición social, (disponible en), <http://es.answers.yahoo.com/question/index?qid=20070603131947AA8pAwL>, (citado el 24 de marzo de 2011)

¹⁶ CSIR, Comités de Seguimiento a la Inversión de Regalías, (disponible en) <http://csircolombia.org/preguntasfrecuentes.shtml?apc=p---;1;-;&x=93>, (citado el 25 de marzo de 2011)

3.4 MARCO LEGAL

La institucionalidad de la cooperación técnica internacional no reembolsable en Colombia, fue definida por la Ley 318 de 1996 y los documentos del Consejo Nacional de Política Económica y Social (CONPES) 2768 de 1995 y 2968 de 1997. El marco jurídico y los lineamientos de política establecidos por estos instrumentos fueron reglamentados, a su vez, por los decretos 1295 de 2000 y 2105 de 2001, así como por las resoluciones 5378 de 2001 y 0736 de 2002.

A través de la Ley 318, se creó la Agencia Colombiana de Cooperación Internacional (ACCI) como la entidad de orden nacional encargada de las funciones de coordinar, administrar, asesorar y promover la cooperación internacional técnica y financiera no reembolsable, que recibe y otorga Colombia bajo la concordancia de las prioridades nacionales con la agenda internacional alrededor de problemas con causas y efectos globales como los conflictos armados internos, las drogas ilícitas, la vulneración de los derechos humanos y la destrucción del medio ambiente.

LEY 318 DE 1996¹⁷

(Septiembre 20)

Diario Oficial No. 42.884, de 24 de septiembre de 1996

Por la cual se establecen mecanismos para el manejo de los recursos financieros destinados al cumplimiento de los compromisos financieros internacionales, se crea la Agencia Colombiana de Cooperación Internacional y se dictan otras disposiciones para el fomento de la cooperación internacional.

En la citada LEY es relevante considerar los siguientes artículos del capítulo I que a la letra dicen:

ARTÍCULO 2o. El fondo de organismos financieros internacionales contará con los siguientes recursos:

1. Las sumas apropiadas en el Presupuesto General de la Nación, y
2. Los demás ingresos que obtenga a cualquier título autorizado por la ley.

ARTÍCULO 3o. Los recursos del fondo de organismos financieros internacionales se destinarán a cumplir con los compromisos de pago como miembros de los organismos financieros multinacionales, incluyendo pagos al Fondo Monetario

¹⁷ PÁGINA DEL ESTADO, Ley 318 de 1996 (disponible en) http://www.secretariassenado.gov.co/senado/basedoc/ley/1996/ley_0318_1996.html, (citado el 28 de marzo de 2011)

Internacional que no se realicen con cargo a las reservas internacionales, tales como aporte a capital o como contribuciones a sus recursos.

En lo referente al capítulo II en donde alude a la Agencia Colombiana, es pertinente resaltar los siguientes artículos:

ARTÍCULO 5o. <Adscripción modificada por el Artículo 1o. del Decreto 1320 de 1999. Adscripción modificada por el Artículo 2o. del Decreto 1540 de 2003. Ver Notas de Vigencia> Créase la "Agencia Colombiana de Cooperación internacional" como un establecimiento público del orden nacional adscrito al Departamento Nacional de Planeación, con personería jurídica, patrimonio propio y autonomía administrativa.

ARTÍCULO 6o. La Agencia Colombiana de Cooperación Internacional tendrá como objeto esencial la coordinación, administración y promoción de la totalidad de cooperación internacional, técnica y financiera, no reembolsable, que reciba y otorgue el país bajo la modalidad de ayuda oficial para el desarrollo destinada a entidades públicas, así como de los recursos que se obtengan como resultado de operaciones de condonación de deuda con naturaleza de contenido social o ambiental.

ARTÍCULO 7o. En virtud de la disposición anterior, todas las entidades del Estado quedan obligadas a canalizar la totalidad de las solicitudes de cooperación internacional a través de la agencia colombiana de cooperación internacional.

ARTÍCULO 8o. La Agencia Colombiana de Cooperación Internacional actuará bajo las directrices que establezca su junta directiva, y cumplirá con las siguientes funciones generales:

1. Coordinar y articular todas las acciones de cooperación internacional, técnica y financiera no reembolsable que reciba y otorgue el país a las que se refiere el artículo 6o. de la presente ley.
2. Apoyar las instituciones nacionales, del nivel central y descentralizado, en la preparación de los planes, programas y proyectos de cooperación internacional técnica o financiera no reembolsable.
3. Apoyar a los entes territoriales en la preparación de los planes, programas y proyectos de cooperación internacional técnica o financiera no reembolsable.
4. Coordinar las solicitudes de cooperación internacional técnica o financiera no reembolsable que requieran presentar las organizaciones no gubernamentales y los organismos de la sociedad civil, ante instancias internacionales de carácter oficial en materia de cooperación internacional que requiera el aval o la no objeción del Gobierno Nacional.

5. Prestar la ayuda necesaria para la creación o el fortalecimiento de oficinas de cooperación internacional en el sector público.
6. Establecer en conjunto con la Cancillería y las representaciones diplomáticas colombianas en el exterior, los contactos con los potenciales aportantes y receptores de cooperación internacional.
7. Llevar a cabo la organización técnica y logística de las reuniones preparatorias y las comisiones mixtas que versen sobre el tema de cooperación internacional técnica o financiera no reembolsable, previa definición de todos los aspectos relacionados con la política exterior por parte de la cancillería.
8. Apoyar a la Cancillería en los procesos de negociación de los acuerdos o tratados internacionales marco en materia de cooperación.
9. Negociar, con la colaboración de la Cancillería, los acuerdos complementarios de cooperación internacional, técnica o financiera no reembolsable, derivados o no de los acuerdos marco a que se refiere el numeral anterior.
10. Estudiar con precisa observancia de las metodologías de valoración establecidas por la junta directiva, los planes, programas y proyectos de Cooperación técnica y financiera no reembolsable que le presenten las instituciones nacionales a través del comité establecido en el artículo 16 de esta Ley.
11. Administrar y dar seguimiento a los planes, programas y proyectos de Cooperación Internacional técnica y financiera no reembolsable que adelante el país.
12. Ser la entidad de canalización forzosa de la totalidad de los programas y proyectos que el país, a través de las entidades públicas, presente ante los cooperantes internacionales.

3.5 MARCO TEMPORAL

El presente estudio sobre la Monitoria de los proyectos de cooperación internacional en el años 2008 - 2011 que adelanta la Alcaldía Municipal de Tumaco se desarrollara en un lapso comprendido entre septiembre del año 2010 y febrero del año 2011. Considerando la metodología que está basada en el establecimiento de unos factores de cambio y su evolución a corto plazo.

3.6. MARCO ESPACIAL

De acuerdo con el planteamiento del problema y los objetivos de la Monitoria de los proyectos de cooperación internacional años 2008 - 2011, el espacio de referencia sobre el cual se ha de construir los diferentes escenarios tiene como ámbito espacial los proyectos de cooperación internacional en el municipio de Tumaco y los consejos comunitarios en la parte rural, tomando como punto de referencia el monitoreo de las acciones y la evaluación de resultados.

3.7 ASPECTOS METODOLÓGICOS

Tipo de Estudio

En la elaboración del estudio de investigación orientado a Monitorear y evaluar el desempeño de los proyectos de la alcaldía municipal de Tumaco con cooperación internacional años 2008-2011, se aplicará el tipo de estudio exploratorio – descriptivo, puesto que se busca hacer una recopilación de tipo teórico por la ausencia de un modelo específico referido al problema de investigación a realizarse además se considera que este trabajo podría servir de base para la realización de nuevas investigaciones.

Es exploratorio porque para construir el marco de referencia se tuvo que llegar a un primer nivel de conocimiento del fenómeno a investigar; esto es, buscar la información e identificar aspectos generales sobre todo lo relacionado con los proyectos de Cooperación Internacional y los escenarios que se involucran dentro de la problemática de investigación para lograr no solo la familiarización con el estudio, sino evidenciar con mayor claridad los beneficios obtenidos y establecer directrices que orienten el desarrollo de la propuesta. De esta manera el conocimiento adquirido ayuda a definir el nivel en el que ha de catalogarse el estudio.

A su vez, el tipo de estudio es descriptivo; puesto que, mediante ésta investigación se logrará identificar elementos y características de los diferentes escenarios los cuales identifican el problema de investigación con el fin de llevar a cabo el desarrollo de los objetivos planteados; los cuales intentan en primera instancia realizar un análisis situacional de los proyectos con ayuda internacional, luego evaluar el impacto de estos proyectos en las comunidades beneficiarias, seguido de realizar las perspectivas de los proyectos. Todo esto con el fin de lograr establecer resultados acordes con la investigación. Así mismo, permitirá que mediante técnicas específicas como la observación, la aplicación de encuestas, sondeos y entrevistas, se recolecte información que permita determinar aspectos claves para la construcción de la investigación.

En su conjunto los estudios llevarán al desarrollo de un proyecto bien estructurado con resultados certeros que generen confianza al momento de tomar decisiones.

Método de la Investigación

El método a utilizar en el desarrollo de la propuesta es el analítico – deductivo. Es analítico, ya que a través de éste método se divide todo el proceso objeto de estudio en sus partes, las cuales posteriormente serán analizadas para generar resultados o soluciones estratégicas. Esto es, analizar el entorno, evaluar los escenarios de cada proyecto y a su vez monitorear el desempeño que estos han tenido, para que al unirlos se logre establecer una respuesta al problema planteado. Este proceso permite avanzar en el área del conocimiento puesto que se identifican cada uno de los componentes que caracterizan la realidad de la investigación estableciendo la relación causa - efecto entre los elementos que forman los escenarios objeto de estudio.

Por su parte, la investigación es deductiva; dado que, a partir de situaciones generales se evidencia una realidad concreta; es decir, que al momento de considerar el impacto generado de estos proyectos en la comunidad Tumaqueña, se logre establecer situaciones específicas para la región; esto es, que la cooperación internacional en articulación con todos los sectores afines a las temáticas a trabajar en los proyectos productivos, especialmente la administración municipal y comunidades sean generadores de encadenamientos sostenibles, tengan mayor grado de elaboración o industrialización (mayor valor agregado) y Generen empleo, tengan posibilidades de incidir en el mejoramiento de calidad de vida de sectores sociales con necesidades básicas insatisfechas, incorporen las tradiciones económicas, sociales y culturales de la región, no tengan exigencias elevadas de ciencia y tecnología al iniciar, exista una base mínima de investigación científico – tecnológica, los productos tengan una mayor posibilidad de penetrar mercados externos.

Diseño Metodológico

3.7.1 Población y muestral. En el presente estudio, el elemento muestra fue la población beneficiaria en el sector rural y urbano de los proyectos de la alcaldía municipal de Tumaco con la ayuda internacional, en cuanto a la unidad de muestreo, se tuvieron en cuenta las siguientes veredas a las cuales pertenecen los Consejos Comunitarios (ríos Chagüi, Rosario, Mejicano, Alto Mira y Frontera, Rescate Las Varas, Gualajo, Imbilpí del Carmen, Rosario, Tablón Dulce, Tablón Salado, Veredas Unidas). ubicados en diferentes veredas del municipio como son Aguacate, Cacagual, Cumbilichal, Chapilar, El Banco, Nerete, Piñal Dulce, Piñal Salado, Piñalito, Resurrección, San Antonio, San Luis Robles, San Pablo, San Vicente, Tambillo entre otras. El alcance o área geográfica son las veredas

mencionados anteriormente, el periodo en el que se observó la población objeto de estudio fueron los meses de octubre de 2010 a marzo de 2011.

3.7.2. Identificación del Marco Muestral. La información de las veredas pertenecientes al municipio de Tumaco fue tomada de los proyectos correspondientes en cada localización del municipio de Tumaco, proyectos correspondientes periodo 2008-2011.

3.7.3. Determinación de la Muestra. Una vez seleccionadas las comunidades más representativas que obtuvieron el beneficio e impacto generado por los proyectos de Cooperación Internacional en el municipio de Tumaco, se determinó que, el universo es de 92.569 habitantes pertenecientes a la zona rural y urbana del municipio, población atendida sobre la cual se extrae una muestra.

Para determinar el tamaño de la muestra se utilizó la siguiente fórmula para muestras finitas:

$$n = \frac{N \cdot Z^2 \cdot p \cdot q}{(N-1) \cdot e^2 + Z^2 \cdot p \cdot q}$$

En donde:

n = tamaño de la muestra.

N = población (92 569 Habitantes).

Z = valor estandarizado en la distribución normal (95%).

p = probabilidad de éxito (0.5).

q = probabilidad de fracaso (0.5).

e = margen de error permitido en la muestra (5%).

$$n = \frac{Z^2(N) \cdot p \cdot q}{e^2 (N- 1) + Z^2 \cdot p \cdot q}$$

$$n = \frac{3.84^2 \cdot 92569 \cdot 0.5 \cdot 0.5}{(0.05)^2 \cdot (92569-1) + 3.84^2 \cdot 0.05 \cdot 0.05}$$

$$n = 88866/231 = 384 \text{ número de encuestas a realizar.}$$

Aplicando la fórmula, se obtuvo que el tamaño de la muestra sea de 384, a quienes se les aplicara el instrumento que muestra el anexo A; teniendo en cuenta el anterior cálculo, se realizó un muestreo proporcional como lo muestra la tabla 1.

Tabla 1. Tamaño de la Muestra

población	Nº De personas por sector	Participación	N
Consejos Comunitarios Chagüí, Gualajo, Rosario, mejicano, Tablón Dulce, Tablón Salado, Imbilpí del Carmen, ACAPA, Veredas Unidas, unión rio rosario y rescate las varas, alto mira y frontera	80 995	87.50	336
las veredas Aguacate, Cacagual, Cumbilichal, Chapilar, El Banco, Nerete, Piñal Dulce, Piñal Salado, Piñalito, Resurrección, San Antonio, San Luis Robles, San Pablo, San Vicente, Tambillo.	5024	5.43	20
Llorente, la guayacana	1174	1.27	5
Urb. Cristo Rey(Inguapí del Guayabo	968	1.05	4
Ciudadela – Tumaco	480	0.52	2
Tumaco	3928	4.24	17
TOTAL	92569	100	384

Fuente: Esta investigación.

- Técnicas e Instrumentos para la Recolección de Información

- Fuentes Primarias. Teniendo en cuenta la importancia de obtener datos reales para la realización de esta propuesta se recurrirá directamente a las comunidades beneficiarias (consejos comunitarios y otras comunidades), los funcionarios de la

Alcaldía municipal de Tumaco, y cooperantes internacionales a través de una encuesta logre medir el impacto a las comunidades beneficiarias de los proyectos.

- Fuentes Secundarias. Para el desarrollo de la investigación se obtendrá información de páginas web y datos estadísticos por parte de la policía municipal y otros entes, herramientas como el material bibliográfico, que está contenido en libros, periódicos y otros materiales relacionados con el tema como publicaciones, también se obtendrá información directamente de los proyectos como tal y los informes de avances de cada proyecto, actas de inicio y de terminación de los proyectos de obras civiles, registros fotográficos y listados de asistencia de proyectos productivos.

- Técnicas e instrumentos para el análisis de la información. Para realizar la clasificación y organización de la información obtenida a través de las diferentes fuentes se la someterá a técnicas estadísticas a través del software stargrafic que permitirá una mayor interpretación. Además, la presentación de la investigación será de forma escrita y sustentada.

4. DIRECCIONAMIENTO ESTRATÉGICO

4.1 MISIÓN DE LA COOPERACIÓN INTERNACIONAL

Ordenar, ejecutar y promover políticas, planes y programas, integrales y participativos, para el desarrollo económico y social del país y de gestión social, para contribuir a la superación de la pobreza de colombianos afectados por la violencia y en condiciones de vulnerabilidad, logrando ejemplo de la excelencia en el servicio público¹⁸.

4.2 VISIÓN DE LA COOPERACIÓN INTERNACIONAL

Disciplinar los fondos que se reciben con las políticas públicas que atienden las necesidades básicas de cada lugar, participando en el diseño de las mismas y supervisando y ayudando en su ejecución.

- Objetivos Corporativos

Alcanzar un mejor entendimiento y participación de la comunidad internacional en los procesos de cambio de la realidad colombiana.

Renovar su compromiso político y financiero con el país.

Optimizar la calidad de la ayuda que recibe y otorga el país y su coordinación e impacto.

Mejorar los espacios de diálogo y consulta con las agencias de cooperación y la sociedad civil.

¹⁸ CIDAN, políticas, (disponible en) <http://www.cooperacioninternacional.com/>(citado el 2 de abril de 2011)

5. ANÁLISIS DE LA COOPERACIÓN INTERNACIONAL

Para la realización del correspondiente análisis es pertinente establecer un estado del arte de la cooperación internacional en el ámbito nacional y local, abordando luego, la articulación del Municipio de Tumaco a la política de cooperación internacional.

5.1 ANTECEDENTES DE LA COOPERACIÓN INTERNACIONAL.

5.1.1. Contexto de la cooperación internacional en Colombia. Se entiende como cooperación internacional para el desarrollo, las acciones realizadas por los actores públicos y privados con el fin de promover el desarrollo económico y social de los países en vías de desarrollo. Además de estos aportes, los actores de la cooperación también apuestan a la seguridad y paz de las personas a través del trabajo conjunto con los gobiernos democráticos, el bienestar social, la promoción de los derechos humanos y los esfuerzos para preservar el medio ambiente.

Para los países donantes, el beneficio de la cooperación internacional es disfrutar de bienes públicos, de ventajas políticas, comerciales o económicas con los países beneficiarios. La cooperación implica una relación de asociación y de respeto mutuo donde las condiciones de la cooperación internacional sean unas condiciones políticas, económicas y socialmente adecuadas, donde participen instituciones honestas y responsables, liderado por un gobierno democrático el cual respete los derechos humanos.

La institucionalidad de la cooperación técnica internacional no reembolsable en Colombia, fue definida por la Ley 318 de 1996 y los documentos del Consejo Nacional de Política Económica y Social (CONPES) 2768 de 1995 y 2968 de 1997. El marco jurídico y los lineamientos de política establecidos por estos instrumentos fueron reglamentados, a su vez, por los decretos 1295 de 2000 y 2105 de 2001, así como por las resoluciones 5378 de 2001 y 0736 de 2002.¹⁹

A través de la Ley 318, se creó la Agencia Colombiana de Cooperación Internacional (ACCI) como la entidad de orden nacional encargada de las funciones de coordinar, administrar, asesorar y promover la cooperación internacional técnica y financiera no reembolsable, que recibe y otorga Colombia bajo la concordancia de las prioridades nacionales con la agenda internacional

¹⁹ ACCIÓN SOCIAL, Datos estadísticos/ (disponible en) http://www.accionsocial.gov.co/documentos/Cooperacion%20Internacional/Cooperacion_Colombia.pdf, (citado el 10 de abril de 2011)

alrededor de problemas con causas y efectos globales como los conflictos armados internos, las drogas ilícitas, la vulneración de los derechos humanos y la destrucción del medio ambiente.

La estrategia de cooperación internacional del Gobierno en los últimos 5 años, se ha fundamentado en el Plan Nacional de Desarrollo “Hacia un Estado Comunitario”, esta estrategia pretende fortalecer la coalición internacional que viene trabajando por la paz de Colombia y la lucha contra los cultivos de uso ilícito y el narcotráfico.

La ayuda oficial al desarrollo para Colombia se ha caracterizado por niveles crecientes de cooperación a partir de la década de los ochenta, tiempo en el cual, el monto de la ayuda oscilaba en USD 60 millones anuales; en la actualidad, la cooperación hacia Colombia es muy superior, si se tiene en cuenta que para el año 2003 la cooperación internacional ascendió aproximadamente a USD 250 millones. (Esta cifra no incluye la cooperación de Estados Unidos y otros países contra el narcotráfico).

Sobre la base de las prioridades definidas en el Plan Nacional de Desarrollo, el Gobierno Colombiano planteo y busco concertar con la comunidad internacional una propuesta de cooperación encaminada a mejorar las condiciones de vida de las personas menos favorecidas, así como de las más afectadas por la violencia, señalando diversas líneas de actuación, sobre las cuales invitó a la cooperación internacional a concentrarse.

Es así, como luego de diversas consultas con entidades nacionales y fuentes cooperantes, la demanda colombiana de cooperación se ha concentrado en torno de seis bloques temáticos que vienen siendo construidos bajo la coordinación de la Agencia Colombiana de Cooperación Internacional y el Ministerio de Relaciones Exteriores, con el concurso del Programa de Naciones Unidas para el Desarrollo. El BID viene ejerciendo la Secretaría Técnica del proceso de preparación, realización y seguimiento de la Mesa de Coordinación y Cooperación Internacional para Colombia. Los ejes temáticos son:

Bosques: Ordenación, conservación y restauración de ecosistemas forestales, Promoción de cadenas forestales productivas, Desarrollo institucional.

Procesos de Paz y Reincorporación: Prevención del reclutamiento de menores, Promoción de la desmovilización, Atención Básica, Reincorporación, Fortalecimiento Institucional, Seguimiento, Monitoreo y Evaluación.

Desarrollo Productivo y Alternativo: Desarrollo Alternativo, Apoyo a las micro, pequeñas y medianas empresas, Fortalecimiento de la capacidad comercial.

Fortalecimiento del Estado de Derecho: Transparencia, Derechos Humanos, Acceso y Fortalecimiento a la Administración de Justicia y los Organismos de Control.

Programas Regionales de Desarrollo y Paz: Gobernabilidad democrática, Planeación participativa regional, Cultura de vida y conocimiento, Justicia y manejo de la conflictividad, Derechos Humanos, Procesos y Proyectos productivos, Manejo Ambiental Sostenible, Desarrollo Humano (educación Salud y Hábitat), Fortalecimiento institucional y de organizaciones sociales.

Desplazamiento Forzoso y Asistencia Humanitaria: Coordinación y Fortalecimiento Institucional, Prevención y Protección, Transición Socioeconómica, Atención Integral en Salud, Atención Integral en Educación, Bienestar Familiar, Seguridad Alimentaria.

5.1.2 Los proyectos de cooperación internacional en el municipio de Tumaco. El municipio de Tumaco vive desde hace más de 15 años un conflicto armado, cimentado en el débil apoyo de los gobiernos nacionales y regionales, la gran descompensación social respecto del resto del país y la lucha por la propiedad de la tierra. Este conflicto viene empeorándose por la explotación de los grandes yacimientos de recursos naturales y la biodiversidad, por las condiciones óptimas para el uso agro industrial, y por grandes proyectos de infraestructura. Pero también por el control del cultivo y del comercio ilícito de la coca.

Lo anterior configura la presencia de una clase dominante en el municipio, quienes defienden su hegemonía sin importarles el costo social. El narcotráfico, por su parte, se presenta como atractivo para ciertos sectores de la población, a partir de su promesa de la “plata fácil”. Dicho fenómeno hace mucho daño puesto que destruye el tejido social de las comunidades locales, incentiva a la desorientación política y sirve como fuente de financiamiento de los grupos armados de todo tipo.

Las minorías étnicas pierden cada día más sus títulos colectivos sobre la tierra; y no solamente los pierden por desplazamiento forzado, sino también por corrupción y soborno a sus líderes, como parte de una nueva estrategia promovida por los grupos de poder interesados en explotar estos territorios colectivos.

La institucionalidad en el municipio, apenas inicia a reaccionar, siendo aún incipiente su intervención, pues existen muy pocas instancias de coordinación, un débil conocimiento de los procedimientos y mecanismos para obtener ayudas, así como una baja capacidad técnica. Esto ha dificultado que el municipio pueda optimizar y canalizar mayores recursos de cooperación, a pesar que estas situaciones han puesto a Tumaco en la mira de las agencias de cooperación internacional.

La institucionalidad no pública, por su parte, ha experimentado la intervención de ONG's, como Plan Internacional, Global Humanitaria, convenio CVC Holanda, la intervención de la ONU y algunas operadoras de la agencia de cooperación de los Estados Unidos-USAID.

Aunque la importancia de los recursos que se canalizan a través de estas organizaciones es considerable, no existe en Tumaco ningún tipo de institucionalidad que contribuya a organizar la operación de la cooperación que se ejecuta por medio de esta modalidad, ni que permita conocer las áreas que beneficia, impidiendo establecer una mayor complementariedad entre ésta y la cooperación oficial, lo cual también, dificulta la rendición de cuentas a la sociedad en general.

Igualmente, ha sido importante el énfasis en inversiones en capital físico dirigidas a mejorar algunas necesidades básicas y la productividad del Municipio en estos últimos cinco (5) años, con proyectos como Monte Bravo y Colombia Forestal, buscando su inserción en la economía Nacional, incrementar las posibilidades de generación de ingresos para la población y establecer un marco de estímulos y reglas de juego claras como condiciones necesarias para estimular la inversión privada como principal determinante del crecimiento económico y la generación de empleo²⁰.

Aun teniendo en cuenta lo anterior, existen muchos obstáculos para el desarrollo, que Tumaco no han podido resolver, los cuales, a pesar de las intervenciones realizadas, no sólo han adquirido un carácter persistente, sino que se han agudizado e interrelacionado en los últimos años. Los principales problemas, por la magnitud de sus efectos sobre la población y el desarrollo, son sin duda la violencia y el conflicto armado.

El narcotráfico y los cultivos de uso ilícito, cuya incidencia se remonta desde principios de los años 80, pero especialmente, desde la segunda mitad de los noventa, propició una profundización de la inestabilidad política y de la violencia, incrementando los índices en la vulneración de los derechos humanos y el Derecho Internacional Humanitario, la degradación del medio ambiente y la presión de la población sobre áreas ambientalmente frágiles. Situación que hace cada vez más evidente la necesidad de apoyo del gobierno nacional y la comunidad internacional.

La intensidad de los efectos generados por estos problemas sobre la población, las instituciones y las redes de la organización comunitaria, ha contribuido a su vez, a debilitar la gobernabilidad, limitando el cumplimiento de algunas funciones esenciales como brindar seguridad y proteger a la población.

²⁰ ACCIÓN SOCIAL, Datos estadísticos, (disponible en) <http://www.accionsocial.gov.co/documentoscooperacioncolombia>, (citado el 10 de abril de 2011)

5.1.3 Articulación del municipio de Tumaco a la política de cooperación internacional. Desde el punto de vista de la oferta de cooperación en Tumaco y de acuerdo con la información existente, los principales temas abordados en los últimos cinco años por la cooperación internacional, son:

Cobertura de Necesidades Sociales Básicas. Nutrición, seguridad alimentaria, alfabetización, salud básica y ayuda de emergencia.

Desarrollo humano. Cooperación cultural, población desplazada, Mujer (en estado de vulnerabilidad), menores (en estado de vulnerabilidad).

Infraestructuras y Tejido Económico. Micro créditos y PYMES, proyectos productivos (Agrícola (palma, Pesca, cacao, forestales, plátano, coco, frutales, anuales como yuca) y desarrollo alternativo.

Defensa del Medio Ambiente. Áreas protegidas, biodiversidad, fortalecimiento institucional, servicios ambientales de los bosques naturales.

Participación Social y Buen Gobierno. Fortalecimiento de instituciones públicas, descentralización y fortalecimiento de la sociedad civil.

Prevención de Conflictos y Construcción de la Paz. Promoción de los DDHH y el DIH, formación y capacitación²¹.

La siguiente tabla permite observar los diferentes actores gubernamentales y no gubernamentales que participan en la cooperación internacional en el ámbito Nacional y local:

²¹ ACCIÓN SOCIAL, Datos estadísticos, (disponible en) <http://www.accionsocial.gov.co/documentoscooperacioninternacionalcolombia>, (citado el 12 de abril de 2011)

Tabla 2. Actores Gubernamentales y No Gubernamentales que Participan en Proyectos de Cooperación Internacional en el Municipio de Tumaco.

ENTIDAD	CARÁCTER	ROL / COMPETENCIA	Ámbito de Intervención	
			Nacional	Local
Presidencia de la República – ACCI	Público / Gestión	1. Coordinar y articular todas las acciones de cooperación Internacional. 2. Apoyar a las instituciones nacionales, de los niveles centrales y descentralizados para la CI 3. Apoyar a los entes territoriales para la CI y la creación / fortalecimiento de Oficinas de CI. 4., Establecer contactos con aportantes y receptores potenciales de CI	X	X
DNP	Público / Técnico	Definir las prioridades de cooperación en el marco del PND	X	
Ministerio de Relaciones Exteriores	Diplomático	Apoyo técnico a Presidencia de la República	X	
Ministerio de Comercio Exterior Proexport Coinvertir	Público / apoyo	Articular la política exterior a la demanda y oferta de cooperación internacional (CI) y liderar la gestión diplomática para la promoción de estrategias de CI y el establecimiento de acuerdos de CI	X	
Entidades Territoriales	Públicas Receptoras de CI Nacionales, Regionales y Locales	Apoyar a la Cancillería, al DNP y a la ACCI en el diseño de una estrategia de promoción y venta de bienes y servicios bajo esquemas de cooperación horizontal	X	X
ONG/ Entidades Académicas y de investigación / Empresa privada	Privadas / Gestión Receptoras de CI	Canalizar sus solicitudes de CI oficial a través de la ACCI y reportarle la recepción de los recursos de CI Reportar a la oficina de CI de la Cancillería sobre la realización de convenios y acuerdos de carácter bilateral Registrar en el Sistema de Monitoreo y Evaluación de Proyectos los avances y resultados de ejecución de proyectos de CI y proveer a la ACCI de información relevante sobre los mismos	X	X
Otras entidades Públicas con oficinas de CI (Ministerios, ICBF, SENA)	Públicas / Gestión	Articular su gestión al sistema de información para la CI Proveer información de los avances y resultados de ejecución de proyectos de CI Gestionar de manera independiente de recursos de CI	X	X

Fuente: <http://www.accionsocial.gov.co/documentoscooperacioncolombia>

6. MONITOREO Y EVALUACIÓN DEL DESEMPEÑO DE PROYECTOS ALCALDÍA MUNICIPAL CON COOPERACIÓN INTERNACIONAL AÑOS 2008- 2011

A través de este monitoreo se lograra el acompañamiento sistemático y periódico de la ejecución de cada proyecto de la alcaldía municipal de Tumaco con cooperación internacional el cual lograra verificar el avance en la ejecución de metas, la adecuada utilización de recursos para lograr los avances y la consecución de los objetivos planteados durante el proceso de ejecución, con el fin de detectar, oportunamente deficiencias, obstáculos o necesidades de ajuste. El monitoreo no es seguimiento porque esta concepción implica ir tras de algo, en cambio, el acompañamiento figura ir junto a algo, en este caso las acciones que se ejecutan para alcanzar los objetivos.

Este monitoreo se construyó no sólo como un instrumento de control administrativo (control de actividades, metas), sino como una herramienta de gestión que permitirá tomar decisiones estratégicas sobre la base de un análisis del entorno y observación del avance y cumplimiento de los objetivos propuestos en los proyectos.

Este monitoreo emitirá juicios de valor, basados sobre todas las actividades programadas en los proyectos, especialmente, aquellas que se consideran esenciales, según la prioridad de cada instancia.

Por consiguiente La evaluación operativa nos regirá ya que es el proceso sistémico y objetivo que verifica la eficacia, eficiencia y efectividad de los proyectos, a la luz de sus objetivos, en cada una de las dimensiones de ejecución y obtención de resultados, debiendo tomar en cuenta los avances en el cumplimiento de los compromisos establecidos, en relación con los acuerdos, proyectos locales, nacionales y referentes internacionales ineludibles (planes de desarrollo local y regional, agenda nacional de desarrollo, objetivos del milenio, acuerdos internacionales, etc.).

La evaluación es la última fase del proceso de planificación, la cual consiste en la Igualación de los resultados con los objetivos y metas propuestas. En este sentido, la evaluación constituye una herramienta de gestión que permitirá tomar decisiones al proveer información acerca del grado de cumplimiento de los objetivos de los proyectos, los desvíos en el cumplimiento de los objetivos y sus causas, así como los principales problemas y cuellos de botella que requieren atención.

Los productos de este asunto son los informes de evaluación de los proyectos, los cuales se deben elaborar semestralmente a partir de los informes de monitoreo.

7. ANÁLISIS SITUACIONAL DE LOS PROYECTOS DE COOPERACIÓN INTERNACIONAL EN EL PERIODO COMPRENDIDO AÑOS 2008 – 2011

7.1 DIAGNOSTICO INTERNO DEL ENTE TERRITORIAL

Política pública.

Este método de la ciencia política que tiene por estudio la acción de los mandos públicos en el seno de la sociedad, Son la traducción de las leyes sobre cada elemento utilizado en el municipio de Tumaco (regulación, educación, desarrollo social, salud, seguridad pública, infraestructura, agricultura, etc.).

La alcaldía de Tumaco ha venido trabajando en el progreso en cuanto a cada área de la política pública teniendo en cuenta prioridades como acceso a servicios básicos, salud, educación, y una mejor nutrición y medio ambiente, dando exclusivo énfasis a las poblaciones más desprotegidas y vulnerables de nuestro municipio. Teniendo en cuenta estrategias y vínculos con los planes de desarrollo para cumplir entre los años 2015 y 2019, con los mundialmente acordados, Objetivos de Desarrollo del Milenio - ODMs.

Los ODMs no son más que unos fines que espera cumplir el municipio para asegurar adelantos significativos y sostenibles en el cubrimiento de las necesidades básicas a toda la población, en especial a aquella que se encuentra en condiciones de pobreza extrema o mendicidad.

Los 8 objetivos de desarrollo, que abarcan desde la disminución a la mitad la pobreza extrema hasta la detención de la propagación del VIH/SIDA y la adquisición de la enseñanza primaria universal para el año 2015, constituyen un plan convenido por todas las naciones del mundo y todas las instituciones de desarrollo más importantes a nivel mundial. Los objetivos han galvanizado esfuerzos sin precedentes para ayudar a los más pobres del mundo.

A continuación los 8 objetivos.²²

En cada uno de los objetivos se tuvieron en cuenta indicadores los cuales muestran el estado de las condiciones de vida de los habitantes del municipio de Tumaco y así poder trabajar más en lo que es realmente prioritario.

²² ALCALDÍA MUNICIPAL ,Tumaco

Reducir a la mitad la pobreza extrema y el hambre
ODM 1 Pobreza y Seguridad Alimentaria.

Índice de condiciones de vida

Incidencia de la pobreza o porcentaje de pobres

Tasa de desempleo

Índice de desplazamiento

Relación captación/expulsión de desplazamiento forzado

Tasa de desnutrición global: Porcentaje de niños <5 años con peso menor al normal

Lograr la enseñanza primaria universal

ODM 2 Educación Básica y Media

Tasa de analfabetismo funcional (15-24)

Tasa de analfabetismo (15-24)

Tasa de cobertura educación inicial no formal(2-5)

Tasa de cobertura escolar neta en básica (5-15) (primaria - secundaria)

Tasa de cobertura escolar neta en media (16 - 17)

Tasa de cobertura escolar bruta en básica (5-15) (primaria - secundaria)

Tasa de cobertura escolar bruta en media (16 - 17)

Años promedio de educación (15-24)

Tasa de deserción preescolar

Tasa de deserción básica primaria

Tasa de deserción básica secundaria

Tasa de deserción Media vocacional

Tasa de repetición en preescolar

Tasa de repetición en básica primaria

Tasa de repetición en básica secundaria

Tasa de repetición en media vocacional

Promover la igualdad de género, el posicionamiento de la mujer y reducción de la violencia intrafamiliar

ODM 3 Igualdad de género

Porcentaje mujeres que sufren maltrato físico o sexual por sus parejas

Porcentaje mujeres maltrato psicológico por sus parejas

Tasa de desempleo femenino

Tasa de ocupación femenina

Proporción de mujeres en alcaldías, personerías y asambleas municipales. Cargos de elección popular

Porcentaje de participación de la mujer en el empleo público municipal

Reducir en dos terceras partes la mortalidad de los menores de 5 años
ODM 4 Mortalidad Infantil

Tasa mortalidad infantil (<=5 años)
Cobertura de afiliación al Sistema General de Seguridad en Salud de menores de 5 años.
Tasa de mortalidad por desnutrición
Tasa de mortalidad por EDA (Enfermedades Diarreicas Agudas)
Tasa de mortalidad por IRA (Infecciones Respiratorias Agudas)
Tasa de mortalidad en menores de 1 año.
Porcentaje de niños de 1 año que han sido vacunados con triple viral.
Porcentaje de menores de 1 año vacunados con 3 dosis de DPT (Difteria, tosferina y tétanos)

Reducir la mortalidad materna en tres cuartas partes
ODM 5 Mortalidad Materna y Salud Sexual

Razón de mortalidad materna (registrada).
Porcentaje de atención institucional de parto.
Porcentaje de atención del parto por personal calificado.
Porcentaje de mujeres de 15 a 19 años que han sido madres o se encuentran embarazadas.
Tasa ajustada de mortalidad por cáncer de cuello uterino.

Detener la propagación del VIH/SIDA, el paludismo y la tuberculosis
ODM 6 Prevención de Enfermedades

Prevalencia de infección por VIH/Sida
Mortalidad anual por SIDA
Incidencia de infección vertical por VIH/sida.
Razón de mortalidad por dengue

Garantizar la sostenibilidad del medio ambiente
ODM 7 Medio Ambiente y Saneamiento Básico

Cobertura bosques o reservas naturales protegidas en el municipio
Porcentaje hogares con acceso a agua mediante conexión a sistemas de acueducto. (Urbano y rural)
Porcentaje hogares con desagüe mediante conexión a sistemas de alcantarillado (Urbano y rural)
Déficit cualitativo de vivienda
Déficit cuantitativo de vivienda

Fomentar una asociación mundial para el desarrollo, con metas para la asistencia, el comercio, el buen gobierno y el alivio a la deuda.

ODM 8 Desarrollo, Buen Gobierno y Cooperación

Indicador de Desempeño Fiscal
Índice de Transparencia Municipal
Proyectos de Responsabilidad Social Empresarial o Alianzas Publico Privadas
Cobertura conectividad a Internet
Cobertura de telefonía celular o fija

Plan de desarrollo municipal²³.

El Plan de Desarrollo Municipal 2008 – 2011 se denominó “Tumaco D.E., Nuestra Pasión Social e Incluyente” fue construido de manera participativa en estricto cumplimiento de la Ley 152 de 1994;

El proceso inició en el mes de enero/2008 con la realización de reuniones a nivel de comunas, comunidades veredales, Consejos Comunitarios de comunidades negras, Resguardos Indígenas, Ong's y proyectos de cooperación internacional y algunos gremios representativos de sectores productivos, comerciales y sociales del municipio, en donde se recogieron los insumos para realizar el diagnóstico y la línea de base o situación inicial de donde se partió y, las propuestas de solución a los problemas identificados por las comunidades, que posteriormente, el equipo de gobierno transformó en estrategias, programas y subprogramas que componen la estructura básica del plan; se destacó de manera significativa, los aportes realizados por los integrantes del Consejo Territorial de Planeación, los cuales en múltiples jornadas de trabajo, produjeron un documento de recomendaciones, que en su gran mayoría fueron incorporadas al documento. Se invitó a todos los sectores, fuerzas vivas y habitantes de la sociedad Tumaqueña, a apoyar y participar en la ejecución del Plan de Desarrollo, con el cual se hizo un compromiso a hacer el mejor esfuerzo y a dedicar toda la voluntad política en beneficio de la colectividad.

El Plan de Desarrollo Municipal 2008 – 2011 “Tumaco D.E., Nuestra Pasión Social e Incluyente”, presenta VISION, MISION Y OBJETIVOS DEL PLAN DE DESARROLLO MUNICIPAL 2008-2011.

Este plan de desarrollo está basado en 7 líneas estratégicas dependiente de componentes vitales para el bienestar de la comunidad, las cuales se describen claramente en los objetivos estratégicos.

²³ ALCALDÍA MUNICIPAL, Tumaco información alcalde municipal, Neftalí Correa Díaz, ,(disponible en), http://tumaco-narino.gov.co/apc-aa-xhttp://tumaco-narino.gov.co/apc_aafiles/34363734633565326461316134376364/PLAN_DE_DESARROLLO_2008___2011_2.pdf, (citado el 12 de abril de 2011)

Visión. En el 2011 Tumaco será el mejor territorio del Pacífico, con un modelo de desarrollo endógeno a escala humana en marcha que genera las condiciones que permitan a su población vivir con dignidad; una entidad territorial incluyente y participativa, un pueblo socialmente desarrollado, con mayor formación en educación acorde con su cultura, más productivo, más competitivo, con mejor seguridad y convivencia ciudadana, ambiental y naturalmente sostenible, con mayor desarrollo deportivo y una mejor calidad de vida para la población en general.

Misión. El municipio de San Andrés de Tumaco es una entidad territorial comprometida con la satisfacción de las necesidades básicas y la convivencia pacífica de su población, que aprovechando su ubicación geográfica, sus ecosistemas y su riqueza étnica y cultural, busca a través de la permanente interacción con la comunidad, la Nación y la comunidad internacional, con eficiencia, con efectividad y honestidad en su gestión, posicionarse como el Municipio líder del territorio región del Pacífico Sur Colombiano y punto de encuentro de la comunidad internacional.

Objetivo General. Desarrollar espacios para la formación y desarrollo endógeno productivo, social, ambiental y cultural de las comunidades, ofrecer las condiciones para el ejercicio de la plena ciudadanía, mejorar su calidad de vida, reducir la vulnerabilidad y los impactos de la pobreza, aprovechar las potencialidades y orientarlas hacia el desarrollo interno frente al escenario nacional e internacional.

Objetivos Estratégicos

a. Tumaco con Equidad y Desarrollo Social. Garantizar en el territorio municipal la prestación eficiente y equitativa de los servicios públicos sociales de educación, salud, agua potable y saneamiento básico, deporte, recreación, arte tradicional y cultura, para beneficio de las comunidades afro colombianas, indígenas y mestizas, brindando especial atención a la población vulnerable y desplazada.

b. Tumaco con Prosperidad. Hacer de Tumaco un municipio con prosperidad económica, social, ambiental y cultural, a partir de su reglamentación como Distrito Especial Industrial, Portuario, Eco turístico y Biodiverso, con la consolidación de un Programa Municipal para la promoción y generación de empleo, el fomento de la cultura del empresarismo en la base comunitaria y la investigación, para un óptimo aprovechamiento de nuestros recursos naturales.

c. Tumaco, Gobierno al Servicio de los Ciudadanos. Brindar las condiciones para mejorar y afianzar la confianza y credibilidad institucional entre la Administración Municipal y el pueblo Tumaqueño, a través del ejercicio de un gobierno participativo y transparente que muestre eficiencia y resultados de gestión, con funcionarios altamente comprometidos y gran vocación de servicio.

d. Tumaco, Convivencia y Seguridad Ciudadana. Establecer espacios de concertación para generar las condiciones que mejoren la seguridad de la ciudadanía y la convivencia pacífica, se fortalezca la identidad cultural, la autoestima colectiva, la cultura ciudadana de la población, las organizaciones de base comunitarias y se generen verdaderos escenarios participativos con las comunidades y la sociedad civil organizada.

e. Tumaco, un Espacio para el Encuentro Ciudadano. Convertir a la ciudad de Tumaco y a los Centros Poblados Estratégicos, en espacios con las mejores condiciones de habitabilidad, propiciando la conservación y el goce de un ambiente sano, con suficientes y adecuados espacios públicos para el esparcimiento e integración de los vecinos, con vías amplias y suficientes para la movilidad de la población y sobre todo, construyendo una cultura pública para la prevención de los riesgos y amenazas generadoras de desastres naturales.

6. Tumaco con Desarrollo y Calidad de Vida Rural. Mejorar las condiciones sociales, económicas, ambientales y culturales de la población rural del municipio de Tumaco, mediante la concertación con las comunidades afro descendientes, indígenas y campesina en general, a través de la implementación de programas y proyectos que permitan elevar el capital humano, impulsar actividades productivas para la generación de autoempleo, gestionar la prestación adecuada de los servicios públicos de agua potable y saneamiento básico, que permita la permanencia y reduzca la migración campo-ciudad.

7. Tumaco Integrado con la Región, la Nación y el Mundo. Consolidar al municipio de Tumaco como eje de la integración de los procesos de desarrollo regional del Pacífico Sur colombiano a través del afianzamiento del Área de Desarrollo Estratégico del Pacífico de la Zona de Integración Fronteriza Colombo - Ecuatoriana (Decisión 501 de la CAN), la reglamentación de Tumaco como Distrito Especial y la constitución del Área Metropolitana del Pacífico Sur, permitiendo impulsar su integración nacional e internacional.

Gestión del talento humano.

En esta variable no solo cabe resaltar el esfuerzo o la actividad humana que existe, sino también otros factores que dan diversas propiedades a esta actividad, conocimiento, experiencias, motivación, aptitudes, actitudes, habilidades potenciales y salud.

El talento humano ha proporcionado la chispa creativa y adecuada en la Alcaldía Municipal de Tumaco, las personas encargadas de cada área se encargan de diseñar y producir los bienes y servicios, de controlar la calidad, de distribuir los productos, de asignar los recursos financieros, de establecer objetivos y estrategias para la entidad, son personas eficientes, sin ellos definitivamente sería imposible que la entidad lograra sus objetivos.

El talento humano de la Alcaldía Municipal ha participado en diferentes proyectos en pro de la comunidad Tumaqueña. Ver tablas 7 y 9 Páginas 91,93.

Empoderamiento de los grupos objetivos.

En cada proceso las personas han fortalecido sus capacidades, confianza, visión y protagonismo como grupo social, lo cual ha impulsado cambios positivos de las situaciones que viven los Tumaqueños.

El mayor adelanto teórico se ha dado en relación a las mujeres. Transcurso por el cual las mujeres acceden al control de los recursos y refuerzan sus capacidades y protagonismo en todos los ámbitos en este municipio, el empoderamiento de las mujeres incluye tanto el cambio individual como la acción colectiva, e implica la alteración radical de los procesos y estructuras que reproducen la posición subordinada de las mujeres como género.

También los movimientos de mujeres han comenzado a ser utilizado por las agencias de desarrollo, las naciones unidas, el banco mundial, etc.

Sin embargo, el empoderamiento se ha reflejado en el incremento de la capacidad individual, lo cual les ha permitido ser más autónomos y autosuficientes, también depender menos de la provisión estatal de servicios o empleo, y tener más espíritu emprendedor para crear microempresas y empujarse en la escala social. Se ha visto el logro en cuanto a mejorar el acceso tanto a los mercados como a las estructuras políticas, con el fin de poder participar en la toma de decisiones económicas y políticas. En definitiva, la realidad de este proceso los ha llevado a una forma de participación, mejorando su calidad de vida.

Trabajo en equipo de los diferentes actores

Aunque en los últimos años se han producido desarrollos institucionales importantes que han facilitado la consecución de recursos y ayudado a aliviar algunas necesidades básicas de la población, incentivado la productividad, mejorando la capacidad del municipio para gestionar el carácter reciente y aún frágil de la institucionalidad existente alrededor de la cooperación, ha determinado la presencia de vacíos institucionales que impiden contar con la información necesaria para estimar la magnitud, los resultados e impactos de la cooperación que recibe el municipio, generado en la mayoría de los casos, una asignación dispersa en pequeños proyectos de bajo impacto y poca complementariedad entre los esfuerzos nacionales, locales y los recursos de cooperación, situación que se refleja también, en una mínima articulación con la programación del presupuesto de inversión del municipio. Por lo anterior, es necesario que la administración municipal trabaje por lograr, los siguientes acuerdos como una política o protocolo de la cooperación internacional en el municipio:

Articular las estrategias de cooperación del municipio a los lineamientos de política exterior y a las prioridades de la planeación sectorial del desarrollo.

Coordinar la red de oficinas de Cooperación Internacional del sector público y de las organizaciones no públicas para evitar la dispersión de esfuerzos y el envío de señales equivocadas a los donantes.

Contar con la información necesaria para estimar la magnitud, los resultados e impactos de la cooperación que recibe Tumaco.

Aun se presentan claras diferencias entre las ofertas y las necesidades de Tumaco, siendo frecuentes los cuestionamientos sobre la capacidad o idoneidad de la administración para ser interlocutores y ejecutores de la cooperación, con lo cual no sólo se incrementan las condiciones impuestas por los aportantes frente a los montos ofrecidos, sino que se presentan confrontaciones entre las organizaciones no públicas. Todo lo anterior ha reducido la contribución de la cooperación al fortalecimiento institucional y ha elevado sustancialmente los costos de la ayuda.

Pertinencia de los proyectos.

En estos casos la cooperación internacional logra efectuar una función que consiste en hacer una apreciación, tan sistemática y objetiva como sea posible, de la concepción, realización y resultados, de cada proyecto, y la conclusión de éstos. La evaluación, sea en el marco de la gestión del ciclo del proyecto o fuera de él, cumple dos funciones básicas:

Es una herramienta de aprendizaje para mejorar futuros proyectos, programas o políticas de cooperación para el desarrollo.

Es un instrumento para la transmisión entre autoridades públicas y población en general de la actividad desarrollada.

Se realiza el alcance de todas las actividades que están orientadas al establecimiento de unas valoraciones, conclusiones y/o recomendaciones relativas al proyecto o a futuros proyectos, formuladas por quien realiza la evaluación. La función del seguimiento se ciñe a la constatación del grado de cumplimiento de los resultados y objetivos previstos en el proyecto.

Se plantea el siguiente formato base para los proyectos:

1. Introducción: En esta se realiza una explicación de las razones que han dado lugar a decidir la realización de la evaluación.

2. Objetivos del estudio: En éste ítem hay que describir para qué se hace el proyecto.

3. Antecedentes y contexto del proyecto a evaluar: En este aspecto se hace una descripción de los orígenes, objetivos, resultados, estrategia y todo aquello que ayude a caracterizar el proyecto.

4. Asuntos que deben estudiarse: Se debe hacer una indicación de los puntos que son de especial relevancia para la entidad que solicita la evaluación, y por lo tanto sobre los que deberá centrarse quien la realice.

5. Plan de trabajo: Propuesta de una metodología de trabajo, mención de las entidades relacionadas con el proyecto y enumeración de las fases en que se dividirá la evaluación. Estas fases son: a) estudio de los documentos que describen la vida del proyecto hasta la fecha; b) visita y entrevistas en el terreno. c) redacción, presentación y discusión del informe de evaluación.

6. Experiencia solicitada: descripción del perfil profesional, de la persona o personas que realizarán el trabajo de evaluación y quién actuará como cabeza del equipo.

7. Informes: se debe mostrar el contenido mínimo que tendrán los informes (borrador de índice), qué extensión máxima, cuántas copias se harán, en qué idioma se redactarán y a quién se entregarán.

8. Tiempo de duración del estudio: Es el plazo límite para la presentación de los informes de evaluación.

En base a la información incluida en los formatos de base y conociendo el presupuesto máximo asignado para la realización del trabajo, las personas interesadas enviarán su propuesta detallada a la entidad que se encarga de la evaluación, quien seleccionará la que considere más conveniente²⁴.

Transparencia en la ejecución de recursos

Por esta parte la alcaldía municipal de Tumaco cuenta con la dependencia de presupuesto, la cual es la encargada de dar efectivo cumplimiento y una adecuada Asignación de recursos, logrando la claridad y transparencia a la hora de la rendición de cuentas.

Esta dependencia cuenta con una misión, objetivos y funciones los cuales son la columna vertebral para su correcto funcionamiento.

²⁴ UNDP. Información Cooperación internacional en Tumaco.(disponible en), <http://www.tumaco-narino.gov.co/sitio.shtml?apc=B-xx1-&x=1364414>, (citado el 12 de abril de 2011)

Misión. Darle cumplimiento a lo establecido por ley en cuanto al manejo de los diferentes recursos que percibe el municipio (transferencia del S.G.P., propios, convenios etc.) teniendo como único principio el de la honestidad y ética garantizando así el manejo adecuado, transparente y oportuno de los mismos.

Objetivos. Aplicar el conjunto de políticas, principios, normas y procedimientos técnicos, así como asesorar en la adecuada elaboración y ejecución del presupuesto de acuerdo a las normas legales vigentes, encaminados a la ejecución correcta de los recursos y acogido a los principios constitucionales.

Objetivos específicos: Tener al día la ejecución activa y pasiva de los recursos asignados al presupuesto.

Expedir en forma correcta los certificados de disponibilidad y registros presupuestales que afectan los diferentes rubros asignados al presupuesto.

Verificar que la relación de compromisos existente por cada rubro contenga la información necesaria, la cual sirve de base y guía para la presentación de informes financieros que genera la división de presupuesto.

Dar respuesta a los diferentes requerimientos.

Funciones

Solicitar información de todas las dependencias del municipio, a efecto de preparar el presupuesto.

Participar en la programación y elaboración del proyecto de presupuesto.

Preparar los proyectos de modificación al presupuesto municipal para los correspondientes ajustes.

Elaborar en coordinación con la Oficina de Planeación Municipal y la Secretaría de Hacienda el proyecto de presupuesto de ingresos y gastos, y vigilar su ejecución. Elaborar los proyectos de Acuerdo y Decretos referentes al movimiento de apropiaciones, traslados, créditos y contra créditos, acrecentamiento y reducciones presupuestales.

Vigilar que las afectaciones al presupuesto tengan coherencia, con los conceptos. Diligenciar solicitudes de disponibilidad y registro presupuestal que afecten el presupuesto municipal.

Llevar el control de manejo de apropiaciones de acuerdo a las necesidades de la dependencia.

Velar por que exista correspondencia entre el presupuesto de ingresos y gastos.

Colaborar en la elaboración del Plan Económico de la Unidad Financiera, con el fin de cumplir con las metas propuestas en el PAC, Plan Financiero del Municipio, y poder dar cumplimiento al Plan de Desarrollo y de Gobierno de la administración municipal.

Preparar y someter al Concejo Municipal de Política Fiscal, el proyecto del Estatuto de Presupuesto del Municipio o las modificaciones para su aprobación.

Consolidar en conjunto con el tesorero el programa anual mensualizado de caja (PAC) en su componente de gastos con base en las estimaciones presentadas por cada rubro, lo mismo que su ejecución, evaluación y control.

Coordinar con la Secretaría de Hacienda, Tesorería y la Secretaría de Planeación la ejecución de los recursos de cofinanciación.

Preparar y presentar los diferentes informes que en materia financiera que requieran las autoridades y entidades de control.

Participar en el Comité de Hacienda.

Velar por la implementación y mejoramiento continuo de los Sistemas de Control Interno y Gestión de la Calidad.

Interinstitucionalidad.

La Alcaldía Municipal de Tumaco, continúa llegando directamente a la comunidad Tumaqueña con la ayuda de las diferentes instituciones y empresas del municipio.

A continuación instituciones comprometidas con el desarrollo del Municipio.

Tabla 3. Interinstitucionalidad

ENTIDAD	CARÁCTER	ROL / COMPETENCIA	Ámbito de Intervención	
			Nacional	Local
Presidencia de la República – ACCI	Público / Gestión	1. Coordinar y articular todas las acciones de cooperación Internacional. 2. Apoyar a las instituciones nacionales, de los niveles centrales y descentralizados para la CI 3. Apoyar a los entes territoriales para la CI y la creación / fortalecimiento de Oficinas de CI. 4., Establecer contactos con aportantes y receptores potenciales de CI	X	X
DNP	Público / Técnico	Definir las prioridades de cooperación en el marco del PND	X	
Ministerio de Relaciones Exteriores	Diplomático	Apoyo técnico a Presidencia de la República	X	
Ministerio de Comercio Exterior Proexport Coinvertir	Público / apoyo	Articular la política exterior a la demanda y oferta de cooperación internacional (CI) y liderar la gestión diplomática para la promoción de estrategias de CI y el establecimiento de acuerdos de CI	X	
Entidades Territoriales	Públicas Receptoras de CI Nacionales, Regionales y Locales	Apoyar a la Cancillería, al DNP y a la ACCI en el diseño de una estrategia de promoción y venta de bienes y servicios bajo esquemas de cooperación horizontal	X	X
ONG/ Entidades Académicas y de investigación / Empresa privada	Privadas / Gestión Receptoras de CI	Canalizar sus solicitudes de CI oficial a través de la ACCI y reportarle la recepción de los recursos de CI Reportar a la oficina de CI de la Cancillería sobre la realización de convenios y acuerdos de carácter bilateral Registrar en el Sistema de Monitoreo y Evaluación de Proyectos los avances y resultados de ejecución de proyectos de CI y proveer a la ACCI de información relevante sobre los mismos	X	X
Otras entidades Públicas con oficinas de CI (Ministerios, ICBF, SENA)	Públicas / Gestión	Articular su gestión al sistema de información para la CI Proveer información de los avances y resultados de ejecución de proyectos de CI Gestionar de manera independiente de recursos de CI	X	X

Fuente: [http://www.accionsocial.gov.co/documentoscooperacion internacional](http://www.accionsocial.gov.co/documentoscooperacion_internacional).

Cobertura de la intervención

Los proyectos de la alcaldía municipal con cooperación internacional tienen una cobertura que suele ser supremamente local, ya que se trata de generar impacto en áreas y poblaciones específicas.

Seguimiento de la intervención.

La eficiencia, eficacia, impacto, pertinencia y viabilidad, son la clave para determinar el éxito de cada proyecto, es por eso que se realiza un seguimiento, el cual logra determinar la continuidad de algunos proyectos que lo requieren.

En lo relativo a los modelos de valoración, el más adoptado por las agencias de cooperación, se divide en cinco componentes y distintos factores de desarrollo.

Componentes

Los componentes son los aspectos que con carácter sistemático se tienen en cuenta para la estimación, si bien, dependiendo del sector en que se incluya el proyecto valorado, unos tendrán más importancia que otros. Los componentes son:

a) Eficiencia: para medir la eficiencia, simplemente se relacionan los resultados tangibles obtenidos con los costes unitarios de dichos resultados y comparar la opción elegida por el proyecto con otras posibles.

b) Eficacia: se trata de constatar hasta qué punto se ha logrado el Objetivo Específico del proyecto como consecuencia de los resultados establecidos por el mismo. Para poder evaluar la eficacia es necesario que el Objetivo Específico y los resultados estén formulados con precisión y tengan asociados sus correspondientes indicadores.

c) Impacto: Para las agencias de cooperación este es un punto muy importante ya que se trata de las consecuencias, positivas y negativas, previstas o no, que puede tener un proyecto en los diferentes ámbitos de la vida comunitaria y del entorno donde se realiza. Éste es el mecanismo de evaluación que normalmente requiere más tiempo y es más difícil de realizar. Esta dificultad se deriva del hecho de que la comunidad ya tiene sus propias dinámicas internas y relaciones externas (con otras comunidades), habitualmente complejas, antes de iniciar el proyecto.

d) Pertinencia: La pertinencia de los proyectos se valoran realizando 2 interrogantes: ¿Era éste el mejor de los proyectos que se podían haber realizado? ¿Estaban bien identificados sus objetivos? Para valorar la pertinencia de los proyectos, se tiene en cuenta el conocimiento profundo sobre el contexto municipal.

e) Viabilidad: La viabilidad es un asunto que siempre responde a la misma pregunta: ¿Se dan las condiciones necesarias para que los logros del proyecto se mantengan indefinidamente en el futuro sin ayuda externa? Esto depende esencialmente del sector al que pertenezca el proyecto: por ejemplo, para un proyecto de tipo productivo la viabilidad dependerá de aspectos económicos. Por la amplitud de factores, el análisis de la viabilidad considera todos los elementos y aspectos inherentes al proyecto evaluado.

Compromiso del grupo objetivo.

Hoy en día la Alcaldía Municipal ha logrado una relevancia y dimensión que les exige implantar procedimientos y normas de trabajo que mejoren su gestión, esto es lograr la satisfacción de todas aquellas personas y entidades que de una manera u otra se relaciona con ella, bajo criterios claros de calidad y excelencia medibles.

Los donantes o socios, las instituciones tanto públicas como privadas, los grupos objetivos y todo aquel con el que se relacionan exigen un trabajo eficaz, donde la credibilidad, transparencia y equidad sean los criterios a seguir.

Por todo lo anterior la alcaldía municipal cuando inician un proyecto tienen en cuenta lo siguientes aspectos:

Medidas. Para promover un entorno propicio y una mentalidad optimista a la población pobre y con una perspectiva de género entre los asociados en la ejecución. Entre ellas deben figurar el diálogo sobre políticas y la selección apropiada y sensibilización de los asociados en la ejecución, medidas que se aplicarán durante todo el ciclo del proyecto o programa.

Autoselección. Garantizar que los bienes y servicios que figuran en el diseño del proyecto o que se suministran realmente responden a las prioridades, a la capacidad financiera y de trabajo y a las estrategias de subsistencia de los grupos objetivo.

Medidas de empoderamiento. Su propósito es dotar a los grupos objetivo de igual o superior capacidad para acceder a los bienes y servicios y para cumplir los requisitos que les permitan obtenerlos, especialmente: creación de capacidad entre los beneficiarios, fortalecimiento o promoción de las organizaciones comunitarias; información y comunicación para promover la comprensión de las oportunidades que brinda el proyecto y la participación entre los grupos objetivo.

Medidas de procedimiento. Los procedimientos de solicitud y aprobación para acceder a los fondos y a las modalidades de adopción de decisiones acerca de las actividades del proyecto y las condiciones referentes a la contribución de los beneficiarios, deben concebirse de manera tal que se impida la exclusión de los

más pobres, deben comprobarse los componentes para tener la seguridad de que estos procedimientos no excluyen involuntariamente a los grupos objetivo identificados.

Focalización directa ò basada en criterios de admisibilidad. Los criterios de admisibilidad, como los niveles de ingresos, se elaborarán y aplicarán preferiblemente con la participación de la comunidad. Para esto se hace preciso también establecer cuotas o fondos específicos basados en criterios de admisibilidad para garantizar un nivel mínimo de participación de grupos objetivo concretos.

Todo lo anterior logra el beneficio de aquellos que más necesitan y por ende la motivación de las personas beneficiadas, lo cual da un resultado positivo en las comunidades donde se realizan los proyectos.

Explosión demográfica.

En Tumaco Nariño el índice de natalidad es alto, correspondiente a 55.6%, en este año nacieron 2979 niños vivos²⁵.

Ciertamente a causa de la migración y de la explosión demográfica, según los datos del Departamento Administrativo Nacional de Estadística Tumaco tenía en el 2004 una población de 84.483 habitantes en su área urbana, llegando a densidades hasta de 13,2 hab/Km² en las zonas de bajamar (CCCP, 2003).

Capacitación de los grupos objetivos.

La alcaldía municipal cuenta con una dependencia que tiene como misión ofrecer a la comunidad del municipio de Tumaco espacios de participación ciudadana a través de estrategias se crea una efectiva y continua de comunicación y sensibilización mediante la cual se permite la participación ciudadana, de acuerdo a la naturaleza del proyecto es la puesta en práctica del Plan.

secretaria privada se identifica con el desarrollo de actividades, lúdicas, recreativas, de entretenimiento, culturales, turística y de conmemoración con el objetivo de preservar la identidad cultural, activar el turismo en la región, aprovechar el deporte como un estilo de vida, festejar fechas que para la comunidad hacen parte de su identidad.

Fortalecer la imagen de la administración municipal con la comunidad a través de la información diaria que se genera desde todas las dependencias de las diferentes secretarías de despacho para los medios de comunicación.

²⁵ SECRETARIA DE SALUD, Tumaco, datos estadísticos/información nacidos vivos en Tumaco.

Entre sus funciones tiene:

Agendar todos los compromisos del Despacho.

Coordinar con el Jefe Asesor de la oficina jurídica, los proyectos de acuerdos, decretos y resoluciones de iniciativa y atribución del Alcalde.

Tramitar los decretos, resoluciones y demás disposiciones que tiene que ver con la marcha de la administración y distribuir las copias a las dependencias interesadas.

Ejercer las funciones de Secretario en el consejo de gobierno y levantar las Actas respectivas.

Velar por el cumplimiento de los objetivos de la Administración Municipal.

Requerir de las dependencias, entidades y funcionarios de la Administración Municipal los informes que debe rendir el Alcalde en su debida oportunidad.

Entre otras funciones que permiten capacitar a los grupos objetivos de cada proyecto de alcaldía con cooperación internacional antes de iniciar.

Sostenibilidad de los proyectos.

En este sentido, la alcaldía municipal planifica intervenciones que son necesarias las cuales toma en cuenta los límites que les van a imponer las estructuras sociales, políticas y económicas, así como la disponibilidad o no de recursos naturales.

La sostenibilidad de los proyectos con Cooperación Internacional exige evitar los daños medioambientales que pueden provocar los proyectos que no son sostenibles (detrimento, corrimientos de tierras, etc.), los cuales pueden deteriorar la situación de los receptores.

Cada caso de proyecto es diferente, la sostenibilidad de cada uno puede resultar menos fácil ya que, de observar que en los de creación de infraestructuras físicas, hay que perseguirla. Por ejemplo, en el caso de proyectos de alimentación escolar, la sostenibilidad consiste en que las comunidades y el gobierno asuma el coste de la misma al acabar el proyecto, o bien, cuando deje de proporcionarse, en un mantenimiento de los niveles de escolarización gracias a una mejor actitud de los destinatarios hacia la educación y/o a la mejora de las infraestructuras escolares.

Para garantizar la sostenibilidad de los proyectos la Alcaldía se asegura de que los encargados de su mantenimiento (gobierno, comunidad, individuos) disponen

de: a) la capacidad técnica y de gestión necesaria para mantener las actividades o bienes generados por el proyecto, y b) los recursos suficientes para financiar los costes corrientes (salarios de personal, gastos de reparaciones) que generará dicho mantenimiento a medio y largo plazo, aspecto frecuentemente olvidado por la ayuda internacional. Afirmar la sostenibilidad de las actividades y beneficios del proyecto más allá de la vida de éste, ya que se requiere incrementar las capacidades del grupo seleccionado y de los responsables del mantenimiento. Igualmente, se asegura de que para éstos los beneficios compensarán los costos de mantenimiento de las actividades e infraestructuras durante la vida del proyecto y, sobre todo más allá de ella.

Para lograr la sostenibilidad de los proyectos se implica a las comunidades en la identificación, implementación, seguimiento y evaluación del proyecto, prestando particular atención a que las mujeres se puedan expresar de forma efectiva. Tal participación es esencial para que el proyecto responda a las necesidades y expectativas reales de los receptores, más que a los criterios de los donantes y ONG, y también es necesaria para que los beneficiarios se sientan implicados en el proyecto, lo sientan como propio y sostengan a largo plazo sus impactos positivos una vez que el mismo haya concluido. Para hacer efectiva esta participación, y plasmar las necesidades y deseos de las comunidades y personas, resultan muy útil las técnicas y métodos desarrollados por diferentes enfoques participativos, como el denominado diagnóstico rural participativo.

Inflación.

Como se sabe, la inflación es la variación de los precios en una economía y se relaciona inversamente con el desempleo por medio de la curva de Phillips, además de esto, la inflación actual depende de la inflación pasada y esta a su vez de la pasada y así sucesivamente; es decir, que si la inflación ha disminuido o a aumentado durante los años, se espera que la próxima siga teniendo esta misma tendencia a no ser que haya un cambio brusco en la economía que haga esta tendencia se rompa. Según datos del DANE (Departamento Administrativo Nacional de Estadística), la inflación para Colombia en el transcurso del año 2007 fue de 5.69% en el 2008 se fue incrementando y llegar a 7.67% a partir de esta fecha la inflación siguió disminuyendo al transcurrir el año 2009 hasta llegar a una tasa del 2.0%.

Por otra parte la inflación, como fenómeno económico en Tumaco tiene causas y efectos. La definición de sus causas no es una cuestión sencilla debido a que se ha producido un aumento generalizado de los precios, ha logrado convertirse en un complejo mecanismo circular, del cual no ha resultado sencillo determinar los factores que han impulsado al incremento de los precios.

Pues es fácil especular ya que el narcotráfico ha estado presente en la economía de este municipio, logrando que haya un aumento del poder adquisitivo de unos

cuantos que tienen el poder en este negocio ilícito, y por ende el aumento significativo de los precios para todos los Tumaqueños.

Un excesivo aumento de la demanda ocurrió en 2005, suscitada por un excesivo caudal de dinero en circulación gracias a los negocios ilícitos, lo cual dejó efectos secundarios que se tradujeron en un alza de precios.

Ahora Tumaco enfrenta las presiones económicas que dejaron estos negocios ilícitos, Como sabemos la inflación es un fenómeno que se presenta en toda economía, representado por un desequilibrio económico caracterizado por la subida de precios y por ende la devaluación de la moneda, generando así en deterioro de la economía, trayendo como consecuencia que no haya ajuste en los contratos de trabajos, prestamos, etc.

Un acontecimiento tan fuerte y de gran importancia como lo es la crisis económica que vive Tumaco, compete una gran cantidad de ámbitos no solo económicos, sino también sociales y políticos que incurren en cambios en la administración de Tumaco. Ya que sus fuentes de ingresos más importantes están por el suelo entre ellas está la palma africana que ha sufrido una enfermedad que ha acabado con todas las siembras en el municipio y sus veredas pues este es uno de los factores más importantes que se tienen en cuenta a la hora de analizar el impacto de esta crisis, el desempleo y la inflación y su tendencia al pasar de los años.

Trabajo de género.

Como se había mencionado anteriormente el mayor adelanto teórico se ha dado en relación a las mujeres. Transcurso por el cual las mujeres acceden al control de los recursos y refuerzan sus capacidades y protagonismo en todos los ámbitos en este municipio, el empoderamiento de las mujeres incluye tanto el cambio individual como la acción colectiva, e implica la alteración radical de los procesos y estructuras que reproducen la posición subordinada de las mujeres como género. También los movimientos de mujeres han comenzado a ser utilizados por las agencias de desarrollo, las naciones unidas, el banco mundial, etc

En todos estos procesos de beneficio para la comunidad Tumaqueña, también los hombres han participado por el favor sobre todo de los niños. Se ha logrado una cultura de solidaridad, lo cual ha sido el reflejo de la participación de toda la comunidad.

Desempleo.

En Tumaco, Nariño, dos de las políticas estrella del gobierno de Uribe han entrado en colisión. Por un lado, están los cultivos de palma de aceite. Por el otro, el programa de fumigación de la coca. La causa del problema tiene un nombre impronunciado: la Phytophthora palmívora.

Desde 1970, se comenzó a cultivar palma de aceite en este municipio costero del pacífico nariñense, pero sólo desde que este gobierno le apostó a fomentar el cultivo de palma como uno de los ejes del desarrollo agroindustrial colombiano, este sector se volvió la fuente principal de empleo en este municipio. Con más de 36 mil hectáreas, la palma genera unos diez mil empleos al año.

Casi la mitad del área cultivada es pertenencia de pequeños productores que tienen entre cinco y diez hectáreas y que dependen exclusivamente de este ingreso. La otra mitad es pertenencia de 12 grandes empresas que tienen monocultivos también en otras zonas del país.

Así como la palma es la fuente de ingresos legal más importante de Tumaco, la coca lo es de manera ilegal. Según la dirección de antinarcóticos de la Policía, Nariño es el departamento con mayor producción de coca del país. Y Tumaco no es la excepción. En algunos casos, la coca se siembra entre los cultivos de la palma o a escasos metros de las plantaciones más grandes. Las autoridades llevan diez años fumigando esta zona, y en lo corrido de 2010, van nueve mil hectáreas fumigadas de un total de 19 mil que se espera erradicar en los próximos meses.

En 2004, comenzó la peste de PC. Aun cuando la pudrición de cogollo es una enfermedad conocida y temida por los palmicultores en Colombia desde los años cincuenta, a partir de ese año ya no fueron dos o tres palmas las afectadas, sino cultivos enteros los que comenzaron a podrirse. Hoy en Tumaco subsisten cerca de cuatro mil hectáreas y los empresarios creen que esas también caerán.

Con ese concepto de la autoridad en el tema, el gremio en Tumaco se ha dedicado a buscar otros negocios o a reinvertir en nuevos cultivos. Pero, la incertidumbre sobre su relación con las fumigaciones persiste y también el temor de que las nuevas inversiones se pierdan con la próxima rociada de antinarcóticos.

El Ministerio de Agricultura, junto con Finagro, Banco Agrario, ICA y Corpoica, abrió créditos especialmente destinados para la renovación de la palma en la zona en 2007. Hoy bastantes empresarios grandes han recibido subsidios, sin embargo estos sólo cubren cerca del 80% que cuesta la inversión de renovación y muchos se han quejado de la demora en entregar los créditos por parte del Gobierno.

Sin los créditos del gobierno, ni los más grandes podrían sobrevivir en la zona. Rescatar una hectárea de palma cuesta aproximadamente 15 millones de pesos, mientras que disponer adecuadamente de una hectárea enferma cuesta entre dos y cuatro millones de pesos, según la técnica utilizada. A la fecha, los grandes productores han podido recuperar alrededor de 5.500 hectáreas, del total de 36 mil que mató la pudrición de cogollo. Los restantes cultivos están abandonados con las plantas podridas y tiradas sobre el suelo, lo cual promueve la propagación de

la peste y llama a otros insectos a armar sus nichos en las plantas podridas.

Aunque todos han perdido, el caso de los pequeños productores es especialmente sensible en la medida en que en muchos casos, por no estar organizados en cooperativas o asociaciones, no han podido acceder a créditos para renovar sus cultivos. Además, todavía hay gran incertidumbre sobre el éxito futuro de las nuevas palmas (híbrido) que se espera, superen la pudrición de cogollo en la zona.

Hoy el desempleo está disparado y con la ausencia de palma, aumenta la gente que trabaja con la coca. Así, se alimenta un círculo de desempleo y conflicto que no saca a Tumaco de su violencia y su miseria.

Adicionalmente, el porcentaje de jefes de hogar sin una actividad remunerada en Tumaco aumenta cada día. La tasa derivada de desempleo (personas que buscan trabajo) es de 17% para los hombres y de 23% para las mujeres, aproximadamente tres veces más alta que las correspondientes tasas de desempleo para los Pobres Residentes.

8. ALCALDIA MUNICIPAL DE TUMACO

8.1. MATRIZ DE EVALUACION DE FACTORES INTERNOS (MEFI)

Se califica con los siguientes criterios:

1= insuficiente.

2= por debajo del promedio

3=por encima del promedio.

4= excelente.

VARIABLES CLAVES	CALIFICACION	VALOR	VALOR. PONDERADO
Política pública.	4	0.08	0.32
Gestión del talento humano.	3	0.15	0.45
Pertinencia de los proyectos.	3	0.10	0.3
Transparencia en la ejecución de recursos.	2	0.20	0.4
Capacitación de los grupos objetivos.	3	0.05	0.15
Sostenibilidad de los proyectos.	2	0.10	0.2
Seguimiento de la intervención.	2	0.05	0.1
Compromiso del grupo objetivo.	3	0.12	0.36
Cobertura de la intervención.	4	0.05	0.2
Trabajo en equipo de los diferentes actores.	1	0.10	0.1
TOTALES		1	2.58

Fuente: Esta investigación.

La ponderación del resultado fue de 2.58 lo cual significa que las estrategias utilizadas hasta el momento han sido adecuadas y por lo tanto cubren con las necesidades del ente territorial teniendo un buen desempeño, pero aún debe de haber algunas mejoras para reducir las debilidades, tener un mejor aprovechamiento de las fortalezas y de los recursos para tener un mejor resultado y asegurar la efectividad de las acciones realizadas.

Diagnostico externo del ente territorial

Conflicto armado y narcotráfico.

Hoy en día Tumaco enfrenta diferentes tipos de problemas sociales que se presentan muchos de ellos relacionados con el fenómeno del narcotráfico en la zona.

Nariño es el departamento con superiores extensiones de cultivos ilícitos como lo indica en el último informe de las naciones unidas contra la droga y el delito. A su vez Tumaco es el municipio con mayor área de coca cultivada en el país, con 7.128 hectáreas en 2006 y un alto potencial de producción de cocaína. La producción, la movilización y el comercio de la coca atrajeron a la región a colonos cultivadores, comercializadores y transportadores de droga ilícita, que por su paso por los diferentes ríos de este municipio atropellan a campesinos, indígenas y a los afro colombianos.

A 30 de junio de 2009 según el SIPOD de de la agencia presidencial para la acción social y la Cooperación Internacional, Tumaco registra 4.537 hogares con 19.291 personas desplazadas asentadas en sus tierras, pero lo más significativo es que el mismo registro muestra que han salido de Tumaco 6.702 hogares con 26.692 personas que han sido desplazadas de sus territorio.

Como podemos observar el agravamiento y visibilidad reciente del conflicto en Nariño, y sobre todo en Tumaco golpea con todo su furor. El control de las rutas del narcotráfico y todo lo que implica el negocio ilícito de la coca disparó, también la presencia de actores armados ilegales y por ende, muertes en la disputa que se da entre las mafias.

Existen factores estructurales que históricamente han incidido en su presencia en los territorios colectivos e indígenas. Entre ellos la ubicación geoestratégica del territorio de Nariño, otro aspecto es la poca participación en los espacios nacionales donde se toman las decisiones, y su particularidad por ser un departamento de frontera con el país del Ecuador, otro factor estructural son los bajos niveles de desarrollo humano, Tumaco, presenta indicadores de NBI que están entre los más bajos del país, de igual manera la política social del Estado, sobre todo en los territorios colectivos del pacífico, sumado a los modelos de desarrollo que chocan con las aspiraciones de las comunidades las cuales no respetan las formas de vida de las culturas y la reciente penetración de cultivos ajenos a los territorios colectivos (palma aceitera, cultivos ilícitos). La intensificación del conflicto, en el departamento de Nariño, y sobre todo en Tumaco, se dio en diferentes situaciones acompañadas de graves consecuencias humanitarias y la afectación en especial de la población Indígena y Afro colombiana. En los periodos de 2000 a 2003, se intensifico la disputa territorial entre diferentes actores armados, acompañada de masacres, asesinatos selectivos y desplazamientos masivos.

Durante el año 2004, Se dio una relativa tregua entre los grupos armados ilegales, y un descenso de las masacres con respecto a los desplazamientos masivos se registran aproximadamente 3.350 personas, para el año 2005 hubo nuevos factores, como la política de desmovilización de grupos paramilitares, y reactivación de los grupos de la subversión. Lo que genero desplazamientos masivos que dejo un saldo aproximado de 7.950 personas, por diferentes causas

que implico los municipios del Charco, Ricaurte, Tumaco y Barbacoas. Según la oficina de acción social, acorte de diciembre de 2008. Hay un total de familias en el Registro Único de Población Desplazada (RUPD) de 3.491 hogares para un monto de 15.347 personas registradas en (RUPD).

Planes de desarrollo²⁶.

El Consejo Nacional de Política Económica y Social — Conpes — fue creado por la Ley 19 de 1958.

Ésta es la máxima autoridad nacional de planeación y se desempeña como organismo asesor del Gobierno en todos los aspectos relacionados con el desarrollo económico y social del país. Para lograrlo, coordina y orienta a los organismos encargados de la dirección económica y social en el Gobierno, a través del estudio y aprobación de documentos sobre el desarrollo de políticas generales que son presentados en sesión.

El Conpes actúa bajo la dirección del Presidente de la República y lo componen los ministros de Relaciones Exteriores, Hacienda, Agricultura, Desarrollo, Trabajo, Transporte, Comercio Exterior, Medio Ambiente y Cultura, el Director del DNP, los gerentes del Banco de la República y de la Federación Nacional de Cafeteros, así como el Director de Asuntos para las Comunidades Negras del Ministerio del Interior y el Director para la Equidad de la Mujer.

La alcaldía municipal a través del CONPES ha logrado gestionar proyectos importantes para el municipio de Tumaco entre ellos tenemos: Construcción del estadio de Tumaco, macro proyecto VINCULACIÓN DE UN OPERADOR ESPECIALIZADO PARA LA ADECUADA PRESTACIÓN DE LOS SERVICIOS PÚBLICOS DE ACUEDUCTO, ALCANTARILLADO Y ASEO EN EL MUNICIPIO DE TUMACO, DEPARTAMENTO DE NARIÑO”, se logro tener en cuenta a Tumaco en el programa Evaluación de la Estrategia Integral para la Prevención, atención, erradicación de todas las formas de Violencia de Género en Colombia. Estrategia Integral

Construcción de estadio domingo Tumaco Gonzales: Con una financiación conjunta de la Gobernación de Nariño y Coldeportes que asciende a los 1.350 millones de pesos, se logró la culminación de la primera fase del Estadio Domingo Tumaco González. Ahora inicia la segunda fase de construcción de la tribuna occidental, con una inversión de 2.300 millones de pesos igualmente cofinanciados entre la Administración Departamental y Coldeportes. Se espera que la obra, en su totalidad, sea entregada en diciembre de este año.

²⁶ ALCALDE MUNICIPAL/NEFTALÍ CORREA DÍAZ, Macroproyecto servicios públicos /documentos Tumaco

Así Tumaco logrará contar con un escenario que brinda las condiciones técnicas para realizar eventos deportivos.

También se tuvo en cuenta a Tumaco en el programa Evaluación de la Estrategia Integral para la Prevención, atención, erradicación de todas las formas de Violencia de Género en Colombia. Estrategia Integral para la Prevención, Atención y Erradicación de todas las formas de Vio

El Programa tiene como propósito de contribuir a la erradicación de la VBG, persigue la deconstrucción de patrones estereotipados de masculinidad y feminidad que otorgan a los hombres derechos de control sobre las mujeres y naturalizan el ejercicio de la violencia en su contra, así como la detección temprana del problema por parte de todos los actores institucionales y sociales involucrados, como medio para evitar la escalada de violencia.

Operador del programa: Fondo de Desarrollo de las Naciones Unidas para la Mujer (UNIFEM)

Evaluador: Centro Nacional de Consultoría Fecha inicio: Septiembre de 2009
Fecha terminación: Abril de 2010

Políticas de cooperación internacional.

En las últimas dos décadas Colombia ha definido una agenda de desarrollo que, con ligeras variaciones entre gobierno y gobierno, se ha mantenido constante.

Los principales temas de dicha agenda incluyen la búsqueda de la estabilidad y el crecimiento económico, así como la promoción de la equidad que incluye la reducción de la pobreza a través de inversiones en el capital humano, enfatizando en educación, salud y protección social. Igualmente, ha sido importante el énfasis en inversiones en capital físico dirigidas a mejorar las condiciones de competitividad y productividad del país, facilitando su inserción en la economía mundial. Con estas Naciones y políticas, Colombia ha buscado incrementar las posibilidades de generación de ingresos para la población y establecer un marco de estímulos y reglas de juego claras como condiciones necesarias para estimular la inversión privada como principal determinante del crecimiento económico y la generación de empleo.

A pesar de lo anterior, existen obstáculos al desarrollo que Colombia aún no ha podido resolver, los cuales a pesar de los importantes esfuerzos realizados, no sólo han adquirido un carácter persistente sino que se han agudizado e interrelacionado en los últimos años, limitando su potencial. Los principales problemas, por la magnitud de sus efectos sobre la población y el desarrollo son, sin duda, la violencia y el conflicto armado interno.

La violencia ha aumentado frente a las dificultades para obtener una salida política negociada con los grupos armados al margen de la ley. De ahí que la consecución de la paz se considere un tema prioritario para el desarrollo de Colombia. En conjunto con la violencia, existen otros problemas estrechamente relacionados a ésta que actúan como obstáculos al desarrollo, los cuales pueden ser interpretados en parte como causas y en parte como consecuencias de ésta. Entre estos problemas se cuentan:

- a. El narcotráfico y los cultivos ilícitos cuya incidencia creciente desde los años 80, pero especialmente desde la segunda mitad de los noventa, propició una profundización de la inestabilidad política y de la violencia.
- b. La vulneración de los derechos humanos y el Derecho Internacional Humanitario.
- c. La degradación del medio ambiente como consecuencia del avance de los cultivos ilícitos y la presión de la población sobre áreas ambientalmente frágiles. La intensidad de los efectos generados por estos problemas sobre la población, las instituciones y las redes de la organización comunitaria, ha contribuido a su vez a debilitar la gobernabilidad al impedir que el Estado cumpla con sus funciones esenciales de brindar seguridad y proteger a la población.

Desde esta perspectiva y teniendo en cuenta la demanda de los principales temas de la cooperación internacional y de acuerdo con la estrategia de desarrollo de Colombia, los temas de interés se pueden clasificar en cuatro grandes grupos:

Tabla 4. Estrategia de desarrollo políticas de cooperación internacional.

CONSTRUCCIÓN DE LA PAZ	FORTALECIMIENTO INSTITUCIONAL Y DERECHOS HUMANOS	RECUPERACIÓN ECONÓMICA Y SOCIAL	COMBATE CONTRA EL NARCOTRÁFICO
Lograr acuerdos que permitan la reincorporación de los combatientes a la vida civil	Proteger y recuperar el capital humano, físico y natural afectado por la violencia y el narcotráfico a través de inversiones en las regiones y poblaciones más afectadas	Promover la recuperación de las condiciones para la generación de empleo y la estabilidad social	Reducir el área bajo cultivo, procesamiento y distribución de Narcóticos.
Obtener una activa participación de la comunidad internacional en todas las etapas del proceso como facilitadores y garantes de los acuerdos pero también en el financiamiento de la reconstrucción posconflicto.	Recuperar la capacidad y credibilidad del Estado y sus instituciones en el cumplimiento de sus funciones esenciales	Mantener y ampliar las preferencias arancelarias como un elemento compensatorio a los efectos negativos del narcotráfico y su violencia asociada sobre la economía	Fortalecer la capacidad de la Fuerza Pública para asegurar la vigencia del Estado de Derecho.
	Fortalecer el Estado de Derecho y la protección de los Derechos Humanos .DD - HH. y el Derecho Internacional Humanitario- dih	Brindar asistencia social como instrumento de emergencia para mitigar los efectos de la violencia y el narcotráfico sobre la población más vulnerable y generar un clima social más propicio para la Búsqueda de la paz.	Modernizar los aparatos de justicia, defensa y policía, para garantizar la efectividad de las acciones de control en la lucha antinarcóticos
	Fortalecer las organizaciones de la Sociedad civil.		Promover el desarrollo regional y local a través de inversión social que brinde a la población alternativas de desarrollo viables
	Desarrollar alternativas lícitas de ingreso para cultivadores de coca y amapola		

Fuente:http://www.accionsocial.gov.co/documentos/Cooperacion%20Internacional/Cooperacion_Colombia.pdf

La cooperación internacional ha puesto sus ojos en Tumaco ya que este es uno de los principales productores de cocaína.

Uno de los temas de la política de cooperación internacional es COMBATE CONTRA EL NARCOTRÁFICO, tema que es el motor de otros problemas graves como violencia, desplazamiento forzado, pobreza, etc, que se viven en este municipio, hoy en el municipio de Tumaco han intervenido organismos internacionales como La ONU, USAID, la comunidad Europea, el Gobierno Español entre otros, quienes han operado sus proyectos de forma directa o a través de ONG u operadores nacionales. Destacándose la intervención de la ONU a través de sus agencias FAO y UNODC, el Gobierno Español con su ONG Global Humanitaria, la ONG, Plan Internacional, quien percibe recursos de diferentes Gobiernos Europeos, el Gobierno americano a través de su agencia de cooperación Internacional USAID quien trabaja con diferentes operadoras como ARD, MIDAS, ADAM, PCF, entre otros.

Gracias a la intervención de la cooperación internacional Tumaco hoy afronta de una forma más fácil la difícil situación, aunque el problema sigue ahí, se ha logrado grandes avances en la erradicación de las drogas.

Programas de atención a población desplazada y vulnerable.

La compleja situación humanitaria que atraviesa el Municipio de Tumaco, con el incremento del conflicto armado y la materialización de esta en el desplazamiento, han permitido que este flagelo del desplazamiento aumente de manera desproporcionada.

Se puede observar en los siguientes cuadros los porcentajes de desplazamiento según departamentos y luego en Tumaco, difícil situación ya que el municipio se encuentra con el mayor número de personas en situación de desplazamiento.

Tabla 4. Población desplazada según comunidades expulsoras por departamento.

Departamento Expulsor	FAMILIAS%	PERSONAS%	HOMBRES%	MUJERES%
NARIÑO	1.547	87,957.122	88,193.439	88,03.683
PUTUMAYO	80	4,55 375	4,64 178	4,6 197
VALLE	57	3,24 260	3,22 133	3,4 127
CAUCA	18	1,02 80	0,99 43	1,1 37
ANTIOQUIA	12	0,68 54	0,67 26	0,7 28
CHOCO	9	0,51 39	0,48 17	0,4 22
OTROS	36	2,05 146	1,81 72	1,8 74
TOTAL	1.759	100 8.076	100 3.908	100 4.168

Fuente: <http://www.disaster-info.net/desplazados/informes/rut/23/04caracterizanalisis.htm>

Tabla 5. Población desplazada en Tumaco según comunidades expulsoras de Nariño

Municipio Expulsor	FAMILIAS	%	PERSONAS	%	HOMBRE S	%	MUJERE S	%
TUMACO	1.187	67,48	5.434	67,29	2.637	67,48	2.797	67,11
BARBACOA S	203	11,54	949	11,75	435	11,13	514	12,33
FCO. PIZARRO	47	2,67	231	2,86	114	2,92	117	2,81
EL CHARCO	32	1,82	176	2,18	93	2,38	83	1,99
MAGUI-PAYAN	22	1,25	111	1,37	57	1,46	54	1,30
MOSQUERA	11	0,63	50	0,62	25	0,64	25	0,60
ARBOLEDA	10	0,57	44	0,54	19	0,49	35	0,84
LA TOLA	5	0,28	26	0,32	12	0,31	14	0,34
ROBERTO PAYAN	5	0,28	24	0,30	8	0,20	16	0,38
Otros Municipios	25	1,42	77	0,95	39	1,00	38	0,91
Total Nariño	1.547	87,95	7.122	88,19	3.439	88,00	3.693	88,60
Total Muestra	1.759	100,00	8.076	100,00	3.908	100,00	4.168	100,00

Fuente: <http://www.disaster-info.net/desplazados/informes/rut/23/04caracterizanalisis.htm>

Además de lo mencionado las oficinas de Personería y Procuraduría con sedes en Tumaco, representantes al Ministerio Público en la zona, no cuentan con personal para atender este paradigma, los funcionarios que tienen para acciones específicas, establecieron un lapso de tiempo para atender el tema del desplazamiento forzado (única y exclusivamente en la toma juramentada de la declaración). Lo que dificulta no solo la eficiencia si no también las garantías de efectividad, conocimiento y cumplimiento de la función del ministerio público en su conjunto.

Ante una problemática tan compleja como la del desplazamiento, se presentan dentro de las instituciones (Procuraduría y personería) omisiones y contradicciones legales producto del desconocimiento y la no continúa retroalimentación legislativa de los funcionarios.

Aunado a lo anterior el desplazamiento individual se ha convertido en la principal dificultad del ministerio público en el municipio de Tumaco al encontrarse desprovisto de personal suficiente que contribuya a resolver tan compleja situación. Solo en el año 2009 ante la carencia de personal para toma de declaraciones tanto la personería como la procuraduría, permitieron el establecimiento de listados de espera con más de 698 personas inscritas hasta el 30 de diciembre del 2009.

Ante la escasa posibilidad de atender este cumulo de personas, se le solicito a la Defensoría del Pueblo Regional, a través de la Defensora Comunitaria, el apoyo en aras de realizar una Brigada Masiva de Toma de Declaraciones, que contribuyera al posterior proceso de caracterización y rehabilitación socioeconómica de las comunidades afectadas. También se presentan serias limitaciones frente a la realización y puesta en marcha de los mecanismos constitucionales de participación (acciones de tutela, derechos de petición, acciones de grupo, etc) son muy poco realizados por la personería y la procuraduría, frente a ello se ha registrado una seria debilidad en el seguimiento de dichas acciones, (no hay seguimiento frente a los desacatos) ni asesorías para la población desplazada frente a su que hacer, con Prorrogas, desglose de núcleo familiar, inclusión de un nuevo miembro y un sinnúmero de acciones más.

Luego de las reuniones de coordinación que además de proponer soluciones estructurales, se establecieron algunas rutas que de ser aprobadas, podrán resolver el tema del acompañamiento:

1. Que la defensoría nombre judicantes que cumplan como Defensoría del Pueblo la Toma de Declaraciones Juramentadas. Sin que ello signifique el abandono de la obligación colectiva que embarga a todos los entes del ministerio público.

2. Que desde la Defensoría Regional y Nacional, exista el compromiso de realizar etapas constantes de capacitación de los funcionarios de Procuraduría y

Personería, en aras de mejorar los niveles de conocimiento legislativo existente, para eso el Área de Promoción y Divulgación de Derechos Humanos como ente pedagógico, cumplirá una misión determinante.

3. Realizar seguimiento y monitoreo constante para que organismos de cooperación internacional no se inmiscuyan en funciones que solo le corresponden al ministerio público.

4. Apoyar en los organismos cooperación para el fortalecimiento institucional del ministerio público y recuperar confianza y credibilidad perdida por medio de actividades lúdicas y pedagógicas de acercamiento social.

5. contribuir a que la procuraduría, establezca mayor control con respeto a los Incumplimientos de las instituciones de Gobierno y organismos internacionales a necesidades específicas de la población.

PLANIFICACIÓN

Por ello se establecieron cinco espacios de encuentro, los dos primeros solo con representantes del Ministerio Público donde se analizó una ruta de atención integral a largo plazo, en los tres espacios siguientes asistieron representantes de: Personería municipal, Procuraduría, Defensoría del pueblo, Acción Social, UAO, Pastoral Social, IRD y Unidad de Justicia y Paz de la Defensoría del Pueblo.

En estos espacios además de plantear una estrategia de intervención inmediata se analizó la posibilidad de construir una Ruta de Atención Integral que responda a las necesidades del municipio, con el acompañamiento de algunos organismos de cooperación internacional que hacen presencia en la zona.

Relaciones diplomáticas colombo ecuatorianas.

Colombia y Ecuador han sostenido unas relaciones armoniosas sin sufrir grandes alteraciones en la política y en la estabilidad que ambos han compartido durante décadas. Pero entre el 2004 y 2008 la situación pasa a otro nivel como consecuencia de la transnacionalización de los factores del conflicto armado en Colombia, lo que genera tensiones que desestabilizan las relaciones entre ambos países.

Dentro de estos factores cabe destacar alrededor de 300.000 refugiados colombianos en Ecuador, las fumigaciones sobre los cultivos de coca que afectaron especialmente a las poblaciones ecuatorianas de Sucumbíos y Esmeraldas en los años 2004 y 2005, las incursiones de la guerrilla de las FARC en territorio ecuatoriano y la Operación Fénix por medio de la cual se dio de baja al que en ese entonces era el número dos de la guerrilla de las FARC, alias Raúl

Reyes. Todos estos eventos han ocurrido en la frontera entre ambos países y a su vez han generado tensiones en las relaciones diplomáticas que comparten.

Recientemente Las relaciones colombo-ecuatorianas han tenido que enfrentar diversos obstáculos hasta su rompimiento definitivo en marzo de 2008. Dichos inconvenientes parten básicamente del desbordamiento del conflicto colombiano sobre territorio ecuatoriano, el cual le ha provocado a Ecuador diversas dificultades tanto en su Estado, como en su territorio y población. Dichos efectos de derrame son tres principalmente: el asentamiento de las FARC en suelo ecuatoriano, los refugiados y las fumigaciones del Plan Colombia.

Hoy por hoy los presidentes de Colombia y Ecuador, Juan Manuel Santos y Rafael Correa, afirmaron tras un encuentro que oficialmente quedaron restablecidas las relaciones diplomáticas entre ambas naciones.

Las declaraciones de los mandatarios se conocieron tras un encuentro en la ciudad de Cali, donde Correa llevó ayuda humanitaria para los damnificados que dejan las intensas lluvias que azotan a Colombia. "Ya se han presentado los nombres (de los embajadores) oficialmente.

Por su parte, Santos aseguró que firmará el beneplácito del nuevo embajador de Ecuador en Colombia, Raúl Vallejo, quien fuera ministro de Educación de ese país. "Entonces ya queda totalmente normalizado", expresó Santos junto a Correa, quien inicialmente había entregado ayuda humanitaria a los damnificados por las lluvias.

Los dos gobiernos restablecieron sus vínculos hace poco más de un año con la designación de agregados de negocios y de defensa. Correa y Santos anunciaron durante la reciente cumbre presidencial de la Unión de Naciones Suramericanas (Unasur) en Georgetown el pleno restablecimiento de las relaciones mediante la designación de embajadores antes de culminar el año 2011.

Respeto al derecho internacional humanitario.

El Derecho internacional humanitario (DIH) es la agrupación de las distintas normas, en su mayoría reflejadas en los Convenios de Ginebra, en 1949 y los protocolos adicionales que tienen como objetivo principal la protección de las personas no participantes en hostilidades o que han decidido dejar de participar en el enfrentamiento.

Las distintas normas del Derecho internacional humanitario pretenden evitar y limitar el sufrimiento humano en tiempos de conflictos armados. Estas normas son de obligatorio cumplimiento tanto por los gobiernos y los ejércitos participantes en el conflicto como por los distintos grupos armados de oposición o cualquier parte participante en el mismo.

El DIH a su vez, limita el uso de métodos de guerra y el empleo de medios utilizados en los conflictos, pero no determina si un país tiene derecho a recurrir a la fuerza, tal y como lo establece la carta de Naciones Unidas²⁷.

El Derecho Internacional Humanitario, tiene como objetivo fundamental, proteger a las personas en situaciones de conflicto armado ya sea internacional o interno pero no recibe aplicación en tiempo de paz. Sus habilidades se formulan atendiendo a las circunstancias especiales de la guerra y no pueden ser derogadas ni restringidas.

El asunto de cómo mejorar el respeto del derecho internacional humanitario durante los conflictos armados, especialmente los conflictos armados no internacionales, es un tema que se ha planteado, infortunadamente, el hecho de que no se respeten cabalmente las normas siempre ha sido resultado de la falta de voluntad política demostrada por cuantos libran conflictos armados, tanto Estados como grupos armados, para cumplir sus obligaciones jurídicas y la deficiente capacidad práctica para hacerlo.

En el municipio de Tumaco, y veredas como Llorente y La Guayacana, lo cual son zonas con fuerte presencia policial y militar del estado colombiano, narco paramilitares autodenominados "Águilas Negras" y "Rastrojos" mantienen fuerte presencia y realizan frecuentemente actos de retenciones arbitrarias, desapariciones forzadas y masacres todo tipo.

Hechos como los anteriormente descritos trascurren a diario incluso a horas del día. Las personas que están siendo desaparecidas de esta forma son en su gran mayoría oriundas de la zona y campesinos nativos. Por los hechos ocurridos se desconoce el número de personas desaparecidas debido a que la comunidad está aterrorizada por estos hechos y no se atreven a denunciar ante las instituciones ni ante organismos de derechos humanos.

En Tumaco y sus alrededores no se respeta este derecho, como se ha descrito anteriormente se vive en una constante lucha contra tanta injusticia de grupos inescrupulosos.

Desastres naturales.

En Tumaco, Nariño hubo un evento hace poco, muy impactante negativamente lo cual ha permitido la solidaridad de muchas instituciones para este municipio, el desbordamiento del río Mira, en este evento se registraron 6.000 familias afectadas que habitaban en 100 veredas de este municipio, de ellas 62 quedaron totalmente inundadas, según informes de la Dirección de Gestión de

²⁷ BIBLIOTECA VIRTUAL, Wikipedia, (disponible en). http://es.wikipedia.org/wiki/Derecho_internacional_humanitario, (citado el 5 de mayo de 2011)

Riesgo para la Prevención y Atención de Desastres. Indican que al menos 22 personas quedaron desaparecidas.

Después de que el río Mira superó la altura de desbordamiento en 20 metros, arrasó con 270 viviendas y destruyó 20 mil hectáreas entre Palma y Pan Coger.

Por lo anterior y otras amenazas en las cuales permanece el municipio como el Tsunami que puede darse en cualquier momento, la Cruz Roja Colombiana y la Dirección de Atención y Prevención de Desastres, socializo un proyecto el cual se denomina “Fortalecimiento de la capacidad de respuesta ante desastres naturales”, a ejecutarse en Tumaco, Nariño.

Esta medida es apoyada por la Agencia Española de Cooperación Internacional para el Desarrollo (AECID) que a través de su Oficina de Acción Humanitaria, vio la necesidad de mejorar la capacidad de este municipio del sur occidente de Colombia, para prevenir y reaccionar de la manera más adecuada ante los casos específicos de Tsunami o inundaciones. El proyecto fue recibido con gran aceptación por parte del alcalde de Tumaco, Neftalí Correa, el Comité Local de Prevención y Atención de Desastres, representantes de la Defensa Civil Colombiana, Cuerpo de Bomberos Voluntarios, Fuerzas Armadas de Colombia, la Dirección para la Prevención y Atención de Desastres del Ministerio del Interior y Justicia, Ministerio de la Protección Social, ICBF, organizaciones de cooperación como OIM, PMA y Plan Internacional, que vienen trabajando en este municipio de la costa pacífica colombiana.

Los participantes apoyaron la iniciativa y manifestaron su interés de respaldar y articularse al proyecto, el cual comprende la actualización del Plan de emergencia y contingencia del municipio; la dotación de equipos de emergencia para el sector escolar, comunitario y organismos de socorro; la instalación de un sistema de alerta para el municipio de Tumaco en el casco urbano; la implementación de un micro proyecto de mitigación de riesgo y la organización comunitaria para desastres y conformación de equipos de trabajo.

Corrupción a nivel nacional.

Antes de plantear las condiciones del flagelo de la corrupción en nuestro país, es importante definir el concepto de corrupción que se va a tomar como referente en el presente sobre este aspecto.

Se concibe como corrupción el uso indebido del poder que tienen las personas, derivado de los empleos que desempeñan ya sea en el nivel gubernamental como en el privado, y como consecuencia de ello obtienen beneficios personales y también para terceras personas, generalmente de tipo económico.

Por medio de este análisis se quiere explicar que la corrupción en Colombia es la causa de la baja credibilidad de los ciudadanos en sus instituciones y en sus dirigentes, lo cual conlleva, además, que los resultados de la administración se afecten negativamente como resultado de la misma, y las obras públicas que se entregan a la ciudadanía no son las que ella espera en términos de calidad y de conveniencia.

Colombia, como otros países industrializados y los de economía de transición, ha sufrido los flagelos que crea la corrupción, pero a diferencia de otros contextos, se han presentado algunas singularidades que terminaron agravando la situación, lo que no ha impedido la realización de la más vigorosa estrategia para combatirla.

Una larga coexistencia con el narcotráfico y el afán por el enriquecimiento fácil se convirtieron en la media y en la forma de ascenso social, el narcotráfico permeó a la sociedad en su conjunto, a la política, a la economía, a la agricultura, al deporte. La globalización de la economía lanza otras formas de corrupción en las cuales empresas transnacionales, que han sido la minoría, quieren ganarse los mercados a través de actos de corrupción, entre ellos el soborno, práctica de corrupción más popularizada y extendida, al extremo de que en torno a él se fue creando una especie de subcultura que originó un lenguaje especial con expresiones como mordida, serrucho y otras que en lugar de causar rechazo o indignación, arrancaron sonrisas o miradas de aceptación.

La corrupción es un problema de Estado y es allí en donde se deben adquirir los controles para combatirla, pero es también un asunto social en el cual la creación de un entorno ético es primordial para consolidarlo, estrategia que requiere de un esfuerzo de largo plazo; es necesario edificar grandes campañas de concientización desde la más tierna infancia.

Tenencia de tierras.

Tumaco, uno de los municipios más extensos de Colombia (3.778 km²), es el mayor expulsor de población desplazada en Nariño y a la vez el mayor receptor por su extensión, haciendo que se presente el fenómeno de desplazamiento intermunicipal de las veredas y corregimientos hacia la cabecera municipal.

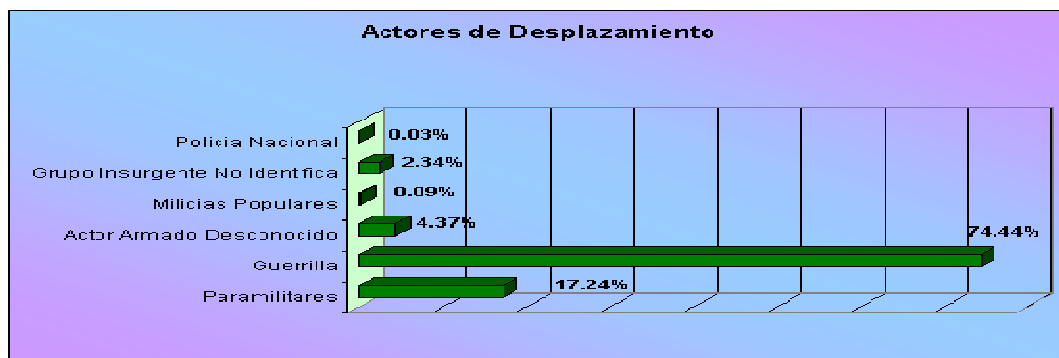
El desplazamiento forzado, que ocurre en Tumaco, es un problema que no solo abarca el conflicto armado y el narcotráfico, si no que hace que personas de municipios cercanos a Tumaco se desplacen hacia la principal población de esta región pacífica. También se puede observar que personas de otras regiones del país, incluso muy lejanas, que han sido afectadas por el desplazamiento vean en Tumaco una nueva oportunidad de vivir en una isla en el Pacífico convertido en una posible salvación económica gracias a la falsa economía de la coca.

Un tema alarmante del desplazamiento que sucede en el municipio es que involucra a las comunidades afro descendientes, teniendo graves implicaciones para ellas, en cuanto que durante tantos años han luchado por sus derechos al territorio y a la propiedad colectiva, hasta conseguir el reconocimiento de la tenencia de la tierra que se ha ido consolidando en la Ley 70 de comunidades negras. Con el desplazamiento las comunidades se ven aminoradas al interior de las mismas, los Consejos Comunitarios pierden su capacidad de seguir su proceso de independencia, de empoderamiento y sobre todo procesos culturales en busca de su identificación como etnia, de sus costumbres y creencias propias. Lo mismo acontece en las zonas donde existe presencia de resguardos indígenas, a los cuales el desarraigo los lleva a ser invisibilidades en las sociedades que los absorben.

Como muestra claramente el grafico No 1 el mayor actor causante del desplazamiento es la guerrilla con un 74,44%, seguida de paramilitares con el 17.24%.

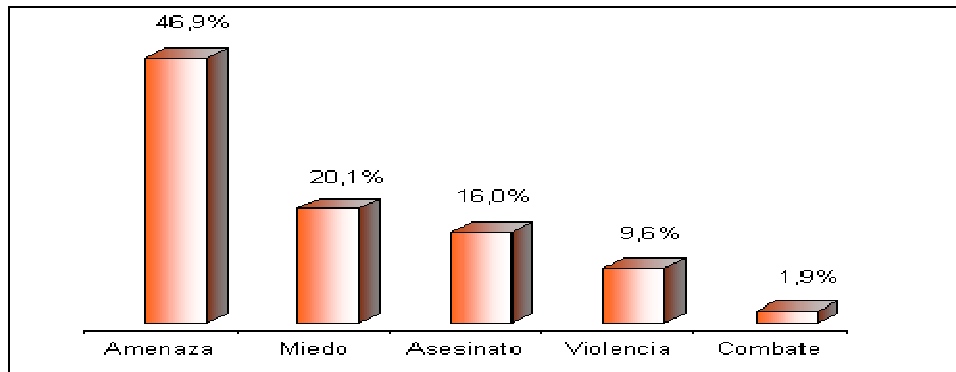
Luego nos muestra el grafico 2 los motivos de desplazamiento de los cuales uno de los más utilizados es la amenaza con un 46.9%, seguido con miedo de las personas con un 20.1% y uno muy significativo ya que se vive a diario son los asesinatos con un 16%.

Grafico 1. Actores Causantes del Desplazamiento



Fuente: <http://www.disaster-info.net/desplazados/informes/rut/23/04caracterizanalisis.htm>

Grafico 2. Motivos Causantes del Desplazamiento



Fuente: <http://www.disaster-info.net/desplazados/informes/rut/23/04caracterizanalisis.htm>

En el municipio de Tumaco casi la mitad del área cultivada es posesión de pequeños productores que tienen entre cinco y diez hectáreas y que dependen exclusivamente de este ingreso. La otra mitad es pertenencia de 12 grandes empresas que tienen monocultivos también en otras zonas del país.

El conflicto armado es la causa del desplazamiento, por el cual las familias abandonan las tierras; tierras que luego es ocupada por los actores armados para ser utilizada como asentamiento de los grupos, lugares para el cultivo de coca o que simplemente pasan a engrosar la propiedad de nuevos terratenientes. De igual manera el desarraigo trae consigo la pérdida de la memoria colectiva de las comunidades afro descendientes, de su espacio vital de convivencia y realización, de la posibilidad de construcción de una historia conjunta que ayude a muchos pueblos de la Costa Pacífica a salir de su atraso.

Según el censo, el total de la tierra abandonada es de 19.010 hectáreas, destacando que la mayoría (59,25%) tenía propietario y el 22,33% de personas no precisan de manera clara el tipo de uso de la misma²⁸. Es de tener en cuenta que esto puede acontecer por que en las zonas de expulsión se presenta el proceso de titulación colectiva de la tierra, lo cual hace que muchas familias desplazadas se consideren propietarias de la misma o no sepan aún con claridad el tipo de posesión que tienen sobre los predios que cultivaban.

En el caso de Tumaco, el acceso seguro a la tierra y a otros recursos naturales es fundamental para mejorar los medios de vida en las zonas rurales y reducir la pobreza. Tanto las normas que rigen la tenencia de la tierra como el sistema de derechos de acceso tienen una importancia trascendental.

²⁸ RUT, Estadísticas de desplazamiento, (disponible en). <http://www.disaster-info.net/desplazados/informes/rut/23/04caracterizanalisis.htm>,(citado el 5 de mayo de 2011)

En este municipio los campesinos han sido maltratados por terratenientes y narcotraficantes, han obligado a los campesinos a vender sus tierras por cantidades mínimas y en la mayoría de los casos abandonarlas sin nada a cambio. Los derechos sobre la tierra y las normas de acceso en caso de Tumaco no determinan quién percibe los beneficios de estas.

En Tumaco se vive la carencia de tierra o el acceso precario a ella, esto es la raíz de la pobreza crónica, la exclusión social y la inseguridad alimentaria.

Hoy por hoy, Colombia con la ayuda internacional han logrado erradicar a través de la fumigación muchas hectáreas de coca, pero el problema de la tenencia de tierras sigue, se puede afirmar esto por las estadísticas de desplazamiento de acción social, es realmente grave la situación que se vive en el municipio y sobre todo en sus veredas, ya que los pocos campesinos que quedan son extorsionados por grupos al margen de la ley.

Los derechos sobre las tierras débiles y desprotegidos han logrado incentivar las inversiones a largo plazo de las organizaciones internacionales, ya que estas buscan erradicar los cultivos ilícitos con la ayuda del poder político, el cual están con frecuencia estrechamente relacionados, logrando beneficios y permitiendo que el problema pueda tener menos capacidad para influir en las comunidades.

El gobierno nacional ha logrado incentivar a los campesinos a través de créditos con intereses muy bajos y una cantidad de tiempo generosa para pagar, todo esto para lograr que se siembren productos lícitos.

Se ha logrado un análisis participativo de la pobreza el cual ha identificado los elementos fundamentales del sistema de tenencia de la tierra en la zona prevista de cada proyecto, entre ellos: los tipos de derechos sobre la tierra y sus características básicas en materia de seguridad, duración y carácter incluyente, las medidas dirigidas a resolver los problemas relacionados con la tierra que se hayan identificado deben asegurar que:

Se reconozcan los derechos más débiles o temporales en favor de los grupos-objetivo para fortalecer la capacidad de la población rural pobre, aumentar sus derechos sobre la tierra y conseguir que sean más seguros.

9. ALCALDIA MUNICIPAL DE TUMACO

9.1 MATRIZ EVALUACIÓN DE FACTORES EXTERNOS (MEFE)

Se califica con los siguientes criterios:

1= insuficiente.

2= por debajo del promedio

3 =por encima del promedio.

4= excelente.

VARIABLES CLAVES	CALIFICACION	VALOR	VALOR PONDERADO
Conflicto armado y narcotráfico	1	0.15	0.15
Planes de desarrollo: Compes	3	0.15	0.45
Política de cooperación internacional	4	0.15	0.6
Programas de atención a población desplazada y vulnerable.	2	0.10	0.2
Relaciones diplomáticas colombo ecuatorianas.	2	0.05	0.1
Respeto al derecho internacional humanitario	1	0.05	0.05
Desastres naturales	2	0.10	0.2
Corrupción a nivel nacional.	1	0.10	0.1
Tenencia de tierras	1	0.15	0.15
TOTALES		1	2

Fuente: Esta investigación.

Esta matriz de factores externos nos arroja un resultado de 2, lo cual nos da una idea del factor externo y en este caso es por debajo del promedio ya que es menor a 2.50 lo cual quiere decir que las amenazas están logrando que el ente territorial no pueda concentrarse en las oportunidades que tiene por situaciones que de alguna manera se salen de las manos de la administración.

10. PROYECTOS DE ALCALDIA MUNICIPAL CON COOPERACION INTERNACIONAL AÑOS 2008-2011

En los últimos cinco años, en el municipio de Tumaco han intervenido organismos internacionales como La ONU, USAID, la comunidad Europea, el Gobierno Español entre otros, quienes han operado sus proyectos de forma directa o a través de ONG u operadores nacionales. Destacándose la intervención de la ONU a través de sus agencias FAO y UNODC, el Gobierno Español con su ONG Global Humanitaria, la ONG, Plan Internacional, quien percibe recursos de diferentes Gobiernos Europeos, el Gobierno americano a través de su agencia de cooperación Internacional USAID quien trabaja con diferente operadoras como ARD, MIDAS, ADAM, PCF, entre otros.

Estos programas no tienen una fecha determinada de culminación, normalmente son planificados para 2 o 3 años, donde se realiza una revisión estratégica que determina avances y resultados e impactos generados, para luego entrar a definir su continuidad. Independiente de los resultados que arroje la revisión, normalmente los gobiernos donantes siempre están en disposición de continuar su apoyo de acuerdo a lo pactado, pero si se evalúa la pertinencia de continuar con las organizaciones ejecutoras y las poblaciones beneficiarias; de ser positiva el resultado del proceso, este normalmente se ampliara para pasar a otra etapa o para cobijar otras comunidades, calculando un tiempo promedio de intervención total de entre 10 a 15 años, por lo que se puede presumir que estos proyectos programas podrían recibir apoyo internacional hasta el año 2015 aproximadamente.

Actualmente la alcaldía municipal de Tumaco participa en proyectos de diferentes índoles, como son proyectos de infraestructura de infancia, infraestructura de vivienda, de recreación, seguridad alimentaria, productivos, entre otros.

Hoy por hoy la alcaldía municipal de Tumaco ha trabajado en 23 proyectos con cooperación internacional entre los años 2008-2011, de los cuales 20 han sido terminados, pero tiene continuidad, ya que algunos son proyectos productivos lo cual requieren tiempo para que los cultivos puedan dar frutos, y 3 de estos proyectos están en la etapa de construcción de infraestructura.

Con una inversión cercana a los \$925 millones, la Agencia de Estados Unidos participo en seis obras de infraestructura social, las cuales beneficiaron a 771 familias.

La Agencia de estados unidos entrego (\$742 millones), fue la encargada de liderar los proyectos, los cuales van desde vías hasta puentes.

Puntualmente, el ocho de noviembre se entregó las obras de puentes peatonales en madera plástica reciclada sobre la vía Los Robles - Banco Las Varas - San Vicente. Además, un puente vehicular sobre la quebrada Neretes, el cual permitirá la comunicación entre San Luis Robles - Neretes y Tambillo, y dos puentes vehiculares y obras de arte sobre la vía Los Robles - Santa María.

Adicionalmente, la población de Tumaco tendrá acceso a un centro deportivo y recreativo en la vereda de San Luis Robles y disfrutará de la adecuación y reforestación de la vía San Luis Robles - Santa María, y de la construcción de un puente peatonal en madera plástica reciclada sobre la quebrada Piñal Dulce.

Pero además de estos proyectos, recientemente se hizo entrega de unas aulas para diferentes instituciones educativas, en las cuales se realizó una inversión por \$516 millones.

De igual forma se ejecutaron trabajos de urbanismo para vivienda en Imbilí, redes de acueducto y alcantarillado para vivienda rural de desplazados y tres canchas múltiples en varias veredas de la Tumaco. Estas obras requirieron recursos superiores a los \$1.376 millones.

A continuación se mostraran diferentes matrices de análisis que resumen cada proyecto para proporcionar una idea clara , teniendo en cuenta fecha de inicio, fecha de terminación, los objetivos, la inversión realizada, que países fueron los aportantes y cuál fue el operador, finalmente los resultados adquiridos y los comentarios de cada proyecto.

En la tabla 2, se tuvo en cuenta los 3 proyectos más importantes realizados en los últimos 5 años en el municipio de Tumaco.

En la tabla 3, hay un resumen de todos los proyectos de Alcaldía Municipal años 2008-2011 realizados con cooperación internacional. Seguido hay diferentes tablas que nos muestran fuentes de financiación y cantidad de aportes de los proyectos Alcaldía municipal con cooperación internacional años 2008-2011.

Y finalmente la tabla No 10, nos enseña el total de aportes a Tumaco años 2008-2011.

Tabla 6. Matriz de análisis de los proyectos de cooperación internacional más importantes desarrollados en el municipio de Tumaco en los últimos cinco años.

Título del Proyecto	Fecha inicio	Fecha Final	Objetivos	Monto (\$)	Destinatarios	País origen de los recursos	Operador	Resultados	Comentarios
MANEJO FORESTAL EN LA COSTA PACIFICA NARIÑENSE	Julio de 2004	Julio de 2006	Proporcionar condiciones para el manejo racional de recursos forestales y mejoramiento de la seguridad alimentaria a nivel de los Consejos Comunitarios con un impacto inmediato en la economía y bienestar familiar con el fin de disminuir la dependencia económica creciente de la producción de hoja de coca	\$ 2.400 Millones de Pesos. (1.2 Millones de Dólares)	18.000 habitantes de los Consejos Comunitarios de los ríos Chagüí, Rosario y mejicano.	Naciones Unidas (UNODC) COL (Acción Social)	FAO	1) Tres Planes de Manejo Forestal sostenibles elaborados, aprobados y en implementación. 2) Tres (3) asociaciones forestales comunitarias constituidas. 3) Tres Centros de Acopio y procesamiento de la madera implementados. 4) 45.000 Has de bosque natural con manejo sostenible	Con el proyecto se demostró la factibilidad de los sistemas productivos basados en prácticas de manejo forestal sostenible y mejoramiento de la cadena productiva forestal, contribuyendo al incremento de los ingresos familiares, una mayor eficiencia de la utilización de los recursos forestales, conservación de la biodiversidad y preservación de las tradiciones culturales. Asimismo, el proyecto contribuyó al fortalecimiento de las organizaciones productivas con fines lícitos y de bienestar de las familias beneficiarias mediante el mejoramiento de la seguridad alimentaria
ESTRATEGIA DE DESARROLLO ALTERNATIVO MUNICIPIO DE TUMACO DE INTERACCION ADAM - UNDC- ACCI : ADAM - MONTEBRAVO	01-07-2006	30-06-2010	Acompañar mediante acciones integrales de desarrollo alternativo, el fortalecimiento de la estructura institucional que las comunidades étnico-territoriales han desarrollado para el manejo y gobierno del territorio y la puesta en marcha de sus Planes de Vida en los Ríos Mejicano, Chagüí y Rosario en el Municipio de Tumaco.	\$ 15.558 Millones Pesos (6.6 Millones de Dólares)	Familias de población afro colombiana de los Consejos Comunitarios de los ríos Mejicano, Chagüí y Rosario	EE.UU (USAID) Naciones Unidas (UNODC) COL (Acción Social) Banagrario	PROGRAMA ADAM - USAID	1) 750 hectáreas de cultivo de cocotero rehabilitadas. 2) 800 hectáreas de cacao rehabilitadas 3) 400 hectáreas de siembras nuevas de cacao 4) Ocho (8) centros de almacenamiento, fermentación y secado de cacao construidos y dotados	La estrategia de desarrollo alternativo denominada proyecto Montebravo, ha logrado activar formas de convivencia sobre las cuales se ha iniciado un proceso de desarrollo local justo y sostenible, reafirmando y consolidando el control territorial por parte de las comunidades afro descendientes en la perspectiva de eliminar su relación circunstancial y momentánea con los cultivos de uso ilícito. Se reafirma la vocación productiva diversificada de los territorios colectivos de los Consejos
Matriz de análisis de los proyectos de cooperación internacional más importantes desarrollados en el municipio de Tumaco en los últimos cinco años.									
Título del Proyecto	Fecha inicio	Fecha Final	Objetivos	Monto (\$)	Destinatarios	País origen de los recursos	Operador	Resultados	Comentarios
PROYECTOS TEP AFROEARMARK - TERRITORIOS ETNICOS PRODUCTIVOS	01-08-2008	31-07-2010	Beneficiar a la población afro descendientes de Cauca, Nariño y Bitura en el Valle del Cauca e indígenas de Cauca y Nariño. -Fortalecer las actividades económicas representativas de las comunidades étnicas. -Concertar los proyectos con las comunidades e instituciones de la región. -Fortalecer las organizaciones de productores y las organizaciones de la comunidad. -Mejorar la calidad de vida de las familias de productores. -Movilizar e integrar los diferentes esfuerzos institucionales encaminados al desarrollo productivo de las comunidades campesinas -Insertar en los mercados locales, regionales, nacionales e internacionales, los productos agrícolas tradicionales de las comunidades étnicas.	\$ 36.485 Millones (US \$ 16,5 Millones de Dólares)	6.245 Familias de 12 Consejos Comunitarios	EE.UU (USAID) COL (Acción Social) Comunidades	PROGRAMA MIDAS Y ADAM de USAID	1) 2135 Has nuevas de cacao bajo sistemas agroforestales 2) 430 Has nuevas de cocotero 3) 450 Has de cocotero rehabilitadas y con manejo integrado de plagas 4) 3.700 parcelas de seguridad alimentaria 5) 8 Asociaciones de pequeños productores fortalecidas	El proyecto representó un respaldo firme y directo a las organizaciones étnico-territoriales de comunidades negras e indígenas, reafirmando su condición de administradores de los territorios colectivos, a partir del apoyo al establecimiento y recuperación de las prácticas y cultivos tradicionales mejorando los niveles de tecnología. De igual manera, se refuerza la seguridad alimentaria amenazada por la dependencia económica de los cultivos de uso ilícito, mediante la siembra de parcelas de productos de pan-coger, y se fortalece la gobernabilidad de los Consejos Comunitarios con el apoyo a la formulación, adopción, divulgación y aplicación de los reglamentos internos para la administración de los territorios colectivos.

11. FUENTES DE FINANCIACION Y CANTIDAD DE APORTES DE LOS PROYECTOS ALCALDIA MUNICIPAL
CON COOPERACION INTERNACIONAL AÑOS 2008-2011

Tabla 8. Proyectos más importantes realizados últimos 5 años

Proyecto	Cooperantes	Total Valor del Proyecto
MANEJO FORESTAL EN LA COSTA PACIFICA NARIÑENSE	FAO	\$ 2.400 Millones de Pesos. (1.2 Millones de Dólares)
ESTRATEGIA DE DESARROLLO ALTERNATIVO MUNICIPIO DE TUMACO AMBITO DE INTERACCION ADAM – UNDC- ACCI : ADAM – MONTEBRAVO	PROGRAMA ADAM - USAID	\$ 15.558 Millones Pesos (6.6 Millones de Dólares)
PROYECTOS TEP AFROEARMARK -TERRITORIOS ETNICOS PRODUCTIVOS	PROGRAMA MIDAS Y ADAM de USAID	\$ 36.485 Millones (US \$ 16,5 Millones de Dólares)
	TOTAL PESOS	54.443.000.000
	TOTAL DOLARES	24.3 Millones de Dólares

Fuente: Esta investigación.

Tabla 9. Proyectos ADAM/construcción

OPERADOR	PROYECTO	ADAM	MUNICIPIO	COMUNIDAD	ECOPETROL	TOTAL
Asociación de usuarios pro acueducto y residuos sólidos	construcción puente Nerete	\$75,007,886.00	\$5,000,000.00	\$3,526,092.00		\$83,533,978.00
Asociación de agricultores unidos el esfuerzo	construcción puentes y obras de arte	\$161,981,003	\$8,000,000	\$7,258,641		\$177,239,644
Corporación de asistencia técnica las varas	peatonales vía san Vicente	\$67,411,856	\$3,000,000	\$4,537,049		\$74,948,095
Asociación de jóvenes unidos para el desarrollo	polideportivo	\$335,334,549	\$6,250,000	\$2,114,802		\$343,699,351
Asociación de agricultores unidos el esfuerzo	adecuación y reforestación	\$82,357,035	\$3,876,771	\$2,500,000	\$144.000.000	\$232,733,806
Subcontrato	puente peatonal vereda piñal dulce	\$12,568,313				\$12,568,313
TOTAL		734,660,642.00	\$26,126,771.00	\$19,936,584.00	\$144.000.000	\$924,723,187.00

Fuente: Esta investigación.

Tabla 10. Proyectos ADAM/ productivos

OPERADOR	PROYECTO	ADAM	MUNICIPIO	PRODUCTOR	COMUNIDAD	OTROS	TOTAL
Recompas	incremento de la seguridad alimentaria mediante la producción de material vegetal cacao en la ensenada de Tumaco Nariño	474'251.685	Acompañamiento				474'251.685
CC rescate las varas	establecimiento de franjas agroalimentarias en el consejo comunitario "rescate las varas"	1'149.742.254	Acompañamiento	100'480.000			1.250'222.254
CC recuerdo de nuestros ancestros del río mejicano	Incremento de la seguridad alimentaria mediante mejoramiento de cocotero en la ensenada de Tumaco.	999'075.386	Acompañamiento	649'450.000			1.648'525.386
pastoral social de la diócesis de Tumaco	Modelo multimodal de atención en seguridad alimentaria en la ensenada de Tumaco.	926'374.973	Acompañamiento	57'520.000			983'894.973
CC: unión del río chagüil y el río mejicano.	Adam – Monte bravo.	3269019353	Acompañamiento		1484728800	2539532540	7,293,280,693
CC: unión del río rosario.	Reconversión a cacao de áreas afectadas por pudrición de cogollo en palma en los consejos comunitarios rescate las varas y río rosario.	568,733,797	Acompañamiento		969584760	709169364	2.247.487.921
Recompas	Ampliación de cobertura del programa Adam en los CC de gualajo, imbilpi del Carmen, tablón dulce, tablón salado, acapa y veredas unidas, en los renglones productivos de cacao y coco.	2952139693	Acompañamiento		1462560008	240000000	4,654,699,701
Asociación de agricultores de la zona de Lorente – agrollorente.	establecimiento de 440 hectáreas de cacao en los corregimientos de Lorente y la guayacana, municipio de Tumaco, departamento de Nariño	874632305	Acompañamiento		1420056000	578116797	2,872,805,102
Cooperativa multiactiva agropecuaria del pacífico Ltda. - coagropacifico	apoyo integral al mejoramiento de cocotero en la ensenada de Tumaco Nariño	7,664,525,148	Acompañamiento		1806000000		9,470,525,148
TOTAL		18,878,494,594		807,450,000	7,142,929,568	4,066,818,701	30,895,692,863

Fuente: Esta Investigación.

Tabla 11. Proyectos OIM/otros

PROYECTO	OIM	MUNICIP IO	ICBF	ASOCIACIO N CRISTO REY	ACCION SOCIAL	FUNDACION LAUREL(FUNL AU)	TOTAL
Mejoramiento de las condiciones de atención educativa y nutricional a niños y niñas menores de 6 años, mediante la construcción y puesta en funcionamiento de hogar múltiple comunitario del ICBF	1,264,18 7,998	226,650, 687	84,990,950				1,575,829,635
Mejoramiento integral de las condiciones de atención educativa y nutricional a niños y niñas de primera infancia, mediante la construcción y puesta en funcionamiento del hogar agrupado Cristo rey ICBF	90,000,0 00	42,000,0 00	55,138,728	20,000,000			207,138,728
fortalecimiento de la unidad de atención y orientación de la costa pacífica nariñense-Tumaco	221,299, 999	86,200,0 00			101,660,000		409,159,999
seguridad alimentaria, proyectos productivos y desarrollo comunitario para familias desplazadas y vulnerables asentadas en la urb, Cristo rey, vereda inguapi del guayabo(Tumaco Nar)	301,247, 734	33,999,9 99		11,180,000	32,000,000	7,492,000	385,919,733
TOTAL	1,876,73 5,731	388,850, 686	140,129,678	31,180,000	133,660,000	7,492,000	2,578,048,095

Fuente: Esta investigación.

Tabla 12. Acción social/ Proyecto Imbili I Y II.

PROYECTO	USAID – OIM	MINISTERIO DE AGRICULTURA - BANCO AGRARIO	ACCION SOCIAL	ADMINISTRACION MUNICIPAL	USAID - ARD - ADAM	COMUNIDAD	PLAN INTERNACIONAL
Proyecto de vivienda de interés social rural Imbili I y II	\$ 233.117.940,00	\$ 1.336.227.840,00	\$ 1.336.227.840,00	\$ 204.800.000,00	\$ 204.800.000,00	\$ 176.749.714,00	\$ 110.605.100,00
TOTAL INVERSION	\$ 3.742.580.289,73						

Fuente: Esta investigación.

Tabla 13. Proyecto plan internacional/educación

Proyecto	Plan internacional	Municipio	Total
Redes de conocimiento para el Mejoramiento de la Cultura de la evaluación en el aula.	41.000.000	112. 000.000	153.000.000

Fuente: Esta investigación.

Tabla 14. Proyecto Fupad/productivo

Proyecto	Fupad	Municipio	Total
Rehabilitación de 200 hectáreas de cacao bajo diseños agroforestales en el territorio del consejo comunitario alto mira y frontera, municipio de Tumaco departamento de Nariño	1.256.000.000	19.553.322	1.275.553.322

Fuente: Esta investigación.

Tabla 15. Total aportes a proyectos alcaldía municipal con cooperación internacional años 2008-2011

TOTAL INVERSION PARA TUMACO	
APORTANTES	CANTIDAD \$
ALCALDIA MUNICIPAL DE TUMACO	751.330.779
OIM	2.109.853.671
ADAM/USAID	35.171.155.236
MIDAS Y ADAM	36.485.000.000
FAO	2.400.000.000
COMUNIDAD	7.339.615.866
ICBF	140.129.678
ECOPETROL	144.000.000
ACCION SOCIAL	1.469.887.840
FUNDACION LAUREL(FUNLAU)	7.492.000
FUPAD	1.256.000.000
PLAN INTERNACIONAL	151.605.100
BANCO AGRARIO	1.336.227.840
ASOCIACION CRISTO REY	31.180.000
OTROS	4.066.818.701
GRAN TOTAL	92.860.296.711

Fuente: Esta Investigación.

Tabla 16. Total Población beneficiara proyectos de Alcaldía Municipal con Cooperación Internacional.

Población en Tumaco	169.464 Habitantes
Niños beneficiados	1010
Familias beneficiadas	5722*4= 22888 Hab.
Habitantes beneficiados	20444
Total beneficiarios	44.342 Hab. = 26.1% de la población

Fuente: Esta investigación.

Tabla 17. Resumen estado de los proyectos alcaldía municipal con cooperación internacional 2008-2011

PERIODO DE EVALUACIÓN: Desde: Octubre 01-2011 Hasta: Marzo- 30- 2011

CODIGO	PROYECTOS	LOCALIZACION	RESULTADOS ALCANZADOS	RESULTADOS POR ALCANZAR	FUENTES DE VERIFICACION	EJECUCION DE LA OBRA (%)
NA-FP-0039	Mejoramiento de las condiciones de atención educativa y nutricional a niños y niñas menores de 6 años, mediante la construcción y puesta en funcionamiento de Hogar Múltiple comunitario del ICBF	comuna 5 barrio ciudadera	Hogar múltiple construido	Funcionamiento del hogar múltiple	Registro fotográfico y acta de finalización obra civil	80%
NA-FP-0067	Mejoramiento integral de las condiciones de atención educativa y nutricional a niños y niñas de primera infancia, mediante la construcción y puesta en funcionamiento del Hogar Agrupado Cristo Rey ICBF	Vereda Inguapi del guayabo urbanización Cristo Rey	Hogar agrupado casi terminado	Obra civil terminada y funcionamiento de hogar agrupado.	Registro fotográfico y acta de finalización obra civil	80%
NA-FP-0035	Fortalecimiento de la Unidad de Atención y Orientación de la Costa Pacífica Nariense Tumaco.	Comuna 5 barrio ciudadera	oficina uso construida	Funcionamiento de oficina.	Registro fotográfico y acta de finalización obra civil	100%
Resumen estado de los proyectos alcaldía municipal con cooperación internacional 2008-2011						
CODIGO	PROYECTOS	LOCALIZACION	RESULTADOS ALCANZADOS	RESULTADOS POR ALCANZAR	FUENTES DE VERIFICACION	EJECUCION DE LA OBRA (%)
NA-FP-0059	Seguridad alimentaria, proyectos productivos y desarrollo comunitario para familias desplazadas y vulnerables asentadas en la Urb. Cristo Rey, Vereda Inguapi del Guayabo (Tumaco Nari)	Vereda Inguapi del guayabo urbanización Cristo Rey	192 familias con seguridad alimentarias (parcelas y/o huertas) de 3800 mts cuadrados con diferentes cultivos para la seguridad alimentaria.	50% de productividad de los cultivos	Lista de asistencia, registro fotográfico, videos, diagnóstico de suelo y siembra, informe técnico de producción, registro de visitas, informe técnico por familias y foto, planes de negocios construidos y puestos en marcha.	100%
CA-F-018-11-08	Rehabilitación de 200 hectáreas de cacao bajo diseños agroforestales en el territorio del consejo comunitario alto mira y frontera, municipio de Tumaco departamento de Nariño	consejo comunitario alto mira y frontera,	Se logró rehabilitar 17 262 árboles de cacao en 200 ha. En 100 fincas de beneficiarios de cultivo viejos y maduros mal manejados.	0%	Lista de asistencia, registro fotográfico, videos, diagnóstico de suelo y siembra, informe técnico de producción, registro de visitas.	100%
01 – PU 4014 – FY10	Redes de conocimiento para el Mejoramiento de la cultura de la evaluación en el aula	colegios Tumaco, Candellitas, Llorente	Se compró kits de auto evaluador, que fueron entregados a las instituciones educativas vinculadas al proyecto, así como la realización de la jornada de socialización y sensibilización realizada con los docentes, coordinadores académicos y rectores. Puesta en funcionamiento de la página WEB, que dinamiza la red de conocimiento con los docentes.	0%	Lista de asistencia, registro fotográfico.	100%
Resumen estado de los proyectos alcaldía municipal con cooperación internacional 2008-2011						
CODIGO	PROYECTOS	LOCALIZACION	RESULTADOS ALCANZADOS	RESULTADOS POR ALCANZAR	FUENTES DE VERIFICACION	EJECUCION DE LA OBRA (%)
Fis-763-G-367	Construcción centro deportivo y recreativo san Luis Robles del Municipio de Tumaco-Nariño.	Vereda san Luis Robles del municipio de Tumaco.	Polideportivo construido.	0%	Acta final de obra civil, registros fotográficos.	100%
Fis-738-G-362	Construcción puentes peatonales sobre la vía los robles – Banco las varas- San Vicente del municipio de Tumaco, Departamento de Nariño.	vía los robles – Banco las varas- San Vicente del municipio de Tumaco	4 tramos de puentes peatonales de madera plástica proveniente de productos reciclados construidos con medidas de ancho de 1.8m baranda a 0.80m y apoyos cada 1.2 metros	0%	Registros fotográficos, informe final de ejecución de la obra.	100%
Fis-772-G-368	Adecuación y reforestación tramos del camino entre las veredas San Luis Robles y Santa María en el Municipio de Tumaco.	San Luis Robles y Santa María en el Municipio de Tumaco.	Camino de acceso mejorado mediante la construcción de hueltas de resaca y material seleccionado Siembra de 800 plántulas madereras.	0%	Registros fotográficos, informe final de ejecución de la obra.	100%
Fis-742-G-363	Construcción puente vehicular vía los robles – Neretes del Municipio de Tumaco-Nariño	Vía los robles – Neretes del Municipio de Tumaco-Nariño	Puente vehicular construido en la vía los robles Neretes	0%	Acta final de obra civil, registros fotográficos.	100%
Fis-G-360	Construcción puentes vehiculares y obras de arte sobre las vías los robles – Santa María del Municipio de Tumaco- Nariño	vías los robles – Santa María del Municipio de Tumaco- Nariño	2 puentes en concreto y dos alcantarillados en tubos de concreto de 6 metros de longitud CONSTRUIDOS	0%	Acta final de obra civil, registros fotográficos.	100%
TRANS-ADAM-681	Incremento de la seguridad alimentaria mediante la producción de material vegetal y construcción de centros de beneficio en cacao en la ensenada de Tumaco Nariño.	CC ACAPA, Chagui, Gualajo, Imbibi del Carmen, Mejicano, Rosaflo, Tablón Dulce, Tablón Salado, Veredas Unidas, Tumaco-N	Se logró un incremento de la seguridad alimentaria a través de la construcción de centros de beneficio en cacao.	Producción de siembra de cacao.	Registros fotográficos	100%
Resumen estado de los proyectos alcaldía municipal con cooperación internacional 2008-2011						
CODIGO	PROYECTOS	LOCALIZACION	RESULTADOS ALCANZADOS	RESULTADOS POR ALCANZAR	FUENTES DE VERIFICACION	EJECUCION DE LA OBRA (%)
TRANS-ADAM-682	Establecimiento de franjas agroalimentarias en el consejo comunitario "rescate las varas", Tumaco Nariño	consejo comunitario "rescate las varas", Tumaco Nariño	1256 Franjas agroalimentarias implementadas	Producción de siembras de cacao y cacao.	Lista de asistencia, registro fotográfico, diagnóstico de suelo y siembra.	100%
TRANS-ADAM-683	Incremento de la seguridad alimentaria mediante mejoramiento de cocotero en la ensenada de Tumaco.	CC ACAPA, Chagui, Gualajo, Imbibi del Carmen, Mejicano, Rosaflo, Tablón Dulce, Tablón Salado, Veredas Unidas	Se ha logrado pasar de un 25 a un 35% de reducción del porcentaje de incidencia de la enfermedad.	Alcanzar un 60% de reducción de la enfermedad de Guaiapa-Añilto Rojo	Lista de asistencia, registro fotográfico, diagnóstico de suelo y siembra.	100%
TRANS-ADAM-684	Modelo multimodal de atención en seguridad alimentaria en la ensenada de Tumaco.	CC ACAPA, Gualajo, Imbibi del Carmen, Tablón Dulce, Tablón Salado, Veredas Unidas	919 franjas agroalimentarias instaladas.	Cosecha de franjas agroalimentarias.	Lista de asistencia, registro fotográfico, diagnóstico de suelo y siembra.	100%
ADAM-MONTEBRAYO	Estrategia de desarrollo alternativo municipio de Tumaco, ámbito de interacción Programa Adam – undc- acción social: proyecto Adam – monte bravo.	CC Unión del Río Chagui y El Rescate de Nuestros Ancestros Río Mejicano.	812.276 clones de cacao, rehabilitación de de 497 ha de cacao y 517 rvas siembras, 130 147 ha de coco sembradas.	0%	Lista de asistencia, registro fotográfico, diagnóstico de suelo y siembra. Informe técnico de producción.	100%
TRANS-ADAM-686	Reconversión a cacao de áreas afectadas por pudrición de cogollo en palma en los consejos comunitarios rescate las varas y río rosaflo – municipio Tumaco.	CC Unión del Río Rosaflo y Rescate Las Varas.	383 Ha recuperadas por nuevas de siembra de cacao.	0%	Lista de asistencia, registro fotográfico, diagnóstico de suelo y siembra. Informe técnico de producción.	100%
Resumen estado de los proyectos alcaldía municipal con cooperación internacional 2008-2011						
CODIGO	PROYECTOS	LOCALIZACION	RESULTADOS ALCANZADOS	RESULTADOS POR ALCANZAR	FUENTES DE VERIFICACION	EJECUCION DE LA OBRA (%)
TRANS-ADAM-687	Ampliación de cobertura del programa Adam en los consejos comunitarios de Gualajo, Imbibi del Carmen, tablón dulce, tablón salado, acapa y veredas unidas en la ensenada de Tumaco, en los renglones productivos de cacao y coco.	Consejos Comunitarios Gualajo, Imbibi del Carmen, Tablón Dulce, Tablón Salado, ACAPA y Veredas Unidas	510 Ha de nueva siembra de cacao, 560 Ha de nueva siembra de coco.	0%	Lista de asistencia, registro fotográfico, diagnóstico de suelo y siembra. Informe técnico de producción.	100%
TRANS-ADAM-688	Establecimiento de 420 hectáreas de cacao (Diosroma cacao) bajo diseños agroforestales en los corregimientos de Llorente y la guayacana, municipio de Tumaco- Nariño	Llorente – la guayacana	440Ha sembradas de cacao nuevas. Se sembraron 420 000 clones de cacao 198 000 Colinos de plátano 58 000 plántulas forestales	0%	Lista de asistencia, registro fotográfico, diagnóstico de suelo y siembra. Informe técnico de producción.	100%
ADAM-ARD-FIS-IDP-457-E-269	Apoyo integral al mejoramiento de cocotero en la ensenada de Tumaco Nariño.	CC Chagui, Gualajo, Rosaflo, mejicano, Tablón Dulce, Tablón Salado, Imbibi del Carmen, ACAPA y Veredas Unidas	192 viviendas edificadas, beneficiando a 142 familias en situación de desplazamiento y a 50 vulnerables	0%	Lista de asistencia, registro fotográfico, diagnóstico de suelo y siembra. Informe técnico de producción.	100%
ADAM-ARD-FIS-IDP-457-E-269	Proyecto de vivienda de interés social rural Imbibi I y II	Vereda Inguapi del guayabo			Registro fotográfico y actas de finalización de obras civiles.	100%

Fuente: Esta investigación.

12. SEGUIMIENTO Y EVALUACIÓN DE PROYECTOS ALCALDÍA MUNICIPAL CON COOPERACIÓN INTERNACIONAL AÑOS 2008-2011

Este informe de monitoreo y evaluación se construyó sobre la base de una matriz de Monitoreo que se diseñó para el efecto. La información de monitoreo consignada en esta matriz servirá como uno de los insumos fundamentales para elaborar los informes de evaluación de los proyectos. Inicialmente se propone que esta matriz evalúe cualitativa y cuantitativamente los proyectos en base a escalas combinadas que midan indicadores como:

indicadores del programa de cada proyecto, estrategia utilizada, indicadores de resultados alcanzados y fuentes de verificación, a través de una valoración pre establecida acompañada de la recolección de criterios, percepciones y razonamientos que justificaron la plena realización o la dificultad del logro de los proyectos con Cooperación Internacional, con el fin de aplicar una evaluación integral e integrada.

Tabla 19. Matriz de seguimiento y evaluación de proyectos alcaldía municipal con cooperación internacional años 2008-2011

CAN	CODIGO	PROYECTOS	INDICADOR DEL PROGRAMA	ESTRATEGIA UTILIZADA	INDICADORES DE RESULTADOS	FUENTES DE VERIFICACION
1	01 - PU 4014 - FY10	Reflex de conocimiento para el Mejoramiento de la cultura de la evaluación en el aula	Mejoramiento de la cultura de la evaluación en el aula, facilitando su automatización y aprovechamiento en relación con la planeación de los procesos de aprendizaje.	Implementación práctica con los estudiantes, previo a jornadas de formación de docentes.	Acercamiento de los estudiantes a procesos de evaluación innovadores, caracterizados por la implementación de MTIC. Alta receptividad de los estudiantes sobre la implementación de las nuevas tecnologías en los procesos de evaluación.	Lista de asistencia, registro fotográfico.
2	NA.FP.0039	Mejoramiento de las condiciones de atención educativa y nutricional a niños y niñas menores de 6 años, mediante la construcción y puesta en funcionamiento de Hogar Múltiple comunitario del ICSEF	Educación inicial	Mejorar condiciones para el aprendizaje y la permanencia (infraestructura, dotación, nutrición)	Hogar construido. El hogar aun no está funcionando, por lo tanto no hay resultados.	Registro fotográfico y acta de finalización obra civil
3	NA.FP.0007	Mejoramiento integral de las condiciones de atención educativa y nutricional a niñas y niños de primera infancia, mediante la construcción y puesta en funcionamiento del Hogar Agrupado CIECER-ICSEF	Educación inicial	Mejorar condiciones para el aprendizaje y la permanencia (infraestructura, dotación, nutrición)	Hogar construido. El hogar aun no está funcionando, por lo tanto no hay resultados.	Registro fotográfico y acta de finalización obra civil
4	NA.FP.0035	Fortalecimiento de la Unidad de Atención y Orientación de la Costa Pacifica-Nariño-Tumaco.	Numero de Instituciones fortalecidas o establecidas	Apoyo a la prestación de servicios institucionales	Oficina UAO construida Pero aun no está funcionando.	Registro fotográfico y acta de finalización obra civil, Manual de funcionamiento de la UAO, listados de asistencia y registro fotográfico.
Matriz de seguimiento y evaluación de proyectos alcaldía municipal con cooperación internacional años 2008-2011						
CAN	CODIGO	PROYECTOS	INDICADOR DEL PROGRAMA	ESTRATEGIA UTILIZADA	INDICADORES DE RESULTADOS	FUENTES DE VERIFICACION
5	Fe-730 0-362	Construcción puentes peatonales sobre la vía los robles – Banco de Varas- San Vicente del municipio de Tumaco, Departamento de Nariño	Mejoramiento de las condiciones de vida de 387 habitantes	Mejorar las condiciones de vida de la comunidad beneficiada logrando una mayor conectividad entre sus veredas y permitiendo condiciones de transitabilidad para la asistencia de los niños a las escuelas.	Mayor conectividad entre veredas a través de la Construcción de 4 tramos de puentes.	Registro fotográfico, lista de asistencia
6	Fe-772 0-368	Adecuación y reinstalación tramos del camino entre las veredas San Luis Robles y Santa María en el Municipio de Tumaco_Nariño	Mejoramiento de las condiciones de movilidad rural de Tumaco.	Mejoramiento de los caminos de acceso entre las veredas San Luis Robles y Santa María	Mayor comercialización de productos agrícolas gracias a Caminos de acceso mejorados mediante la construcción de huellas con relleno y material seleccionado.	Registro fotográfico, videos.
7	Fe-742 0-363	Construcción puente vehicular vía los robles – Nariño del Municipio de Tumaco-Nariño	6 veredas, perfeccionamiento del proceso comercial de productos agrícolas y también el acceso a viviendas a los habitantes OC región las Varas	Mejoramiento del acceso a través de la construcción de un puente vehicular.	Mayor comercialización de productos agrícolas, Puente vehicular construido	Registro fotográfico, actas de inicio y terminación obra civil.
8	Fe-0-300	Construcción puentes vehiculares y áreas de alto sobre las vías los robles – Santa María del Municipio de Tumaco- Nariño	Facilitación del desarrollo de la economía a través de Mejoramiento condiciones de transporte.	Conectar otros territorios y conectar comunitarios para bajar los costos de transporte	Mayor conectividad entre territorios vecinos, por ende mayor comercialización de productos agrícolas.	Registro fotográfico, acta de terminación de obra civil.
9	Fe-763 0-367	Construcción centro deportivo y recreativo san Luis Robles del Municipio de Tumaco-Nariño.	Mejoramiento para la buena utilización del tiempo libre en la población en general	Construcción de infraestructura para el desarrollo de actividades recreativas.	Buena utilización de tiempo libre mediante actividades recreativas. Centro deportivo construido.	Registro fotográfico, acta de terminación de obra civil
Matriz de seguimiento y evaluación de proyectos alcaldía municipal con cooperación internacional años 2008-2011						
CAN	CODIGO	PROYECTOS	INDICADOR DEL PROGRAMA	ESTRATEGIA UTILIZADA	INDICADORES DE RESULTADOS	FUENTES DE VERIFICACION
10	NA.FP.0050	Seguridad alimentaria, proyectos productivos y desarrollo comunitario para familias desplazadas y vulnerables asentadas en la Ura, Cinto Rey, Vereda Inguapi del Guayaque(Tumaco-Nar)	102 familias hacen parte del proceso de seguridad alimentaria familiar	Uso de pequeñas parcelas y huertas caseras. 102 de área de cultivo. Número de personas beneficiadas con generación de ingresos	102 Familias con seguridad alimentaria (parcelas y/o huertas) 3800 mts cuadrados con diferentes cultivos para la seguridad alimentaria.	Lista de asistencia, registro fotográfico, videos, diagnóstico de suelo y siembra, informe técnico de producción, registro de visitas, informe técnico por familias y pcc, planes de negocios construidos y puestos en marcha.
11	CA.F-010-1108	Rehabilitación de 200 hectáreas de cacao bajo de efectos agroforestales en el territorio del consejo comunitario alto mira y florica, municipio de Tumaco departamento de Nariño.	Rehabilitación 200 Ha. de cacao para beneficio de 100 fincas de beneficiarios	Uso de cultivos viejos y maduros de cacao para rehabilitarlos.	Se logro rehabilitar 17.262 árboles de cacao en 200 ha. En 100 fincas de beneficiarios de cultivo viejos y maduros mal manejados.	Lista de asistencia, registro fotográfico, videos, diagnóstico de suelo y siembra, informe técnico de producción, registro de visitas.
12	TRANS-ADAM-651	Incremento de la seguridad alimentaria mediante la producción de material vegetal y construcción de centros de beneficio en cacao en la granada de Tumaco Nariño	320 familias atendidas.	Asesoramiento técnico y asistencia contable a la modalidad de crédito agropecuario implementado por el Programa ADAM en el marco del convenio con BANAOARARI	Producción de 450.000 plántulas de cacao clonadas.	Lista de asistencia, registro fotográfico, videos, diagnóstico de suelo y siembra, informe técnico de producción.
13	TRANS-ADAM-652	Establecimiento de franjas agroalimentarias en el consejo comunitario "Las Varas", Tumaco Nariño.	1256 familias atendidas.	Asesoramiento en una etapa de fortalecimiento para las actividades emprendidas en esta zona en los procesos de asistencia técnica, comercialización y fortalecimiento socio-emprendarial.	Implementación de un total 1.256 franjas agroalimentarias de 1500 m2 que benefician la totalidad de las familias.	Lista de asistencia, registro fotográfico, videos, diagnóstico de suelo y siembra, informe técnico de producción, registro de visitas, informe técnico por familias y pcc
Matriz de seguimiento y evaluación de proyectos alcaldía municipal con cooperación internacional años 2008-2011						
CAN	CODIGO	PROYECTOS	INDICADOR DEL PROGRAMA	ESTRATEGIA UTILIZADA	INDICADORES DE RESULTADOS	FUENTES DE VERIFICACION
14	TRANS-ADAM-650	Incremento de la seguridad alimentaria mediante mejoramiento de ocoboro en la granada de Tumaco.	620 familias atendidas.	Apoyar la cobertura de beneficiarios del programa de Manejo integrado de plagas y enfermedades.	Esta actividad conoció este proceso y amplió su impacto para poder pasar de un 25 a un 35% de reducción del porcentaje de incidencia de la enfermedad.	Diagnóstico de rehabilitación de 1 ha por beneficiario, lo cual va directo a generación de condiciones de seguridad alimentaria. Registro fotográfico.
15	TRANS-ADAM-654	Modelo multimodal de atención en seguridad alimentaria en la granada de Tumaco.	1150 familias atendidas.	Asesoramiento en etapa de fortalecimiento para las actividades emprendidas en esta zona en los procesos de asistencia técnica, comercialización y fortalecimiento socio-emprendarial.	Instalación de 719 franjas agroalimentarias, mas 200 adicionales que se establecieron específicamente en los Consejos Comunitarios de ACAPA, Guajala, Imbilipi del Camen, Tablón Duke, Tablón Salado, Veredas Unidas	Registros fotográficos, listas de asistencias, diagnósticos de suelo y siembra.
16	ADAM-MONTEBRAVO	Estrategia de desarrollo alternativo municipio de Tumaco, ámbito de interacción Programa Adam – unda acción social; proyecto Adam – monte bravo.	1244 familias atendidas.	Asistencia técnica, comercialización y fortalecimiento socio-emprendarial.	812.278 clones de cacao, rehabilitación de de 497 ha de cacao y 517 mvas siembras, 1381,47 ha de coco sembradas.	Registros fotográficos, Diagnósticos de suelo y siembra.
17	TRANS-ADAM-650	Reconversión a cacao de áreas afectadas por pudrición de cogollo en palma en los consejos comunitarios rescate las varas y río sagajo – municipio Tumaco.	383 familias atendidas.	Asistencia técnica, comercialización y fortalecimiento socio-emprendarial.	384.616 clones de cacao sembradas.	Registros fotográficos, Diagnósticos de suelo y siembra.
18	TRANS-ADAM-087	Ampliación de cobertura del programa Adam en los consejos comunitarios de Guajala, Imbilipi del Camen, tablón dulce, tablón salado, acapa y vereda unida en la granada de Tumaco, en sus regiones productoras de cacao y coco.	1070 familias atendidas.	Asistencia técnica, comercialización y fortalecimiento socio-emprendarial.	485.520 clones de cacao equivalentes a 510 ha de nueva siembra, y 560 ha de coco	Registros fotográficos, Diagnósticos de suelo y siembra.
Matriz de seguimiento y evaluación de proyectos alcaldía municipal con cooperación internacional años 2008-2011						
CAN	CODIGO	PROYECTOS	INDICADOR DEL PROGRAMA	ESTRATEGIA UTILIZADA	INDICADORES DE RESULTADOS	FUENTES DE VERIFICACION
19	TRANS-ADAM-658	Establecimiento de 440 hectáreas de cacao (Theobroma cacao) bajo efectos agroforestales en los congresos de Loreto y la granadana municipio de Tumaco, departamento de Nariño	200 familias atendidas.	Asistencia técnica, comercialización y fortalecimiento socio-emprendarial.	420.000 clones de cacao 198.000 clones de plátano 68.000 plántulas forestales sembradas.	Registros fotográficos, Diagnósticos de suelo y siembra.
20		Apoyo integral al mejoramiento de ocoboro en la granada de Tumaco Nariño.	460 familias atendidas.	Asistencia técnica, comercialización y fortalecimiento socio-emprendarial.	450 ha de coco sembradas.	Registros fotográficos, Diagnósticos de suelo y siembra.
21		Proyecto de vivienda de interés social Imbilí y Iij	192 viviendas edificadas, beneficiando a 192 familias.	Se realizó la entrega de los habitantes de Imbilí a los Programas de Familia, en Acción y Vivienda Saludable, mientras que 71 familias se acogieron al Programa de Generación de Ingresos para Población Desplazada, en donde cada núcleo fue beneficiado con un millón 500 mil pesos para iniciar un negocio propio.	Mejoramiento de la calidad de vida y estabilización socio económica para 142 familias en situación de desplazamiento y 50 familias vulnerables	Registro fotográfico, actas de las diferentes obras civiles, registros de familias vinculadas a programas (acción social, vivienda saludable, generación de ingresos para población desplazada)

Fuente: Esta investigación.

13. ESTUDIO DE IMPACTO PROYECTOS ALCALDÍA MUNICIPAL CON COOPERACIÓN INTERNACIONAL AÑOS 2008- 2011

13.1. MONITOREANDO Y EVALUANDO LOS RESULTADOS DE LA ESTRATEGIA

El método de mejoras continuas aplicado a la población, pone énfasis en los resultados del monitoreo de la estrategia. La evaluación de impactos de la estrategia involucra: la identificación de cambios específicos en el bienestar de las personas y los ecosistemas del monitoreo del 'estado' del desarrollo sostenible y correlaciona dichos cambios con la estrategia y sus mecanismos y actividades de los productos y resultados del monitoreo de la estrategia. Hacer esto correctamente requirió de claridad en los objetivos de la estrategia y, por lo tanto, claridad en la selección de los indicadores, coordinación entre las diversas tareas de monitoreo y análisis, una buena línea de base y un enfoque sistemático al monitoreo. Adicionalmente, a este rutinario y sistemático monitoreo, se hizo necesario llevar a cabo evaluaciones de impacto específicas para evaluar más directamente los impactos de la estrategia y los productos clave de ésta, con el fin de analizar las evidentes correlaciones que resulten interesantes, y evaluar cómo la estrategia ha impactado sobre las condiciones de vida de las personas, también el impacto sobre las condiciones institucionales y de gobernabilidad, tales como:

- Valores, hábitos y prácticas
- Conocimiento
- Tecnologías e infraestructura
- Instituciones (leyes, sistemas de incentivos, organizaciones y sus relaciones).

Dicha evaluación de impactos traerá consigo la recolección de información relevante obtenida directamente de los afectados (grupo familiar, organizaciones, etc.).

Se tuvo en cuenta dos tipos de información:

- Información de aquellos grupos de interesados que, en base a un criterio sectorial o geográfico, habían identificado específicos impactos positivos de sostenibilidad (conservación de la biodiversidad, reducción de la pobreza, etc) pero que tenían sólo una idea de las causas (o los proyectos, o los cambios en las políticas u otros factores fueron las causas).
- Información de actores cercanos a la estrategia que estaban familiarizados con los mecanismos utilizados (Ej. Hasta qué punto la estrategia mejoró la toma de conciencia y la participación) pero que tenían apenas una idea de qué impactos identificaron estos mecanismos).

13.2. LA EVALUACIÓN DE IMPACTO Y SU RELACIÓN CON LAS POLÍTICAS Y ESTRATEGIAS

Se relacionaran las políticas, entendidas como lineamientos valorativos sobre lo que es deseable desde el punto de vista del bien común (en este caso mejorar la calidad de vida de la población) con la evaluación del impacto de las acciones de las agencias públicas que han destinado recursos con esta finalidad.

La contrapartida de las políticas (punto de arranque de la planificación), es entonces la evaluación del impacto (aspecto final del control). Por impacto se refiere a los efectos de las acciones llevadas a cabo (relativas a mejorar la calidad de vida, en este caso) sobre el objeto de las políticas (la calidad de vida general). Estos efectos deben entenderse como la contribución de las acciones en materia de bienestar a la calidad de vida de la población, aspectos que han influido por muchos otros factores, tales como la economía, la cultura o la seguridad, la efectividad de la gestión, en consecuencia, es entendida aquí como la medida en que ha producido efectos deseados sobre el objeto de la política que le da sentido.

13.3 OBJETIVOS DEL MILENIO Y SU RELACIÓN CON PROYECTOS DE ALCALDÍA DE TUMACO CON COOPERACIÓN INTERNACIONAL AÑOS 2008-2011

Los 8 objetivos de desarrollo del Milenio, que abarcan desde la disminución a la mitad la pobreza extrema hasta la detención de la propagación del VIH/SIDA y la adquisición de la enseñanza primaria universal para el año 2015, constituyen un plan convenido por todas las naciones del mundo y todas las instituciones de desarrollo más importantes a nivel mundial. Los objetivos han galvanizado esfuerzos sin precedentes para ayudar a los más pobres del mundo.

Como ya había mencionado con anterioridad, la alcaldía municipal en conjunto con la cooperación internacional tuvo en cuenta indicadores los cuales muestran claramente las condiciones de vida de los Tumaqueños y de acuerdo a estos poder trabajar más en lo que es realmente prioritario.

Análisis de objetivos del milenio con proyectos alcaldía con cooperación internacional años 2008-2011

La tabla nos mostrara claramente la relación que tiene cada proyecto con los 8 objetivos del milenio descritos anteriormente, a que objetivo apunta cada proyecto, que clase, tipo y modalidad de cooperación se realiza con cada proyecto.

Tabla 18. Relación que tiene cada proyecto con los 8 objetivos del milenio

CA.	TITULO DEL PROYECTO	ODM UTILIZADO SEGUN PROYECTO	RELACION DE ODM CON CADA PROYECTO	TIPO DE COOPERACION	MODALIDAD DE COOPERACION
1	Mejoramiento de las condiciones de atención educativa y nutricional a niños y niñas menores de 6 años, mediante la construcción y puesta en funcionamiento de Hogar Múltiple comunitario del ICBF.	ODM 2 Educación Básica y Media	Este proyecto se relaciona con el ODM2 ya que aquí se tuvieron en cuenta indicadores como Tasa de cobertura educación inicial no formal, y el objetivo de este ODM es Lograr la enseñanza primaria universal.	Cooperación Técnica	Proyectos de Desarrollo
2	Mejoramiento integral de las condiciones de atención educativa y nutricional a niños y niñas de primera infancia, mediante la construcción y puesta en funcionamiento del Hogar Agrupado Cristo Rey ICBF.	ODM 2 Educación Básica y Media	Este proyecto se relaciona con el ODM2 ya que aquí se tuvieron en cuenta indicadores como Tasa de cobertura educación inicial no formal, y el objetivo de este ODM es Lograr la enseñanza primaria universal.	Cooperación Técnica	Proyectos de Desarrollo
3	Fortalecimiento de la Unidad de Atención y Orientación de la Costa Pacífica Nariñense-Tumaco.	ODM 8 Desarrollo, Buen Gobierno y Cooperación	Este proyecto se relaciona con el ODM 8 ya que se tuvo en cuenta el indicador de <u>Proyectos de Responsabilidad Social Empresarial o Alianzas Público Privadas</u> , el cual corresponde a Desarrollo.	Cooperación Técnica	Proyectos de Desarrollo
4	Seguridad alimentaria, proyectos productivos y desarrollo comunitario para familias desplazadas y vulnerables asentadas en la Urb. Cristo Rey, Vereda Inguapi del Guayabo (Tumaco Nariño).	ODM 1 Pobreza y Seguridad Alimentaria.	Este proyecto se relaciona con el ODM 1 ya que se basa en seguridad alimentaria y como se describe en el ODM1 el objetivo de este es Reducir la mitad la pobreza extrema y el hambre, es una de las más prioritarias para el municipio ya que el hambre es una de las causales de tanta delincuencia.	Cooperación Técnica	Proyectos de Desarrollo
5	Rehabilitación de 200 hectáreas de cacao bajo diseños agroforestales en el territorio del consejo comunitario alto mira y frontera, municipio de Tumaco departamento de Nariño	ODM 1 Pobreza y Seguridad Alimentaria.	La relación de este proyecto de rehabilitación de ha de cacao apunta al ODM 1, ya que aquí se tuvo en cuenta <u>Índice de condiciones de vida, incidencia de la pobreza o porcentaje de pobres, Tasa de desempleo</u> entre otros que se tienen en cuenta para reducir la pobreza.	Cooperación Técnica	Proyectos de Desarrollo
Análisis de objetivos del milenio con proyectos alcaldía con cooperación internacional años 2008-2011					
CA.	TITULO DEL PROYECTO	ODM UTILIZADO SEGUN PROYECTO	RELACION DE ODM CON CADA PROYECTO	TIPO DE COOPERACION	MODALIDAD DE COOPERACION
6	Redes de conocimiento para el Mejoramiento de la Cultura de la cultura de la evaluación en el aula.	ODM 2 Educación Básica y Media	Este proyecto se relaciona con el ODM 2, en este se tuvieron en cuenta <u>Tasa de cobertura escolar neta en básica (5-15) (primaria – secundaria)</u> .	Cooperación Técnica	Proyectos de Desarrollo
7	Construcción centro deportivo y recreativo San Luis Robles del Municipio de Tumaco-Nariño.	ODM 8 Desarrollo, Buen Gobierno y Cooperación	La relación en este proyecto es con el ODM 8, lo cual tiene en cuenta <u>Proyectos de Responsabilidad Social</u> . La construcción de un centro deportivo hace parte de ella.	Cooperación Técnica	Proyectos de Desarrollo
8	Construcción puentes peatonales sobre la vía los robles – Banco las varas- San Vicente del municipio de Tumaco, Departamento de Nariño.	ODM 8 Desarrollo, Buen Gobierno y Cooperación	Aquí se tuvo en cuenta el Objetivo del ODM8 el cual es Fomentar una asociación mundial para el desarrollo, con metas para la asistencia, el comercio, el buen gobierno, este ODM apunta al desarrollo ya que la construcción de estos puentes peatonales logran una mejor comunicación para el desarrollo de esta comunidad.	Cooperación Técnica	Proyectos de Desarrollo
9	Adecuación y reforestación tramos del camino entre las veredas San Luis Robles y Santa María en el Municipio de Tumaco -Nariño	ODM 8 Desarrollo, Buen Gobierno y Cooperación	La relación de este proyecto va directamente relacionada con el ODM 8 (Fomentar una asociación mundial para el desarrollo, con metas para la asistencia, el comercio, el buen gobierno). Esta adecuación y reforestación permitirá mejorar la comercialización de los productos de esta comunidad y por ende un mejor desarrollo.	Cooperación Técnica	Proyectos de Desarrollo
10	Construcción puente vehicular vía los robles – Nereides del Municipio de Tumaco-Nariño	ODM 8 Desarrollo, Buen Gobierno y Cooperación	Este se relaciona con el ODM 8 ya que la construcción de de un puente vehicular hace referencia al desarrollo del comercio sobre todo para esta comunidad.	Cooperación Técnica	Proyectos de Desarrollo
11	Construcción puentes vehiculares y obras de arte sobre las vías los robles – Santa maría del Municipio de Tumaco- Nariño	ODM 8 Desarrollo, Buen Gobierno y Cooperación	Este se relaciona con el ODM 8 ya que la construcción de de un puente vehicular hace referencia al desarrollo del comercio sobre todo para esta comunidad.	Cooperación Técnica	Proyectos de Desarrollo
Análisis de objetivos del milenio con proyectos alcaldía con cooperación internacional años 2008-2011					
CA.	TITULO DEL PROYECTO	ODM UTILIZADO SEGUN PROYECTO	RELACION DE ODM CON CADA PROYECTO	TIPO DE COOPERACION	MODALIDAD DE COOPERACION
12	Incremento de la seguridad alimentaria mediante la producción de material vegetal y construcción de centros de beneficio en cacao en la ensenada de Tumaco Nariño.	ODM 1 Pobreza y Seguridad Alimentaria.	Este proyecto se relaciona con el ODM 1 ya que se basa en seguridad alimentaria y como se describe en el ODM1 el objetivo de este es Reducir a la mitad la pobreza extrema y el hambre, es una de las más prioritarias para el municipio ya que el hambre es una de las causales de tanta delincuencia.	Cooperación Técnica	Proyectos de Desarrollo
13	Establecimiento de franjas agroalimentarias en el consejo comunitario "rescate las varas", Tumaco Nariño	ODM 1 Pobreza y Seguridad Alimentaria.	Este proyecto se relaciona con el ODM 1 ya que también se trata de seguridad alimentaria y como se describe en el ODM1 el objetivo de este es Reducir a la mitad la pobreza extrema y el hambre, es una de las más prioritarias para el municipio ya que el hambre es una de las causales de tanta delincuencia.	Cooperación Técnica	Proyectos de Desarrollo
14	Incremento de la seguridad alimentaria mediante mejoramiento de cocotero en la ensenada de Tumaco.	ODM 1 Pobreza y Seguridad Alimentaria.	Este proyecto se relaciona con el ODM 1 ya que se basa en seguridad alimentaria y como se describe en el ODM1 el objetivo de este es Reducir a la mitad la pobreza extrema y el hambre, es una de las más prioritarias para el municipio ya que el hambre es una de las causales de tanta delincuencia.	Cooperación Técnica	Proyectos de Desarrollo
15	Modelo multimodal de atención en seguridad alimentaria en la ensenada de Tumaco.	ODM 1 Pobreza y Seguridad Alimentaria.	Este proyecto se relaciona con el ODM 1 ya que se basa en seguridad alimentaria y como se describe en el ODM1 el objetivo de este es Reducir a la mitad la pobreza extrema y el hambre, es una de las más prioritarias para el municipio ya que el hambre es una de las causales de tanta delincuencia.	Cooperación Técnica	Proyectos de Desarrollo
16	Estrategia de desarrollo alternativo municipio de Tumaco, ámbito de interacción Programa Adam – unido- acción social: proyecto Adam – monte bravo.	ODM 1 Pobreza y Seguridad Alimentaria.	Este proyecto se relaciona con el ODM 1 ya que se basa en seguridad alimentaria y como se describe en el ODM1 el objetivo de este es Reducir a la mitad la pobreza extrema y el hambre, es una de las más prioritarias para el municipio ya que el hambre es una de las causales de tanta delincuencia.	Cooperación Técnica	Proyectos de Desarrollo
17	Reconversión a cacao de áreas afectadas por pudrición de cogollo en palma en los consejos comunitarios rescate las varas y río rosario – municipio Tumaco.	ODM 1 Pobreza y Seguridad Alimentaria.	Aquí se tuvo en cuenta el ODM1 ya que el comercio de estos productos logrará mitigar las necesidades de estas comunidades a través de la reactivación del comercio de cacao.	Cooperación Técnica	Proyectos de Desarrollo
Análisis de objetivos del milenio con proyectos alcaldía con cooperación internacional años 2008-2011					
CA.	TITULO DEL PROYECTO	ODM UTILIZADO SEGUN PROYECTO	RELACION DE ODM CON CADA PROYECTO	TIPO DE COOPERACION	MODALIDAD DE COOPERACION
18	Ampliación de cobertura del programa Adam en los consejos comunitarios de Guajajo, Imbibi del Carmen, tabón dulce, tabón salado, acapa y veredas unidas en la ensenada de Tumaco, en los renglones productivos de cacao y coco.	ODM 1 Pobreza y Seguridad Alimentaria.	Se relaciona directamente con el ODM1, teniendo en cuenta la reducción de la pobreza a través de la reactivación del comercio de cacao y coco.	Cooperación Técnica	Proyectos de Desarrollo
19	Establecimiento de 440 hectáreas de cacao (Theobroma cacao) bajo diseños agroforestales en los corregimientos de Lorente y la guayacana, municipio de Tumaco- Nariño.	ODM 1 Pobreza y Seguridad Alimentaria.	Se relaciona directamente con el ODM1, teniendo en cuenta la reducción de la pobreza a través de la reactivación del comercio de cacao y coco.	Cooperación Técnica	Proyectos de Desarrollo
20	Apoyo integral al mejoramiento de cocotero en la ensenada de Tumaco Nariño.	ODM 1 Pobreza y Seguridad Alimentaria.	Se relaciona directamente con el ODM1, teniendo en cuenta la reducción de la pobreza a través de la reactivación del comercio de cacao y coco.	Cooperación Técnica	Proyectos de Desarrollo
21	Proyecto de vivienda de interés social rural Imbibi I y II.	ODM 7 Medio Ambiente y Saneamiento Básico	Este proyecto de vivienda se relaciona con el ODM7, ya que se tuvo en cuenta <u>Deficit cualitativo de vivienda, Deficit cuantitativo de vivienda</u> .	Cooperación Técnica	Proyectos de Desarrollo

Fuente: Esta Investigación.

13.4 CUMPLIMIENTO OPERATIVO DE LOS PROYECTOS DE ALCALDÍA CON COOPERACIÓN INTERNACIONAL AÑOS 2008-2011

Datos generales.

Cuadro 1. Proyecto hogar múltiple Tumaco

Nombre completo del proyecto	Mejoramiento de las condiciones de atención educativa y nutricional a niños y niñas menores de 6 años, mediante la construcción y puesta en funcionamiento de Hogar Múltiple comunitario del ICBF.
Nombre Corto	Hogar Múltiple Tumaco.
Ejecutores	USAID (OIM)
Fuentes de Financiamiento	Alcaldía Municipal de Tumaco, Instituto Colombiano de Bienestar Familiar -ICBF-
Duración total del proyecto	10 Meses.
Fecha de presentación	10/27/2009 5:22:00 AM Potencial
Código de Proyecto	NA-FP-0039
Tipo Documento Legal	Convenio
Responsable	Zoraida Martínez - Jefe de Proyecto
Participación Social	Impuesto

Costo del proyecto y financiación.

IDENTIFICACION DE LAS FUENTES DE FINANCIAMIENTO			Valor en COP\$			Valor en USD\$
Nombre	Clasificación	Tipo	Monetario	En especie	Total	
Alcaldía Municipal de Tumaco	Pública	Local	0	226,650,687	226,650,687	118,170.33
Instituto Colombiano de Bienestar Familiar -ICBF-	Pública	Nacional	0	84,990,950	84,990,950	44,312.28
USAID (OIM)	Pública	Agencias de Cooperación	0	1,264,187,998	1,264,187,998	659,117.83
		TOTAL		1,575,829,635	1,575,829,635	821,600.44

Resumen del presupuesto por componentes- incluyen todas las fuentes de financiamiento.

Componentes del programa	Valor en COP\$	Valor en USD\$
Educación	1,575,829,635	821,600.44
TOTAL	1,575,829,635	821,600.44

Resumen presupuesto por rubro (Subcategoría)-Incluye todas las fuentes de financiamiento.

Categoría	Subcategoría	Valor en COP\$	Valor en USD\$
Costos Directos	Construcción infraestructura	1,488,238,685	775,932.58
	Publicaciones y comunicaciones	1,000,000	521.38
Costos indirectos	Gastos Financieros	84,990,950	44,312.28
	Servicios Públicos	1,600,000	834.20
	TOTAL	1,575,829,635	821,600.44
US\$1=1925			

Meta de personas beneficiaria y cobertura.

Desplazados registrados	Desplazados no registrados	Otra población vulnerable (OPV)	Total Beneficiarios	Localización %	
				Rural	Urbano
50	0	70	120	0	100

Caracterización de la población beneficiaria.

Región		Etnia (%)			Sexo (%)		Edad (%)		
Dpto.	Municipio	AfroCol.	Indígena	Otra	H	M	Niño (0-14)	Joven(15-24)	Adulto(-25)
Nariño	Tumaco	85	0	15	48	52	100	0	0

Fuente: Esta investigación.

Cuadro 2. Proyecto hogar agrupado CRISTO REY ICBF

Datos generales.

Nombre completo del proyecto	Mejoramiento integral de las condiciones de atención educativa y nutricional a niños y niñas de primera infancia, mediante la construcción y puesta en funcionamiento del Hogar Agrupado Cristo Rey ICBF.
Nombre Corto	Hogar Agrupado Cristo Rey ICBF
Ejecutores	USAID (OIM)
Fuentes de Financiamiento	Alcaldía Municipal de Tumaco, Instituto Colombiano de Bienestar Familiar -ICBF-, Asociación Cristo Rey.
Duración total del proyecto	10 Meses
Fecha de presentación	11/12/2009 Aprobado
Código de Proyecto	NA-FP-0067
Tipo Documento Legal	Convenio
Responsable	Zoraida Martínez - Jefe de Proyecto
Participación Social	Consultado con la Comunidad.

Costo del proyecto y financiación.

IDENTIFICACION DE LAS FUENTES DE FINANCIAMIENTO			Valor en COP\$			Valor en USD\$
Nombre	Clasificación	Tipo	Monetario	En especie	Total	
USAID/OIM	Publica	Agencias de Cooperación	0	90.000.000	90.000.000	46.753,25
Alcaldía Municipal de Tumaco	Publica	Local	30.000.000	12.000.000	42.000.000	21.818,18
ICBF	Publica	Nacional	30.000.000	25.138.728	55.138.728	28.643,50
Asociación Cristo Rey	Privada	Organización de base	0	20.000.000	20.000.000	10.389,61
		TOTAL	60.000.000	147.138.728	207.138.728	107.604,53

Resumen del presupuesto por componentes- incluyen todas las fuentes de financiamiento.

Componentes del programa	Valor en COP\$	Valor en USD\$
Educación	163.280.400	84.820,99
Fort. Institucional y Comunitario	43.858.328	22.783,55
TOTAL	207.138.728	107.604,53

Resumen presupuesto por rubro (Subcategoría)-Incluye todas las fuentes de financiamiento.

Categoría	Subcategoría	Valor en COP\$	Valor en USD\$
Costos Directos	Construcción infraestructura	171.000.000	88.831,17
	Dotación Mobiliario	9.280.400	4.820,99
	Insumos	9.383.728	4.874,66
	Logística	505.800	262,75
	Recurso humano profesional y técnico	9.000.000	4.675,32
	Recurso humano no calificado	5.968.800	3.100,68
	Publicaciones y comunicaciones	1.000.000	519,48
Costos indirectos	Servicios públicos	1.000.000	519,48
	TOTAL	207.138.728	107.604,53
US\$1=1925			

Meta de personas beneficiaria y cobertura.

Desplazados registrados	Desplazados no registrados	Otra población vulnerable (OPV)	Total Beneficiarios	Localización %	
				Urbano	Rural
40	0	10	50	0	100

Caracterización de la población beneficiaria.

Región		Etnia (%)			Sexo (%)		Edad (%)		
Dpto.	Municipio	Afrodecendiente	Indígena	Otra	Hombre	Mujer	Niño(0-14)	Joven(15-24)	Adulto(-25)
Nariño	Tumaco	100	0	0	40	60	100	0	0

Fuente: Esta investigación.

Cuadro 3. Proyecto AUO Tumaco

Datos generales.

Nombre completo del proyecto	Fortalecimiento de la Unidad de Atención y Orientación de la Costa Pacifica Nariñense-Tumaco.
Nombre Corto	UAO Tumaco.
Ejecutores	Alcaldía Municipal de Tumaco
Fuentes de Financiamiento	Agencia Presidencial para la Acción Social y la Cooperación Internacional, USAID (OIM)
Duración total del proyecto	7
Fecha de presentación	9/23/2009 9:00:00 AM Aprobado
Código de Proyecto	NA-FP-0035
Tipo Documento Legal	Convenio
Responsable	Diana Medrano - Jefe de Proyecto
Participación Social	Impuesto

Costo del proyecto y financiación

IDENTIFICACION DE LAS FUENTES DE FINANCIAMIENTO			Valor en COP\$			Valor en USD\$
Nombre	Clasificación	Tipo	Monetario	En especie	Total	
Agencia Presidencial para la Acción Social y la Cooperación Internacional	Pública	Nacional	0	101,659,999	101,659,999	43,800.09
Alcaldía Municipal de Tumaco	Pública	Local	0	86,200,000	86,200,000	37,139.16
USAID (OIM)	Pública	Agencias de Cooperación	0	221,299,999	221,299,999	95,346.83
		TOTAL		409,159,998	409,159,998	176,286.08

Resumen del presupuesto por componentes- incluyen todas las fuentes de financiamiento.

Componentes del programa	Valor en COP\$	Valor en USD\$
Fort. Institucional y Comunitario	409,159,998	203,460.96
TOTAL	409,159,998	203,460.96

Resumen presupuesto por rubro (Subcategoría)-Incluye todas las fuentes de financiamiento.

Categoría	Subcategoría	Valor en COP\$	Valor en USD\$
Costos Directos	Dotación mobiliario	49,791,221	21,452.49
	Publicaciones y comunicaciones	6,066,060	2,613.55
	Recurso humano no calificado	12,000,000	5,170.19
	Recurso humano profesional y técnico	89,318,710	38,482.86
Costos indirectos	Papelería	6,500,000	2,800.52
	Servicios Públicos	2,400,000	1,034.04
	TOTAL	409,159,998	176,286.08
US\$1=1925			

Meta de personas beneficiaria y cobertura.

Desplazados registrados	Desplazados no registrados	Otra población vulnerable (OPV)	Funcionarios	Total Beneficiarios	Localización %	
					Urbano	Rural
0	0	0	8	8	0	100

Caracterización de la población beneficiaria.

Región		Etnia (%)			Sexo (%)		Edad (%)		
Dpto.	Municipio	Afrodecendientes	Indígena	Otra	Hombre	Mujer	Niño(0-14)	Joven(15-24)	Adulto (-25)
Nariño	Tumaco	80	0	20	20	80	0	0	100

Fuente: Esta investigación

Cuadro 4. Proyecto desarrollo integral Inguapí

Datos generales.

Nombre completo del proyecto	Seguridad alimentaria proyectos productivos y desarrollo comunitario para familias desplazadas y vulnerables asentadas en la urbanización Cristo Rey, vereda Inguapí del Guayabo (Tumaco-Nariño).
Nombre Corto	Desarrollo integral Inguapí.
Ejecutores	Fundación Laurel – FUNLAU
Fuentes de Financiamiento	Agencia Presidencial para la Acción Social y la Cooperación Internacional, USAID (OIM), Alcaldía Municipal de Tumaco, Asociación Cristo Rey
Duración total del proyecto	11 Meses
Fecha de presentación	11/4/2009 Aprobado
Código de Proyecto	NA-FP-0059
Tipo Documento Legal	Convenio
Responsable	Igor Enrique Rodríguez - Jefe de Proyecto
Participación Social	Consultado con la Comunidad

Costo del proyecto y financiación.

IDENTIFICACION DE LAS FUENTES DE FINANCIAMIENTO			Valor en COP\$			Valor en USD\$
Nombre	Clasificación	Tipo	Monetario	En especie	Total	
Agencia Presidencial para la Acción Social y la Cooperación Internacional	Pública	Nacional	32.000.000	0	32.000.000	16.623.38
Alcaldía Municipal de Tumaco	Pública	Local	33.999.999	0	33.999.999	17.662.34
Asociación Cristo Rey.	Privada	Organización de Base	0	11.180.000	11.180.000	5.807.79
Fundación Laurel-FUNLAU	Privada	ONG Colombia	0	7.492.000	7.492.000	3.891.95
USAID (OIM)	Pública	Agencias de Cooperación	301.247.734		301.247.734	156.492.33
		TOTAL	367.247.733	18.672.000	385.919.733	200.477.78
US\$1=1925						

Resumen del presupuesto por componentes- incluyen todas las fuentes de financiamiento.

Componentes del programa	Valor en COP\$	Valor en USD\$
Fort. Institucional y Comunitario	41.499.990	21.558.44
Generación de Ingresos	258.167.743	134.113.11
Seguridad alimentaria	86.252.000	44.806.23
TOTAL	385.919.733	200.477.78

Resumen presupuesto por rubro (Subcategoría)-Incluye todas las fuentes de financiamiento.

Categoría	Subcategoría	Valor en COP\$	Valor en USD\$
Costos Directos	Insumos	83.679.999	43.470.13
	Línea de base	13.643.744	7.087.66
	Logística	67.539.990	35.085.71
	Maquinaria y equipo	108.800.000	56.519.48
	Publicaciones y comunicaciones	7.400.000	3.844.16
	Recurso humano no calificado	11.180.000	5.807.79
	Recurso humano profesional y técnico	92.076.000	47.831.69
	Evaluación y monitoreo	1.600.000	831.17
	TOTAL	385.919.733	200.477.78
US\$1=1925			

Meta de personas beneficiaria y cobertura.

Desplazados registrados	Desplazados no registrados	Otra población vulnerable (OPV)	Funcionarios	Total Beneficiarios	Localización %	
					Urbano	Rural
600	0	168	0	768	100	0

Caracterización de la población beneficiaria.

Región		Etnia (%)			Sexo (%)		Edad (%)		
Dpto.	Municipio	AfroCol.	Indígena	Otra	Hombre	Mujer	Niño(0-14)	Joven(15-24)	Adulto(-25)
Nariño	Tumaco	70	0	30	45	55	0	30	60

Fuente: Esta investigación.

Cuadro 5. Proyecto rehabilitación de 200 hectáreas de cacao cc alto mira y frontera

Datos generales

Nombre completo del proyecto	Rehabilitación de 200 hectáreas de cacao bajo diseños agroforestales en el territorio del consejo comunitario alto mira y frontera, municipio de Tumaco departamento de Nariño.
Nombre Corto	
Ejecutores	FUPAD-ALCALDIA
Fuentes de Financiamiento	Alcaldía Municipal de Tumaco, Fupad
Duración total del proyecto	10 Meses
Fecha de presentación	02/11/2008 Aprobado
Código de Proyecto	CA-F-010-11-08
Tipo Documento Legal	Convenio
Responsable	Umata, Ing, Franco cesar Noguera
Participación Social	Consultado con la comunidad

Costo del proyecto y financiación.

IDENTIFICACION DE LAS FUENTES DE FINANCIAMIENTO			Valor en COP\$			Valor en USD\$
Nombre	Clasificación	Tipo	Monetario	En especie	Total	
Alcaldía Municipal de Tumaco	Pública	Local	19.553.322	0	19.553.322	10.157.57
FUPAD	Privada	ONG Colombia	1.275.553	0	1.275.553	662.614.71
		TOTAL	1.275.553.322	0	1.275.553.322	10.838.18
US\$1=1925						

Resumen del presupuesto por componentes- incluyen todas las fuentes de financiamiento.

Componentes del programa	Valor en COP\$	Valor en USD\$
Fort. Institucional y Comunitario	85.800.000	44.571.429
Generación de Ingresos	950.567.425	493.801.25
Seguridad alimentaria	239.185.897	124.252.41
TOTAL	1.275.553.322	10.838.18

Resumen presupuesto por rubro (Subcategoría)-Incluye todas las fuentes de financiamiento.

Categoría	Subcategoría	Valor en COP\$	Valor en USD\$
Costos Directos	Insumos	381.434.120	198.147.59
	Línea de base	50.931.232	26.457.78
	Logística	222.619.970	115.646.73
	Maquinaria y equipo	267.600.000	139.012.987
	Publicaciones y comunicaciones	8.400.000	4.363.63
	Recurso humano no calificado	43.540.000	22.618.18
	Recurso humano profesional y técnico	296.228.000	153.884.67
	Evaluación y monitoreo	4.800.000	2.493.506
	TOTAL	1.275.553.322	10.838.18
US\$1=1925			

Meta de personas beneficiaria y cobertura.

Desplazados registrados	Desplazados no registrados	Otra población vulnerable (OPV)	Funcionarios	Total Beneficiarios	Localización %	
					Rural	Urbano
0	0	2304	0	2304	100	0

Caracterización de la población beneficiaria.

Región		Etnia (%)			Sexo (%)		Edad (%)		
Dpto.	Municipio	AfroCol.	Indígena	Otra	Hombre	Mujer	Niño(0-14)	Joven(15-24)	Adulto(-25)
Nariño	Tumaco	210	0	90	135	165	0	90	180

Fuente: Esta investigación.

Datos generales.

Cuadro 6. Proyecto redes de conocimiento para el mejoramiento de la cultura de la evaluación en el aula

Nombre completo del proyecto	Redes de conocimiento para el Mejoramiento de la Cultura de la cultura de la evaluación en el aula.
Nombre Corto	
Ejecutores	Plan Internacional
Fuentes de Financiamiento	Alcaldía Municipal de Tumaco(secretaria de educación), Plan Internacional
Duración total del proyecto	8 Meses
Fecha de presentación	03/2010
Código de Proyecto	01- PU 4014 FY 2010
Tipo Documento Legal	Convenio
Responsable	Marta Espinosa
Participación Social	Impuesto

Costo del proyecto y financiación

IDENTIFICACION DE LAS FUENTES DE FINANCIAMIENTO			Valor en COP\$			Valor en USD\$
Nombre	Clasificación	Tipo	Monetario	En especie	Total	
Alcaldía Municipal de Tumaco(secretaria de educación)	Pública	Local	112.000.000	0	112.000.000	58.181.82
Plan Internacional	Publica	ONG Colombia	41.000.000	0	41.000.000	21.298.70
		TOTAL	153.000.000	0	153.000.000	79.480.52

Resumen del presupuesto por componentes- incluyen todas las fuentes de financiamiento.

Componentes del programa	Valor en COP\$	Valor en USD\$
Educación	153.000.000	79.480.52
TOTAL	153.000.000	79.480.52

Resumen presupuesto por rubro (Subcategoría)-Incluye todas las fuentes de financiamiento.

Categoría	Subcategoría	Valor en COP\$	Valor en USD\$
Costos Directos	Insumos	100.200.000	52.051.95
	Línea de base	23.000.000	11.948.05
	Logística	4.000.000	2.077.92
	Publicaciones y comunicaciones	1.000.000	519.48
	Recurso humano profesional y técnico	22.000.000	11.428.57
	Evaluación y monitoreo	2.800.000	1.454.54
	TOTAL	153.000.000	79.480.52
US\$1=1925			

Meta de personas beneficiaria y cobertura.

Desplazados registrados	Desplazados no registrados	Otra población vulnerable (OPV)	Funcionarios	Total Beneficiarios	Localización %	
					Rural	Urbano
0	0	840	0	840	33.3	66.7

Caracterización de la población beneficiaria.

Región		Etnia (%)			Sexo (%)		Edad (%)		
Dpto.	Municipio	AfroCol.	Indígena	Otra	Hombre	Mujer	Niño(0-14)	Joven(15-24)	Adulto(-25)
Nariño	Tumaco	0	0		0	0	52	788	0

Fuente: Esta investigación.

Cuadro 7. Proyecto construcción centro deportivo y recreativo san Luis robles del municipio de Tumaco-Nariño

Datos generales

Nombre completo del proyecto	Construcción centro deportivo y recreativo san Luis Robles del Municipio de Tumaco-Nariño
Nombre Corto	
Ejecutores	Asociación de jóvenes líderes para el desarrollo – ASOJOLID
Fuentes de Financiamiento	Alcaldía ,USAID, Comunidad
Duración total del proyecto	4 Meses
Fecha de presentación	25-06-2010 Aprobado
Código de Proyecto	FIS-763-G-367
Tipo Documento Legal	Convenio
Responsable	Sr, Franklin Rubén Cortes
Participación Social	Consultado con la comunidad

Costo del proyecto y financiación.

IDENTIFICACION DE LAS FUENTES DE FINANCIAMIENTO				
Nombre	Clasificación	Tipo	Pesos	Dólares
Alcaldía Municipal de Tumaco	Pública	Local	6.250.000	3,289
USAID(Programa ADAM)	Publica	ONG Colombia	335.334.549	176.492
Comunidad	Privada	Org. De base	2.114.802	1.113
		TOTAL	343.699.351	180.894

Resumen presupuesto por rubro (Subcategoría)-Incluye todas las fuentes de financiamiento.

Categoría	Subcategoría	Valor en COP\$
Costos Directos	Personal	55.493.472
	Prestaciones	33.943.562
	Equipo	
	Materiales y suministros	222.247.317
	Viajes	3.000.000
	Consultores y subcontratos(Recurso humano profesional y técnico, no calificado)	23.375.000
	Otros Costos directos	5.640.000
	TOTAL (COP\$)	343.699.351
	TOTAL(USD)	180.894
US\$1=1900		

Meta de personas beneficiaria y cobertura.

Desplazados registrados	Desplazados no registrados	Otra población vulnerable (OPV)	Funcionarios	Total Beneficiarios	Localización %	
					Rural	Urbano
0	0	4100	0	4100	100	0

Caracterización de la población beneficiaria.

Región		Etnia (%)			Sexo (%)		Edad (%)		
Dpto.	Municipio	AfroCol.	Indígena	Otra	Hombre	Mujer	Niño(0-14)	Joven(15-24)	Adulto(-25)
Nariño	Tumaco	4100	0	0	2132	1968	0	0	0

Fuente: Esta investigación.

Datos generales.

Cuadro 8. Proyecto construcción puentes peatonales sobre la vía los robles – banco las varas- san Vicente.

Nombre completo del proyecto	Construcción puentes peatonales sobre la vía los robles – Banco las varas- San Vicente del municipio de Tumaco, Departamento de Nariño
Nombre Corto	
Ejecutores	CORPOTEVA
Fuentes de Financiamiento	Municipio de Tumaco, Comunidad, USAID (ARD Transición)
Duración total del proyecto	4 Meses
Fecha de presentación	29-05-2010
Código de Proyecto	FIS-738-G-362
Tipo Documento Legal	Convenio
Responsable	Gustavo Adolfo Mindineros
Participación Social	Consultado con la comunidad

Costo del proyecto y financiación.

IDENTIFICACION DE LAS FUENTES DE FINANCIAMIENTO				
Nombre	Clasificación	Tipo	Pesos	Dólares
Municipio de Tumaco	Pública	Local	3.000.000	1.579
USAID(ARD Transición)	Publica	ONG Colombia	67.411.856	35.480
Comunidad	Privada	Org. De base	4.537.049	2.388
		TOTAL	74.948.905	39.447

Resumen presupuesto por rubro (Subcategoría)-Incluye todas las fuentes de financiamiento.

Categoría	Subcategoría	Valor en COP\$
Costos Directos	Personal	7.004.673
	Prestaciones	3.003.603
	Equipo	
	Materiales y suministros	47.131.662
	Viajes	1.000.000
	Consultores y subcontratos (Recurso humano profesional y técnico, no calificado)	11.600.000
	Otros Costos directos	5.208.967
	TOTAL (COP\$)	74.948.905
	TOTAL(USD)	39.447
US\$1=1900		

Meta de personas beneficiaria y cobertura.

Desplazados registrados	Desplazados no registrados	Otra población vulnerable (OPV)	Funcionarios	Total Beneficiarios	Localización %	
					Rural	Urbano
0	0	3764	0	3764	100	0

Caracterización de la población beneficiaria.

Región		Etnia (%)			Sexo (%)		Edad (%)		
Dpto.	Municipio	AfroCol.	Indígena	Otra	Hombre	Mujer	Niño(0-14)	Joven(15-24)	Adulto(-25)
Nariño	Tumaco	3764	0	0	1957	1807	0	0	0

Fuente: esta investigación.

Cuadro 9. Proyecto adecuación y reforestación tramos del camino entre las veredas san Luis robles y santa maría.

Datos generales.

Nombre completo del proyecto	Adecuación y reforestación tramos del camino entre las veredas San Luis Robles y Santa María en el Municipio de Tumaco _Nariño
Nombre Corto	
Ejecutores	Asociación de Agricultores Unidos el Esfuerzo
Fuentes de Financiamiento	Municipio de Tumaco, Comunidad, Ecopetrol, USAID(Programa ADAM)
Duración total del proyecto	2 Meses
Fecha de presentación	02-08-2011
Código de Proyecto	TRANSICION –FIS-772-G-368
Tipo Documento Legal	Convenio
Responsable	Nebil Gilberto Preciado Orobio
Participación Social	Consultado con la comunidad

Costo del proyecto y financiación.

IDENTIFICACION DE LAS FUENTES DE FINANCIAMIENTO				
Nombre	Clasificación	Tipo	Pesos	Dólares
Municipio de Tumaco	Pública	Local	2.500.000	1.316
USAID(ARD Transición)	Publica	ONG Colombia	82.357.035	43.346
Comunidad	Privada	Org. De base	3.876.771	2.040
Ecopetrol	Mixta	Nacional	144.000.000	75.789
		TOTAL	232.733.806	122.491

Resumen presupuesto por rubro (Subcategoría)-Incluye todas las fuentes de financiamiento.

Categoría	Subcategoría	Valor en COP\$
Costos Directos	Personal	20.928.633
	Prestaciones	10.742.573
	Equipo	
	Materiales y suministros	49.787.500
	Viajes	
	Consultores y subcontratos(Recurso humano profesional y técnico, no calificado)	4.100.000
	Otros Costos directos	147.175.000
	TOTAL (COP\$)	232.733.806
	TOTAL(USD)	122.491
US\$1=1900		

Meta de personas beneficiaria y cobertura.

Desplazados registrados	Desplazados no registrados	Otra población vulnerable (OPV)	Funcionarios	Total Beneficiarios	Localización %	
					Rural	Urbano
0	0	4140	0	4140	100	0

Caracterización de la población beneficiaria.

Región		Etnia (%)			Sexo (%)		Edad (%)		
Dpto.	Municipio	AfroCol.	Indígena	Otra	Hombres	Mujeres	Niño(0-14)	Joven(15-24)	Adulto(-25)
Nariño	Tumaco	4140	0	0	2.121	2.019	1610	0	0

Fuente: Esta investigación.

Datos generales.

Cuadro 10. Proyecto construcción puente vehicular vía los robles – Neretes

Nombre completo del proyecto	Construcción puente vehicular vía los robles – Neretes del Municipio de Tumaco-Nariño
Nombre Corto	
Ejecutores	Asociación de Usuarios Pro acueducto y residuo
Fuentes de Financiamiento	Municipio de Tumaco, Comunidad, Ecopetrol, USAID(Programa ADAM)
Duración total del proyecto	4 Meses
Fecha de presentación	29-05-2010
Código de Proyecto	TRANSICION –FIS-742-G-363
Tipo Documento Legal	Convenio
Responsable	Reemberto Arboleda Ceballos
Participación Social	Consultado con la comunidad

Costo del proyecto y financiación.

IDENTIFICACION DE LAS FUENTES DE FINANCIAMIENTO				
Nombre	Clasificación	Tipo	Pesos	Dólares
Alcaldia de Tumaco	Pública	Local	5.000.000	2.632
USAID(Transición)	Publica	ONG Colombia	75.007.886	39.478
Comunidad	Privada	Org. De base	3.526.092	1.586
		TOTAL	83.533.978	43.965

Resumen presupuesto por rubro (Subcategoría)-Incluye todas las fuentes de financiamiento.

Categoría	Subcategoría	Valor en COP\$
Costos Directos	Personal	11.036.157
	Prestaciones	6.721.889
	Equipo	
	Materiales y suministros	38.929.672
	Viajes	1.200.000
	Consultores y subcontratos(Recurso humano profesional y técnico, no calificado)	18.600.000
	Otros Costos directos	7.046.260
	TOTAL (COP\$)	83.533.978
	TOTAL(USD)	43.965
US\$1=1900		

Meta de personas beneficiaria y cobertura.

Desplazados registrados	Desplazados no registrados	Otra población vulnerable (OPV)	Funcionarios	Total Beneficiarios	Localización %	
					Rural	Urbano
0	0	4100	0	4100	100	0

Caracterización de la población beneficiaria.

Región		Etnia (%)			Sexo (%)		Edad (%)		
Dpto.	Municipio	AfroCol.	Indígena	Otra	Hombre	Mujer	Niño(0-14)	Joven(15-24)	Adulto(-25)
Nariño	Tumaco	4100	0	0	2132	1968	0	0	0

Fuente: Esta investigación.

Datos generales.

Cuadro 11. Proyecto construcción puentes vehiculares y obras de arte sobre las vías los robles – santa maría

Nombre completo del proyecto	Construcción puentes vehiculares y obras de arte sobre las vías los robles – Santa maría del Municipio de Tumaco- Nariño
Nombre Corto	
Ejecutores	Asociación de Agricultores Unidos el Esfuerzo Barrio Nueva Creación
Fuentes de Financiamiento	Municipio de Tumaco, Comunidad, USAID(Programa ADAM)
Duración total del proyecto	4 Meses
Fecha de presentación	27-05-2010
Código de Proyecto	TRANSICION –FIS-743-G-360
Tipo Documento Legal	Convenio
Responsable	Nebil Preciado.
Participación Social	Consultado con la comunidad

Costo del proyecto y financiación.

IDENTIFICACION DE LAS FUENTES DE FINANCIAMIENTO				
Nombre	Clasificación	Tipo	Pesos	Dólares
Alcaldía de Tumaco	Pública	Local	8.000.000	4.211
USAID(Transición)	Publica	ONG Colombia	161.981.003	85.253
Comunidad	Privada	Org. De base	7.258.641	3.820
		TOTAL	177.239.644	93.284

Resumen presupuesto por rubro (Subcategoría)-Incluye todas las fuentes de financiamiento.

Categoría	Subcategoría	Valor en COP\$
Costos Directos	Personal	26.521.496
	Prestaciones	15.045.694
	Equipo	
	Materiales y suministros	89.022.454
	Viajes	1.600.000
	Consultores y subcontratos(Recurso humano profesional y técnico, no calificado)	33.500.000
	Otros Costos directos	11.550.000
	TOTAL (COP\$)	177.239.644
	TOTAL(USD)	93.284
US\$1=1900		

Meta de personas beneficiaria y cobertura.

Desplazados registrados	Desplazados no registrados	Otra población vulnerable (OPV)	Funcionarios	Total Beneficiarios	Localización %	
					Rural	Urbano
0	0	4140	0	4140	100	0

Caracterización de la población beneficiaria.

Región		Etnia (%)			Sexo (%)		Edad (%)		
Dpto.	Municipio	AfroCol.	Indígena	Otra	Hombre	Mujer	Niño(0-14)	Joven(15-24)	Adulto(-25)
Nariño	Tumaco	4140	0	0	2121	2019	0	0	0

Fuente: Esta investigación.

Cuadro 12. Proyecto incremento de la seguridad alimentaria mediante la producción de material vegetal y construcción de centros de beneficio en cacao en la ensenada de Tumaco

Datos generales.

Nombre completo del proyecto	Incremento de la seguridad alimentaria mediante la producción de material vegetal y construcción de centros de beneficio en cacao en la ensenada de Tumaco Nariño.
Ejecutores	Recompas
Fuentes de Financiamiento	USAID(Programa ADAM)
Duración total del proyecto	4 Meses
Fecha de presentación	02-2010
Código de Proyecto	TRANSICION –ADAM-681
Tipo Documento Legal	Convenio
Responsable	Federman Tenorio
Participación Social	Consultado con la comunidad

Costo del proyecto y financiación.

IDENTIFICACION DE LAS FUENTES DE FINANCIAMIENTO			Valor en COP\$		
Nombre	Clasificación	Tipo	Monetario	En especie	Total
Alcaldía Municipal de Tumaco	Pública	Local	0	Acompañamiento	0
USAID(ADAM)	Publica	ONG Colombia	474'251.685	0	474'251.685
		TOTAL	474'251.685		
		TOTAL US\$	249.606		249.606

Resumen del presupuesto por componentes- incluyen todas las fuentes de financiamiento.

Componentes del programa	Valor en COP\$	Valor en USD\$
Fort. Institucional y Comunitario	62.455.880	32.871.52
Generación de Ingresos	287.267.883	151.193.62
Seguridad alimentaria	124.527.922	65.541.01
TOTAL	474'251.685	249.606

Resumen presupuesto por rubro (Subcategoría)-Incluye todas las fuentes de financiamiento.

Categoría	Subcategoría	Valor en COP\$	Valor en USD\$
Costos Directos	Insumos	103.162.749	54.296.18
	Línea de base	24.685.119	12.992.17
	Logística	78.581.365	41.358.61
	Maquinaria y equipo	119.841.375	63.074.41
	Publicaciones y comunicaciones	18.441.375	9.705.99
	Recurso humano no calificado	22.221.375	11.695.46
	Recurso humano profesional y técnico	103.117.375	54.272.30
	Evaluación y monitoreo	2.600.000	1.368.42
	TOTAL	474'251.685	249.606
US\$1=1900			

Meta de personas beneficiaria y cobertura.

Desplazados registrados	Desplazados no registrados	Otra población vulnerable (OPV)	Funcionarios	Total Beneficiarios	Localización %	
					Rural	Urbano
0	0	1280	0	1280	100	0

Caracterización de la población beneficiaria.

Región		Etnia (%)			Sexo (%)		Edad (%)		
Dpto.	Municipio	AfroCol.	Indígena	Otra	Hombre	Mujer	Niño(0-14)	Joven(15-24)	Adulto(-25)
Nariño	Tumaco	1280	0	0	0	0	0	0	0

Fuente: Esta investigación.

Datos generales.

Cuadro 13. Proyecto establecimiento de franjas agroalimentarias en el consejo comunitario “rescate las varas”

Nombre completo del proyecto	Establecimiento de franjas agroalimentarias en el consejo comunitario “rescate las varas”, Tumaco Nariño
Ejecutores	Consejo Comunitario Rescate Las Varas
Fuentes de Financiamiento	Productores, USAID(Programa ADAM)
Duración total del proyecto	4 Meses
Fecha de presentación	02-2010
Código de Proyecto	TRANSICION –ADAM-682
Tipo Documento Legal	Convenio
Responsable	Wilfrido Landa
Participación Social	Consultado con la comunidad

Costo del proyecto y financiación.

IDENTIFICACION DE LAS FUENTES DE FINANCIAMIENTO			Valor en COP\$		
Nombre	Clasificación	Tipo	Monetario	En especie	Total
Alcaldía Municipal de Tumaco	Pública	Local	0	Acompañamiento	0
USAID(ADAM)	Publica	ONG Colombia	1'149.742.254	0	1'149.742.254
Productores	Privado	Org de base	100'480.000		100'480.000
		TOTAL	1.250'222.254		1.250'222.254
		TOTAL US\$	625.111	0	625.111

Resumen del presupuesto por componentes- incluyen todas las fuentes de financiamiento.

Componentes del programa	Valor en COP\$	Valor en USD\$
Fort. Institucional y Comunitario	194.911.760	102.585.14
Generación de Ingresos	674.535.766	355.018.82
Seguridad alimentaria	380.819.728	200.431.44
TOTAL	1.250'222.254	625.111

Resumen presupuesto por rubro (Subcategoría)-Incluye todas las fuentes de financiamiento.

Categoría	Subcategoría	Valor en COP\$	Valor en USD\$
Costos Directos	Insumos	325.536.505	171.335.00
	Línea de base	64.181.309	33.779.64
	Logística	178.991.765	94.206.19
	Maquinaria y equipo	311.587.575	163.993.46
	Publicaciones y comunicaciones	29.555.800	15.555.68
	Recurso humano no calificado	66.664.125	35.086.38
	Recurso humano profesional y técnico	268.105.175	141.107.99
	Evaluación y monitoreo	5.600.000	2.947.37
	TOTAL	1.250'222.254	625.111
US\$1=1900			

Meta de personas beneficiaria y cobertura.

Desplazados registrados	Desplazados no registrados	Otra población vulnerable (OPV)	Funcionarios	Total Beneficiarios	Localización %	
					Rural	Urbano
0	0	5024	0	5024	100	0

Caracterización de la población beneficiaria.

Región		Etnia (%)			Sexo (%)		Edad (%)		
Dpto.	Municipio	AfroCol.	Indígena	Otra	Hombre	Mujer	Niño(0-14)	Joven(15-24)	Adulto(-25)
Nariño	Tumaco	5024	0	0	0	0	0	0	0

Fuente: Esta investigación.

Cuadro 14. Proyecto incremento de la seguridad alimentaria mediante mejoramiento de cocotero en la ensenada de Tumaco

Datos generales.

Nombre completo del proyecto	Incremento de la seguridad alimentaria mediante mejoramiento de cocotero en la ensenada de Tumaco.
Ejecutores	Consejo Comunitario Recuerdo de Nuestros Ancestros del río Mejicano
Fuentes de Financiamiento	Productores, USAID(Programa ADAM)
Duración total del proyecto	4 Meses
Fecha de presentación	02-2010Aprobado
Código de Proyecto	TRANSICION –ADAM-683
Tipo Documento Legal	Convenio
Responsable	
Participación Social	Consultado con la comunidad

Costo del proyecto y financiación.

IDENTIFICACION DE LAS FUENTES DE FINANCIAMIENTO			Valor en COP\$		
Nombre	Clasificación	Tipo	Monetario	En especie	Total
Alcaldía Municipal de Tumaco	Pública	Local	0	Acompañamiento	0
USAID(ADAM)	Publica	ONG Colombia	999'075.386	0	999'075.386
Productores	Privada	Org, de base	649'450.000		649'450.000
		TOTAL	1.648'525.386		1.648'525.386
		TOTAL US\$	824.263	0	824.263

Resumen del presupuesto por componentes- incluyen todas las fuentes de financiamiento.

Componentes del programa	Valor en COP\$	Valor en USD\$
Fort. Institucional y Comunitario	295.900.750	155.737.24
Generación de Ingresos	794.500.790	418.158.31
Seguridad alimentaria	558.123.846	293.749.39
TOTAL	1.648'525.386	824.263

Resumen presupuesto por rubro (Subcategoría)-Incluye todas las fuentes de financiamiento.

Categoría	Subcategoría	Valor en COP\$	Valor en USD\$
Costos Directos	Insumos	495.433.056	260.754.24
	Línea de base	113.969.201	59.983.79
	Logística	198.771.700	104.616.68
	Maquinaria y equipo	359.550.545	189.237.13
	Publicaciones y comunicaciones	39.555.800	20.818.84
	Recurso humano no calificado	116.452.017	61.290.54
	Recurso humano profesional y técnico	317.893.067	167.312.14
	Evaluación y monitoreo	6.900.000	3.631.58
	TOTAL	1.648'525.386	824.263
US\$1=1900			

Meta de personas beneficiaria y cobertura.

Desplazados registrados	Desplazados no registrados	Otra población vulnerable (OPV)	Funcionarios	Total Beneficiarios	Localización %	
					Rural	Urbano
0	0	3312	0	3312	100	0

Caracterización de la población beneficiaria.

Región		Etnia (%)			Sexo (%)		Edad (%)		
Dpto.	Municipio	AfroCol.	Indígena	Otra	Hombre	Mujer	Niño(0-14)	Joven(15-24)	Adulto(-25)
Nariño	Tumaco	3312	0	0	0	0	0	0	0

Fuente: Esta investigación.

Cuadro 15. Proyecto modelo multimodal de atención en seguridad alimentaria en la ensenada de Tumaco.

Datos generales.

Nombre completo del proyecto	Modelo multimodal de atención en seguridad alimentaria en la ensenada de Tumaco
Ejecutores	PASTORAL SOCIAL DE LA DIOCESIS DE TUMACO
Fuentes de Financiamiento	Municipio de Tumaco, USAID(Programa ADAM)
Duración total del proyecto	4 Meses
Fecha de presentación	02-2010
Código de Proyecto	TRANSICION –ADAM-684
Tipo Documento Legal	Convenio
Responsable	
Participación Social	Consultado con la comunidad

Costo del proyecto y financiación.

IDENTIFICACION DE LAS FUENTES DE FINANCIAMIENTO			Valor en COP\$		
Nombre	Clasificación	Tipo	Monetario	En especie	Total
Alcaldía Municipal de Tumaco	Pública	Local	0	Acompañamiento	0
USAID(ADAM)	Publica	ONG Colombia	926'374.973	0	926'374.973
Productor	Privada	Org de base	57'520.000	0	57'520.000
		TOTAL	983'894.973	0	983'894.973
		TOTAL US\$	517.840	0	517.840

Resumen presupuesto por rubro (Subcategoría)-Incluye todas las fuentes de financiamiento.

Categoría	Subcategoría	Valor en COP\$	Valor en USD\$
Costos Directos	Insumos	330.164.700	173.770.89
	Línea de base	55.680.210	29.305.37
	Logística	98.583.478	51.886.04
	Maquinaria y equipo	189.890.210	99.942.22
	Publicaciones y comunicaciones	24.449.212	12.868.00
	Recurso humano no calificado	65.800.375	34.631.78
	Recurso humano profesional y técnico	213.726.788	112.487.78
	Evaluación y monitoreo	5.600.000	2.947.37
	TOTAL	983'894.973	517.840
US\$1=1900			

Meta de personas beneficiaria y cobertura.

Desplazados registrados	Desplazados no registrados	Otra población vulnerable (OPV)	Funcionarios	Total Beneficiarios	Localización %	
					Rural	Urbano
0	0	4636	0	4636	100	0

Caracterización de la población beneficiaria.

Región		Etnia (%)			Sexo (%)		Edad (%)		
Dpto.	Municipio	AfroCol.	Indígena	Otra	Hombre	Mujer	Niño(0-14)	Joven(15-24)	Adulto(-25)
Nariño	Tumaco	4636	0	0	0	0	0	0	0

Fuente: Esta investigación.

Cuadro 16. Proyecto ADAM-MONTEBRAVO.

Datos generales

Nombre completo del proyecto	Estrategia de Desarrollo Alternativo municipio de Tumaco, ámbito de interacción Programa ADAM – UNDC- Acción Social: Proyecto ADAM – MONTEBRAVO.
Ejecutores	Consejos Comunitarios: Unión del Río Chagüí y El Recuerdo de Nuestros Ancestros Río Mejicano.
Fuentes de Financiamiento	Comunidad, USAID(Programa ADAM), otros
Fecha de presentación	02-2010
Código de Proyecto	TRANSICION –ADAM-MONTEBRAVO
Tipo Documento Legal	Convenio
Participación Social	Consultado con la comunidad

Costo del proyecto y financiación.

IDENTIFICACION DE LAS FUENTES DE FINANCIAMIENTO			Valor en COP\$		
Nombre	Clasificación	Tipo	Monetario	Otro	Total
Alcaldía Municipal de Tumaco	Pública	Local	0	Acompañamiento	
Comunidad	Privada	Org. de base	1.484.728.800	0	1.484.728.800
USAID(ADAM)	Publica	ONG Colombia	3.269.019.353	0	3.269.019.353
Otros			2.539.532.540	0	2.539.532.540
		TOTAL	7.293.280.693		7.293.280.693
		TOTAL US\$	3.838.568.78		3.838.568.78

Meta de personas beneficiaria y cobertura.

Desplazados registrados	Desplazados no registrados	Otra población vulnerable (OPV)	Funcionarios	Total Beneficiarios	Localización %	
					Rural	Urbano
0	0	2212	0	2212	100	0

Caracterización de la población beneficiaria.

Región		Etnia (%)			Sexo (%)		Edad (%)		
Dpto.	Municipio	AfroCol.	Indígena	Otra	Hombre	Mujer	Niño(0-14)	Joven(15-24)	Adulto(-25)
Nariño	Tumaco	2212	0	0	0	0	0	0	0

Fuente: Esta investigación.

Cuadro 17. Proyecto reconversión a cacao de áreas afectadas por pudrición de cogollo en palma en los cc rescate las varas y río rosario

Datos generales.

Nombre completo del proyecto	Reconversión a cacao de áreas afectadas por pudrición de cogollo en palma en los consejos comunitarios rescate las varas y río rosario - municipio Tumaco.
Ejecutores	Consejo Comunitario: Unión del Río Rosario.
Fuentes de Financiamiento	Comunidad, USAID(Programa ADAM), Otros.
Duración total del proyecto	6 Meses
Fecha de presentación	02-2010Aprobado
Código de Proyecto	ROSARIO – LAS VARAS
Tipo Documento Legal	Convenio
Participación Social	Consultado con la comunidad

Costo del proyecto y financiación.

IDENTIFICACION DE LAS FUENTES DE FINANCIAMIENTO			Valor en COP\$		
Nombre	Clasificación	Tipo	Monetario	Otro	Total
Alcaldía Municipal de Tumaco	Pública	Local	0	Acompañamiento	0
Comunidad	Privada	Org. de base	969.584.760	0	969.584.760
USAID(ADAM)	Publica	ONG Colombia	568,733,797	0	568,733,797
Otros	Privadas	Nacional	709.169.364		
		TOTAL	2.247.487.921		2.247.487.921
		TOTAL US\$	1.182.888.38		1.182.888.38

Meta de personas beneficiaria y cobertura.

Desplazados registrados	Desplazados no registrados	Otra población vulnerable (OPV)	Funcionarios	Total Beneficiarios	Localización %	
					Rural	Urbano
0	0	1532	0	1532	100	0

Caracterización de la población beneficiaria.

Región		Etnia (%)			Sexo (%)		Edad (%)		
Dpto.	Municipio	AfroCol.	Indígena	Otra	Hombre	Mujer	Niño(0-14)	Joven(15-24)	Adulto(-25)
Nariño	Tumaco	1532	0	0	0	0	0	0	0

Fuente: Esta investigación.

Cuadro 18. Proyecto ampliación de cobertura del programa ADAM Datos generales.

Nombre completo del proyecto	Ampliación de cobertura del programa Adam en los consejos comunitarios de Gualajo, Imbilpí del Carmen, tablón dulce, tablón salado, acapa y veredas unidas en la ensenada de Tumaco, en los renglones productivos de cacao y coco.
Ejecutores	Recompas
Fuentes de Financiamiento	Municipio de Tumaco, USAID(Programa ADAM)
Duración total del proyecto	5 Meses
Fecha de presentación	02-2010
Código de Proyecto	Recompas
Tipo Documento Legal	Convenio
Participación Social	Consultado con la comunidad

Costo del proyecto y financiación.

IDENTIFICACION DE LAS FUENTES DE FINANCIAMIENTO			Valor en COP\$		
Nombre	Clasificación	Tipo	Monetario	Otro	Total
Alcaldía Municipal de Tumaco	Pública	Local	0	Acompañamiento	
Comunidad	Privada	Org. de base	1.462.560.008		1.462.560.008
USAID(ADAM)	Publica	ONG Colombia	2.952.139.693		2.952.139.693
Otros	Privado	Nacional	240.000.000		240.000.000
		TOTAL	4,654,699,701		4,654,699,701
		TOTAL US\$	2.449.842		2.449.842

Meta de personas beneficiaria y cobertura.

Desplazados registrados	Desplazados no registrados	Otra población vulnerable (OPV)	Funcionarios	Total Beneficiarios	Localización %	
					Rural	Urbano
0	0	4280	0	4280	100	0

Caracterización de la población beneficiaria.

Región		Etnia (%)			Sexo (%)		Edad (%)		
Dpto.	Municipio	AfroCol.	Indígena	Otra	Hombre	Mujer	Niño(0-14)	Joven(15-24)	Adulto(-25)
Nariño	Tumaco	4280	0	0	0	0	0	0	0

Fuente: Esta investigación.

Cuadro 19. Proyecto establecimiento de 440 hectáreas de cacao en los corregimientos de Llorente y la guayacana

Datos generales.

Nombre completo del proyecto	Establecimiento de 440 hectáreas de cacao (theobroma cacao) bajo diseños agroforestales en los corregimientos de Llorente y la guayacana, municipio de Tumaco- Nariño
Ejecutores	Asociación de Agricultores de la zona de Llorente – AGROLLORENTE.
Fuentes de Financiamiento	Comunidad, USAID(Programa ADAM), Otros
Duración total del proyecto	6 Meses
Fecha de presentación	02-2010
Código de Proyecto	Recompas
Tipo Documento Legal	Convenio
Participación Social	Consultado con la comunidad

Costo del proyecto y financiación.

IDENTIFICACION DE LAS FUENTES DE FINANCIAMIENTO			Valor en COP\$		
Nombre	Clasificación	Tipo	Monetario	Otro	Total
Alcaldía Municipal de Tumaco	Pública	Local	0	Acompañamiento	
Comunidad	Privada	Org. de base	1.420.056.000		1.420.056.000
USAID(ADAM)	Publica	ONG Colombia	874.632.305		874.632.305
Otros	Privado	Nacional	578.116.797		578.116.797
		TOTAL	2,872,805,102		2,872,805,102
		TOTAL US\$	1.512.002.68		1.512.002.68

Meta de personas beneficiaria y cobertura.

Desplazados registrados	Desplazados no registrados	Otra población vulnerable (OPV)	Funcionarios	Total Beneficiarios	Localización %	
					Rural	Urbano
0	0	800	0	800	100	0

Caracterización de la población beneficiaria.

Región		Etnia (%)			Sexo (%)		Edad (%)		
Dpto.	Municipio	AfroCol.	Indígena	Otra	Hombre	Mujer	Niño(0-14)	Joven(15-24)	Adulto(-25)
Nariño	Tumaco	800	0	0	0	0	0	0	0

Fuente: Esta investigación.

Cuadro 20. Proyecto apoyo integral al mejoramiento de cocotero en la ensenada de Tumaco Nariño

Datos generales.

Nombre completo del proyecto	apoyo integral al mejoramiento de cocotero en la ensenada de Tumaco Nariño
Ejecutores	Cooperativa multiactiva agropecuaria del pacífico Ltda. - Coagropacifico
Fuentes de Financiamiento	Comunidad, USAID (Programa ADAM).
Duración total del proyecto	8 Meses.
Fecha de presentación	02-2010
Código de Proyecto	Recompas
Tipo Documento Legal	Convenio
Participación Social	Consultado con la comunidad

Costo del proyecto y financiación.

IDENTIFICACION DE LAS FUENTES DE FINANCIAMIENTO			Valor en COP\$		
Nombre	Clasificación	Tipo	Monetario	Otro	Total
Alcaldía Municipal de Tumaco	Pública	Local	0	Acompañamiento	0
Comunidad	Privada	Org. de base	1.806.000.000	0	1.806.000.000
USAID(ADAM)	Publica	ONG Colombia	7,664,525,148	0	7,664,525,148
Otros	Privado	Nacional	0	0	0
		TOTAL	9,470,525,148	0	9,470,525,148
		TOTAL US\$	4.984.486.92	0	4.984.486.92

Meta de personas beneficiaria y cobertura.

Desplazados registrados	Desplazados no registrados	Otra población vulnerable (OPV)	Funcionarios	Total Beneficiarios	Localización %	
					Rural	Urbano
0	0	1880	0	1880	100	0

Caracterización de la población beneficiaria.

Región		Etnia (%)			Sexo (%)		Edad (%)		
Dpto.	Municipio	AfroCol.	Indígena	Otra	Hombre	Mujer	Niño(0-14)	Joven(15-24)	Adulto(-25)
Nariño	Tumaco	1880	0	0	0	0	0	0	0

Fuente: Esta investigación.

Cuadro 21. Proyecto de vivienda de interés social rural Imbilí i y ii Datos generales.

Nombre completo del proyecto	Proyecto de vivienda de interés social rural Imbilí I y II
Ejecutores	Acción Social.
Fuentes de Financiamiento	USAID – OIM, MINISTERIO DE AGRICULTURA - BANCO AGRARIO, ACCION SOCIAL, ADMINISTRACION MUNICIPAL, USAID - ARD – ADAM, COMUNIDAD, PLAN INTERNACIONAL.
Duración total del proyecto	3 Meses
Tipo Documento Legal	Convenio
Responsable	Román Mora Insuasti.
Participación Social	Consultado con la comunidad

Costo del proyecto y financiación

IDENTIFICACION DE LAS FUENTES DE FINANCIAMIENTO			Valor en COP\$		
Nombre	Clasificación	Tipo	Monetario	Otro	Total
Alcaldía municipal de Tumaco	Pública	Local	204.800.000,00	0	204.800.000,00
Comunidad	Privada	Org. de base	176.749.714,00	0	176.749.714,00
USAID(ARD/ADAM)	Publica	ONG Colombia	204.800.000,00	0	204.800.000,00
USAID/OIM	Publica	ONG	233.117.940,00	0	233.117.940,00
ACCION SOCIAL	Publica		1.336.227.840,00	0	1.336.227.840,00
Plan Internacional	Publica	ONG	110.605.100,00	0	110.605.100,00
Ministerio de agricultura/Banco Agrario	Publica		1.336.227.840,00	0	1.336.227.840,00
		TOTAL	3.742.580.289,73		3.742.580.289,73
		TOT. US\$	1.969.779.09		1.969.779.09

Meta de personas beneficiaria y cobertura.

Desplazados registrados	Desplazados no registrados	Otra población vulnerable (OPV)	Funcionarios	Total Beneficiarios	Localización %	
					Rural	Urbano
142	0	50		768	100	0

Caracterización de la población beneficiaria.

Región		Etnia (%)			Sexo (%)		Edad (%)		
Dpto.	Municipio	Afrdescendientes	Indígena	Otra	Hombre	Mujer	Niño(0-14)	Joven(15-24)	Adulto(25-64)
Nar.	Tumaco	691	0	77	0	0	0	0	0

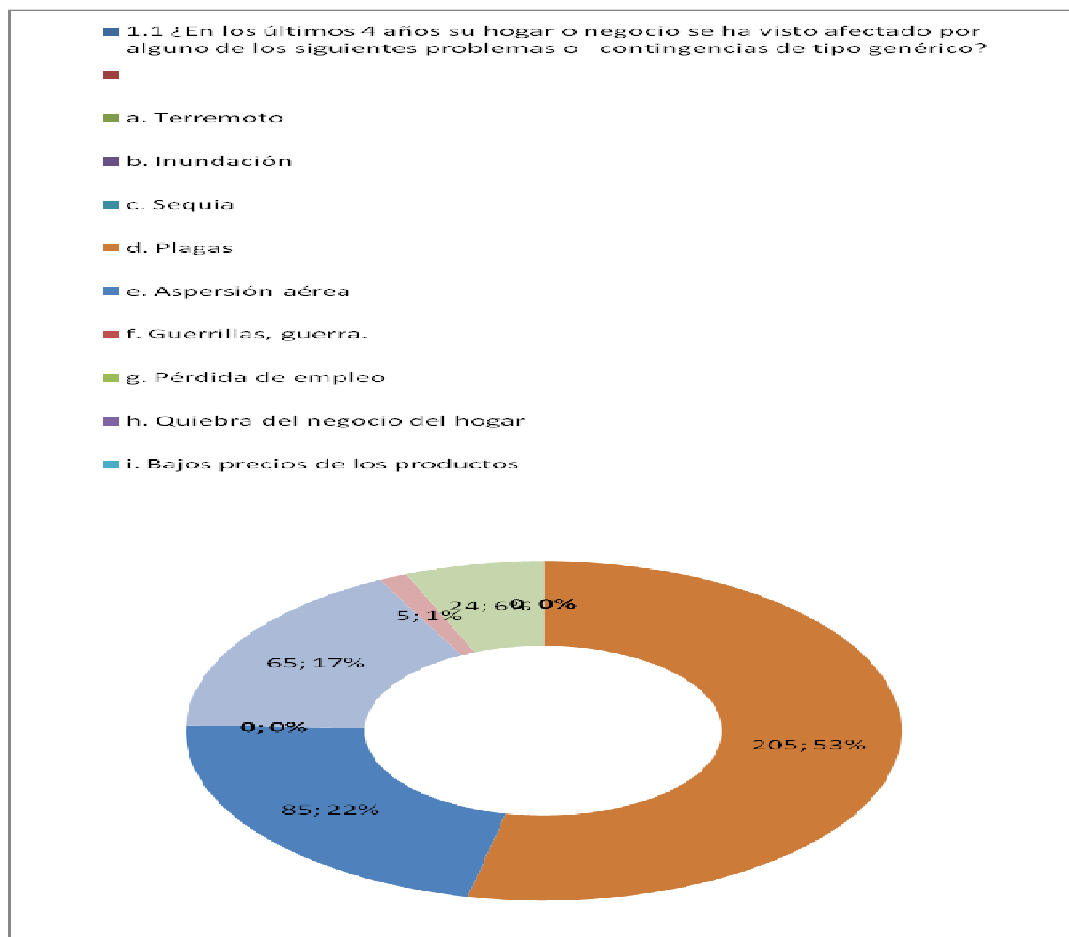
Fuente: Esta investigación.

14. RESULTADOS EVALUACIÓN DE IMPACTO PROYECTOS DE ALCALDÍA MUNICIPAL DE TUMACO CON COOPERACIÓN INTERNACIONAL

ENCUESTA A POBLACION BENEFICIARIA DE PROYECTOS ALCALDIA MUNICIPAL CON COOPERACION INTERNACIONAL AÑOS 2008-2011.

Información General

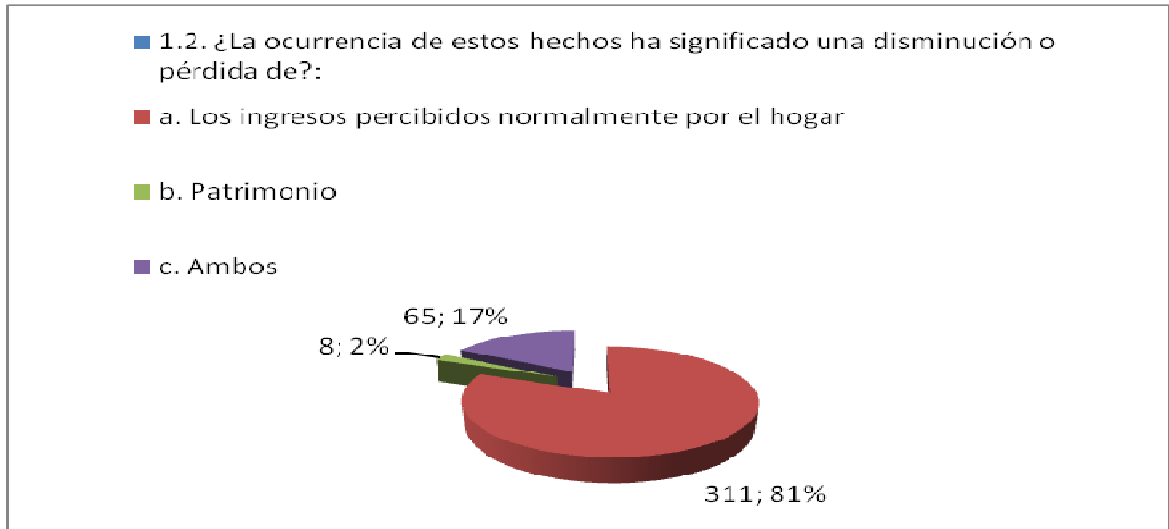
Gráfico 3. Contingencias genéricas



Fuente: Esta Investigación.

Del 100% de la población encuestada lo cual son beneficiarios de los proyectos realizados por alcaldía municipal con cooperación internacional, se han visto afectados por plagas (53%) por aspersión aérea (22%), se encuentra en amenaza de estafa(17%), se le ha acabado la ayuda obtenida por el gobierno (6%) y abandono del jefe del hogar (1%).

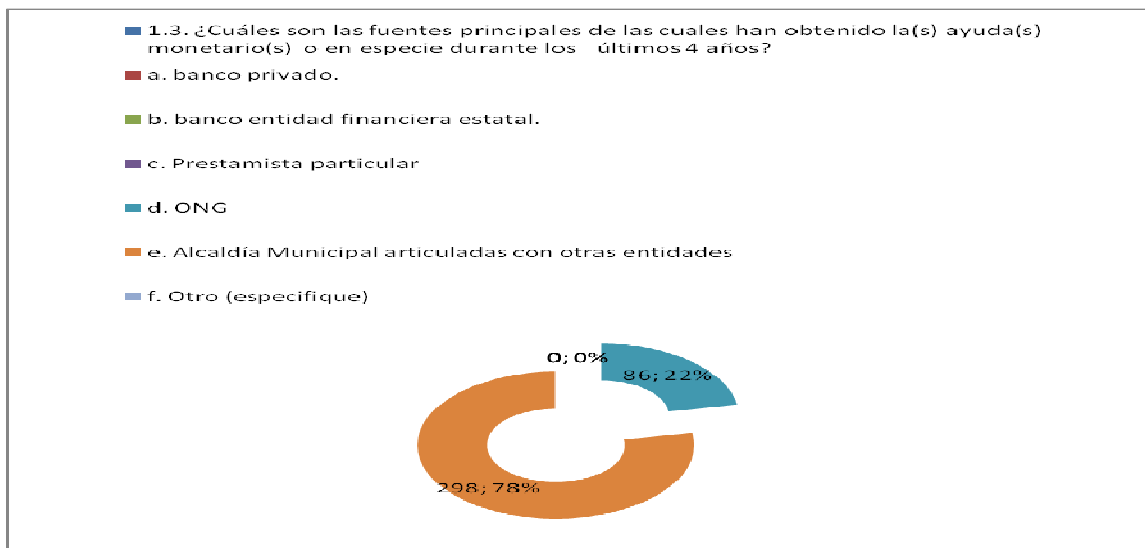
Grafico 4. Disminución y pérdidas



Fuente: Esta Investigación.

Por la ocurrencia de problemas descritos pregunta 1,1 la población encuestada pertenecientes al municipio de Tumaco y veredas ha tenido una disminución en los ingresos percibidos normalmente por el hogar (81%), también se ha afectado por disminución y pérdida de su patrimonio (17%) y han perdido su patrimonio (2%).

Grafico 5. Principales fuentes de ayuda recibida



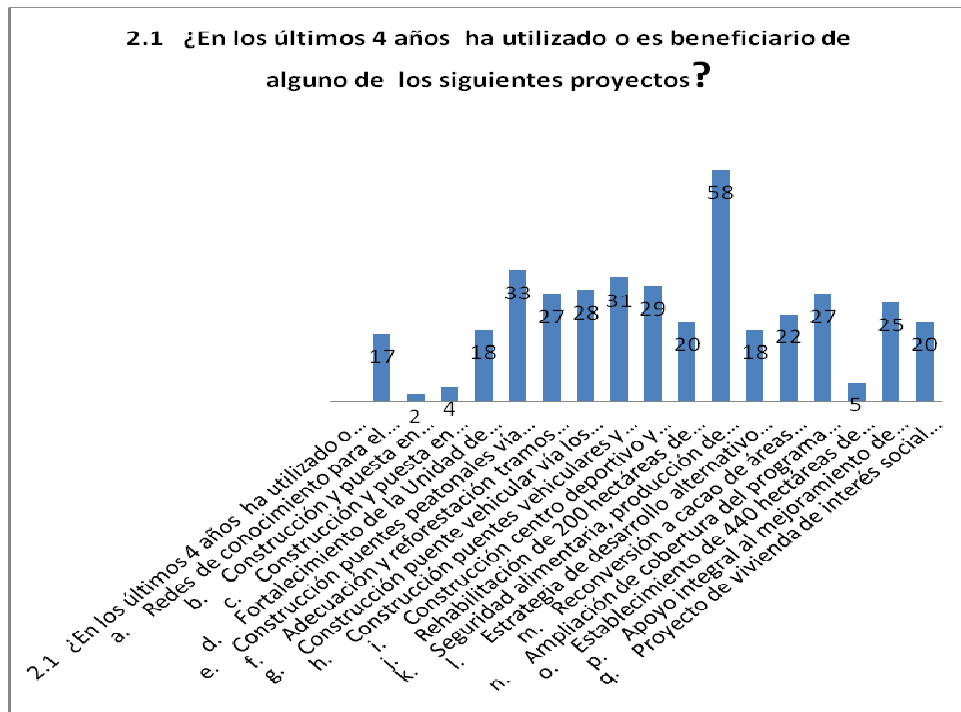
Fuente: Esta investigación.

Para la población encuestada pertenecientes al municipio de Tumaco y veredas, sus principales fuentes de ayuda han sido Alcaldía municipal articuladas con otras entidades (78%), seguido de ONGS que trabajan independientes (22%).

Grafico 6 Beneficiarios de proyectos

Proyectos Alcaldía / ONG.

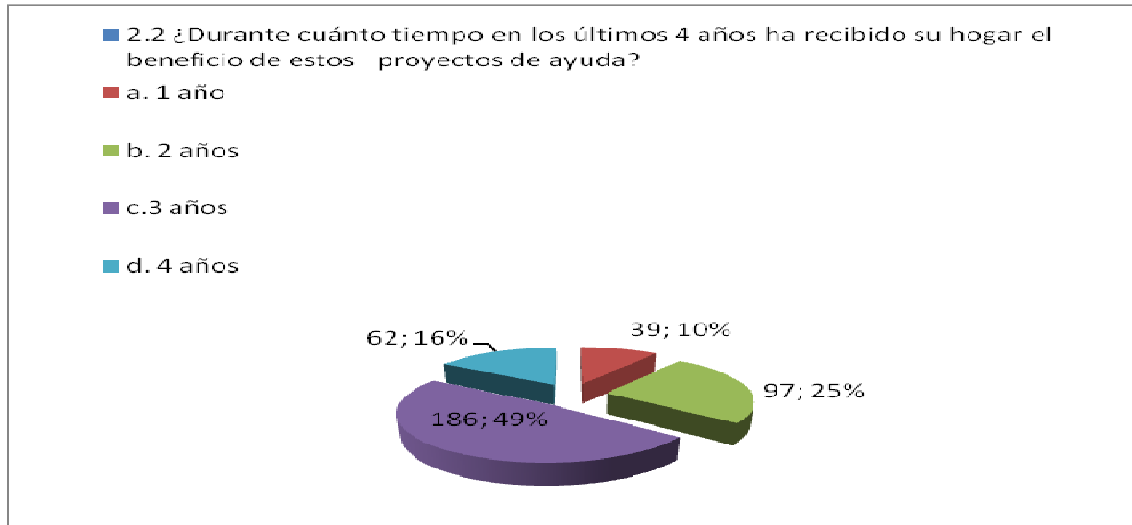
Grafico 6. ¿En los últimos 4 años ha utilizado o es beneficiario de algunos de los siguientes proyectos?



Fuente: Esta investigación.

El 100% de la población encuestada ha tenido participación en cada proyecto de alcaldía municipal de Tumaco con cooperación internacional, de los cuales han participado de proyectos de seguridad alimentaria(15%), construcción de puentes vía los robles (6%), construcción de centro recreativo(7.5%), construcción puentes Neretes (7.3%), adecuación y reforestación de tramos veredas san robles (7%), apoyo integral mejoramiento cacaotero (6.5%), proyecto de vivienda Imbilí 1 y 2 (5.2%), proyecto monte bravo(4.7%), construcción oficinas uao (4.7%), redes de conocimiento para mejoramiento en el aula (4.4%), hogar agrupado Cristo rey (1%) y hogar múltiple barrio ciudadela(0.5%).

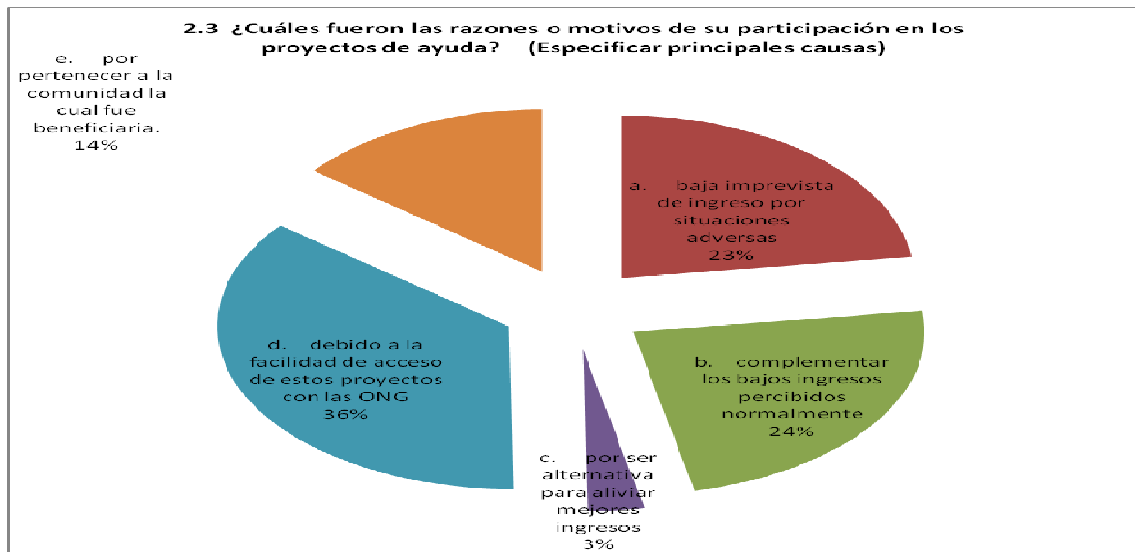
Grafico 7. Tiempo de ayuda recibido



Fuente: Esta investigación.

Del 100% de la población encuestada, el cual son beneficiarios de los proyectos de alcaldía municipal de Tumaco con cooperación internacional el 49% ha recibido ayuda por tres años, el 25% por dos años, 16% por cuatro años y el 10% por un año.

Grafico 8. Razones de participación en proyectos



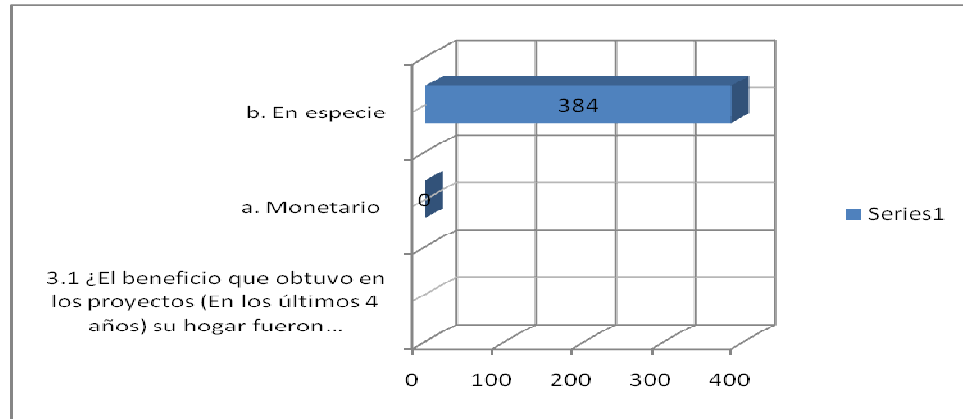
Fuente: Esta investigación.

La población de Tumaco y sus veredas participaron en los proyectos de ayuda debido a la facilidad de acceso a estos proyectos con las ONG (36%), también

para complementar los bajos ingresos percibidos normalmente (24%), seguido de mejorar por la baja imprevista de ingreso por situaciones adversas (23%) y por ser alternativa para mejores ingresos (3%).

Grafico 9. Beneficios obtenidos en los últimos 4 años

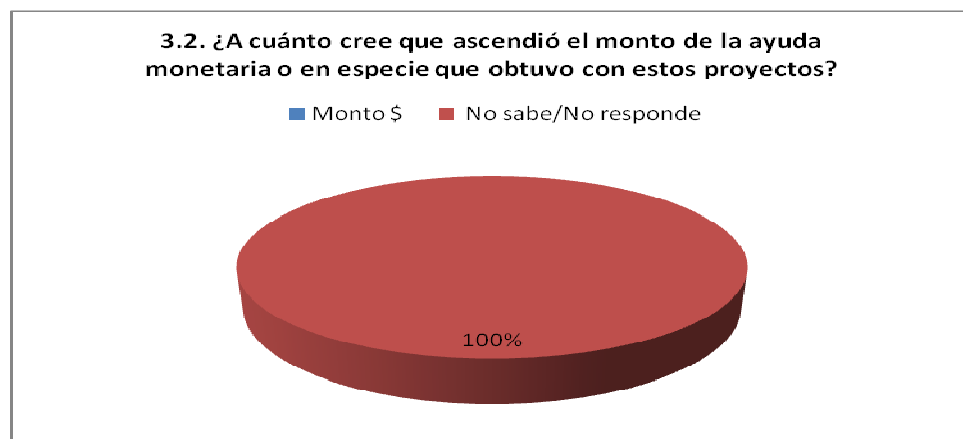
Beneficios.



Fuente: Esta investigación.

Los beneficiarios de los proyectos alcaldía municipal con cooperación internacional todos obtenido beneficios en especie (100%).

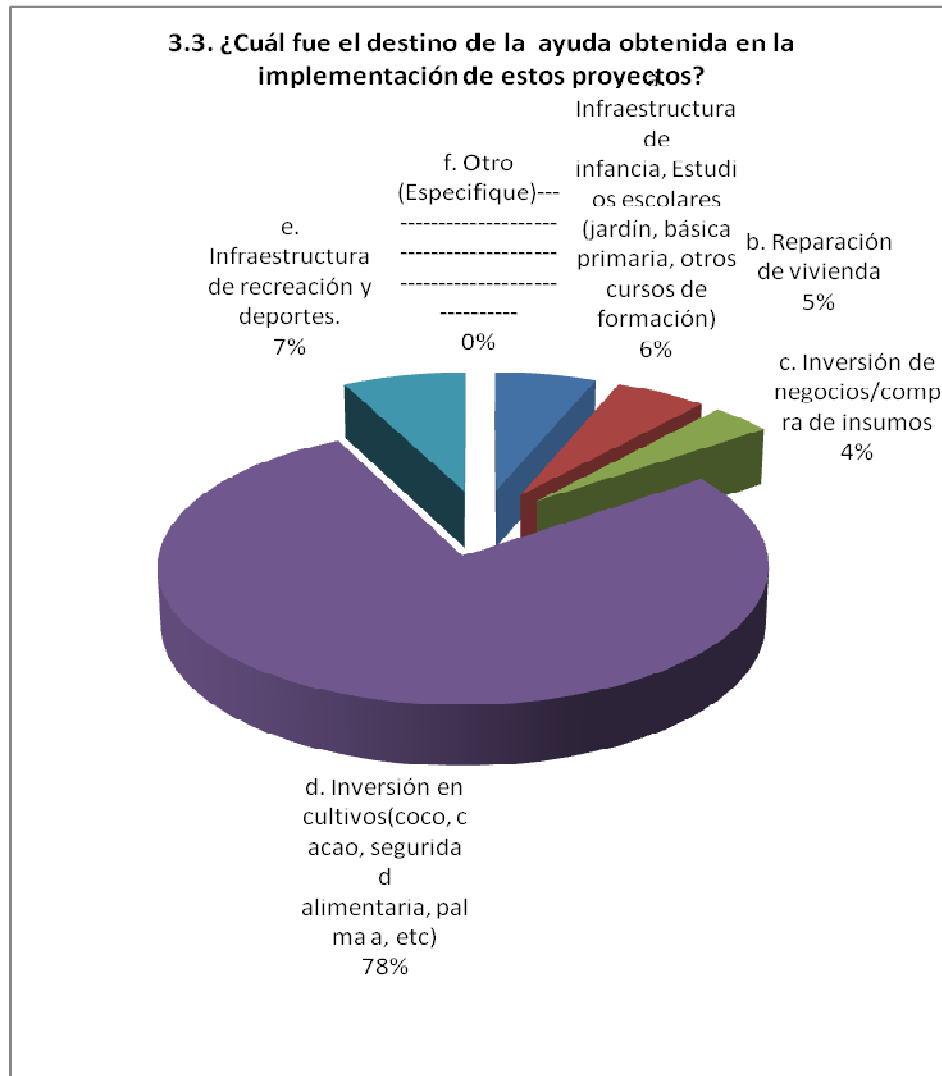
Grafico 10. Monto de ayuda monetaria o en especie



Fuente: Esta investigación.

Los beneficiarios de los proyectos de alcaldía municipal con cooperación internacional no saben el monto de la ayuda que obtuvieron (100%)

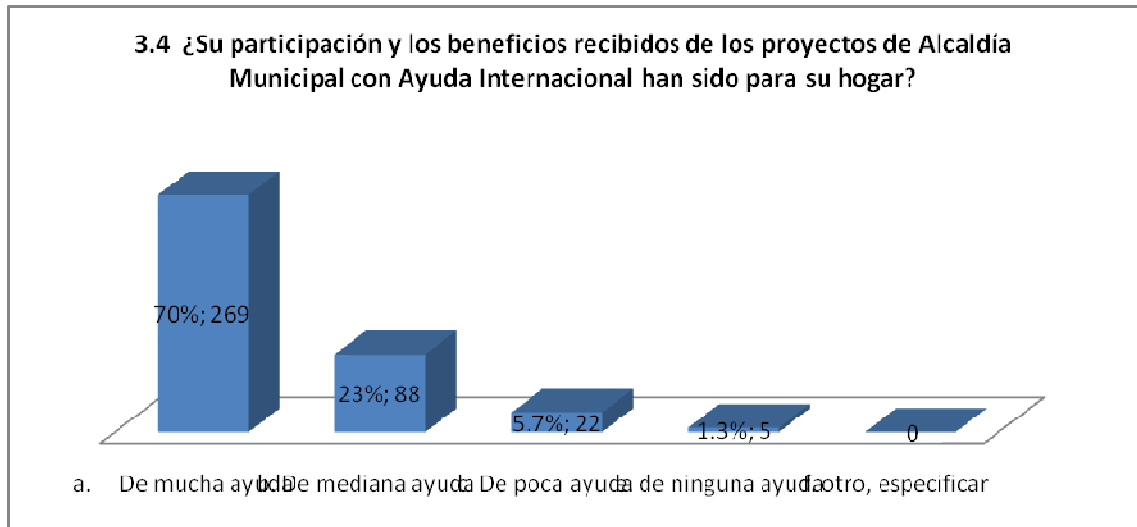
Grafico 11. Destino de la ayuda obtenida



Fuente: Esta investigación.

De acuerdo con la información obtenida, el destino de ayuda para los habitantes del municipio de Tumaco beneficiarios de los proyectos de alcaldía con cooperación internacional fue en seguridad alimentaria, cultivos de coco y cacao (78%), infraestructura de recreación y deportes (7%), infraestructura de infancia construcción de hogares infantiles (6%), reparación de vivienda (5%) e inversión de negocios compra de insumos (4%).

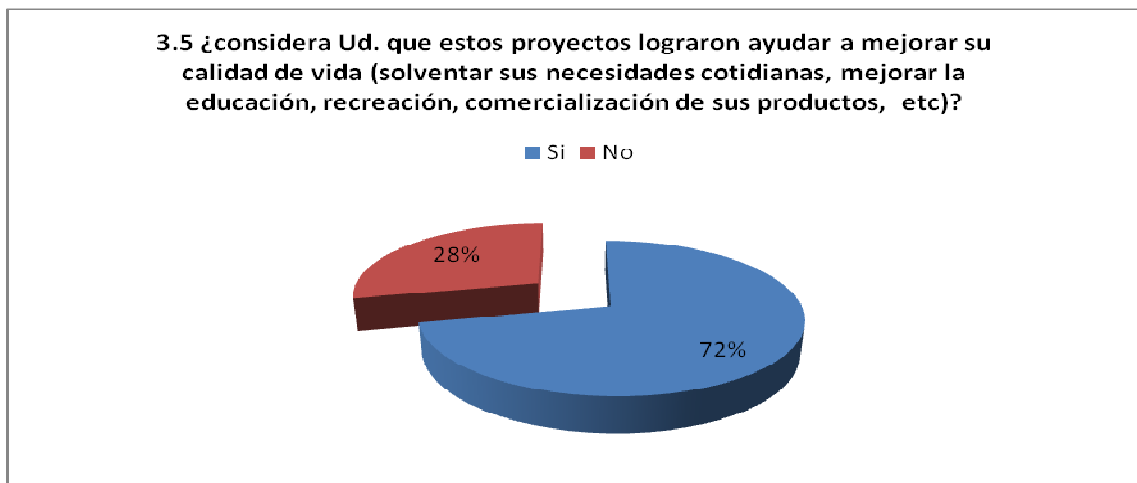
Grafico 12. Participación y beneficios recibidos



Fuente: Esta investigación.

Para los beneficiarios de cada proyecto realizado por la alcaldía municipal de Tumaco con la ayuda internacional, su participación y los beneficios obtenidos han sido de mucha ayuda (70%), de mediana ayuda (23%), de poca ayuda (5.7%). Lo cual se puede concluir que la alcaldía realmente ha estado comprometida con la población.

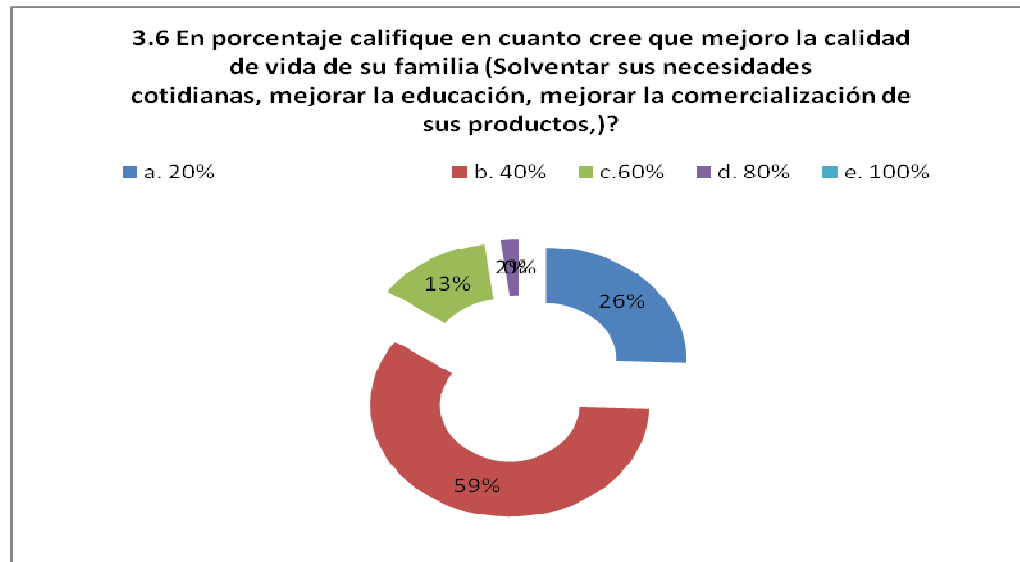
Grafico 13. Mejora en la calidad de vida



Fuente: Esta investigación.

Para el (72%) de la población beneficiaria de los proyectos de alcaldía municipal con cooperación internacional estos ayudaron a mejorar su calidad de vida en cuanto a áreas como educación, recreación y comercialización de sus productos, para el (28%) no ayudo en nada.

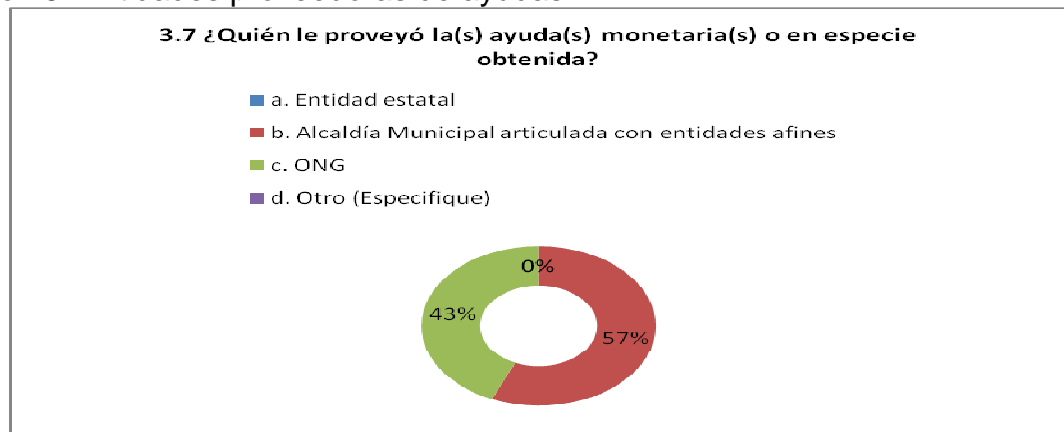
Grafico 14. Porcentaje de mejora en la calidad de vida



Fuente: Esta investigación.

El (59%) de la población Tumaqueña beneficiaria de los proyectos cree que mejoro la calidad de vida de sus familias en un 40%, otra cantidad significativa fue (26%) que cree que mejoro en un 20%, también creen el (13%) que mejoro en un 60% y por último el (8%) creen que mejoro en un 80%.

Grafico 15. Entidades proveedoras de ayudas

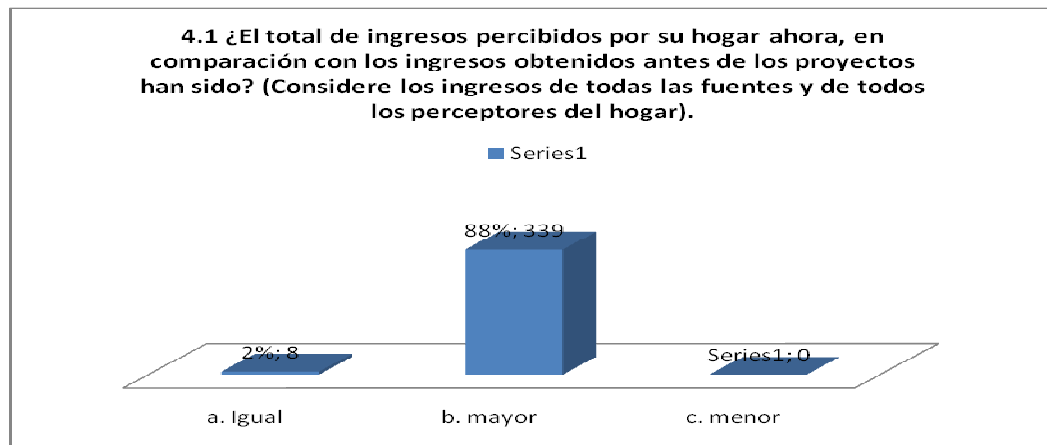


Fuente: Esta investigación.

Las ayudas obtenidas fueron (57%) por parte de alcaldía municipal articulada con otras entidades y (43%) por parte de ONGs que trabajan independientes.

4. Ingresos

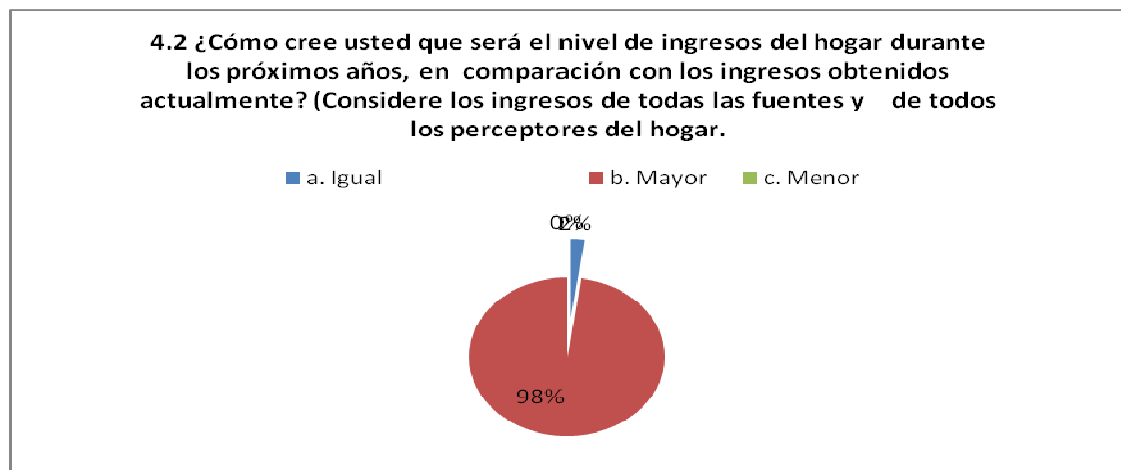
Gráfico 16. Ingresos obtenidos



Fuente: Esta investigación.

Para la población encuestada beneficiaria de cada proyecto, el (88%) consideran que sus ingresos comparados antes de recibir el apoyo han aumentado, el (2%) consideran que sus ingresos son iguales.

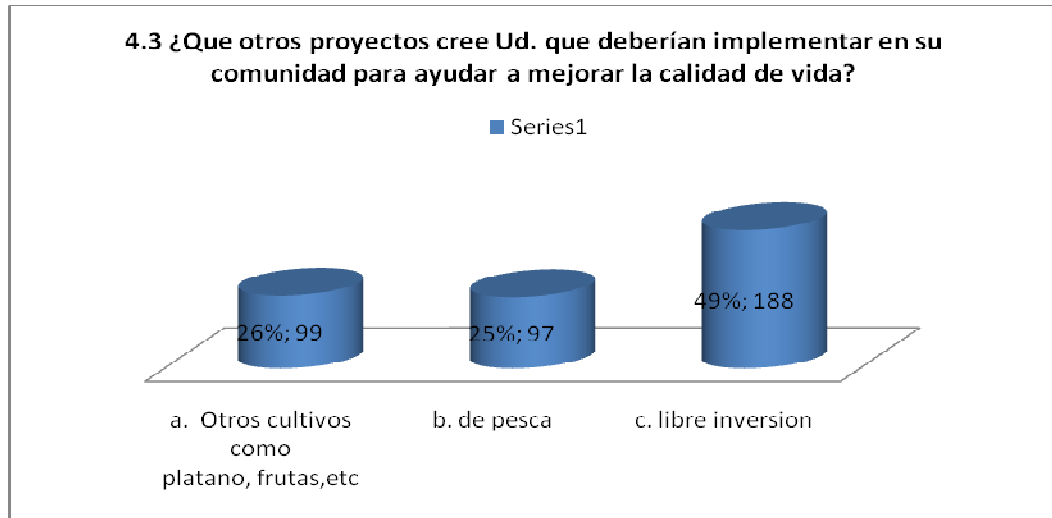
Gráfico 17. Comparación del nivel de ingresos



Fuente: Esta investigación.

La población beneficiaria considera que el nivel de sus ingresos en los próximos años será mayor comparado con los ingresos actuales (98%), seguido del (2%) que consideran que sus ingresos seguirán iguales.

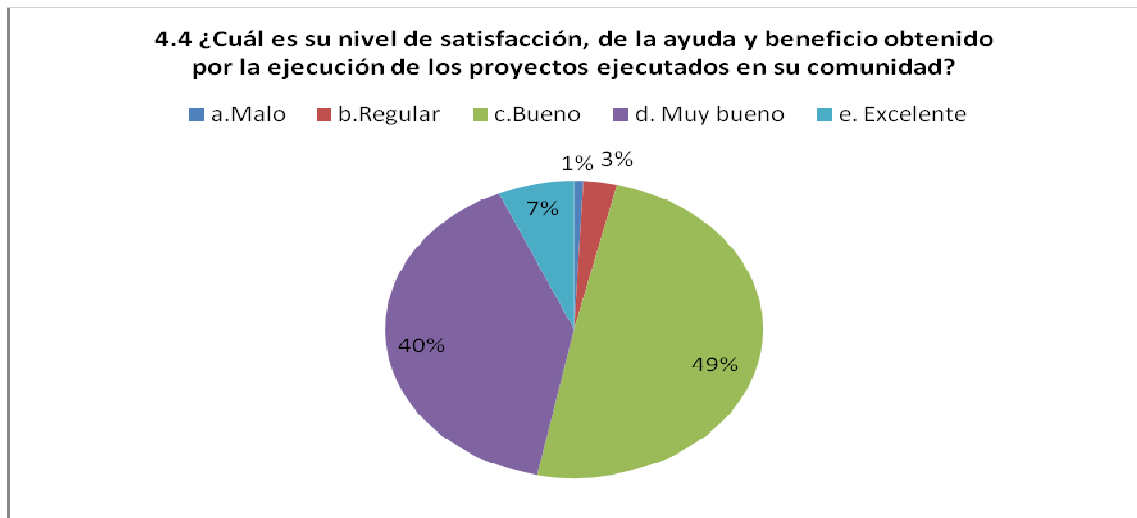
Grafico 18. Otros proyectos que se deberían implementar



Fuente: Esta investigación.

La población encuestada considera que se deben implementar otros proyectos tal como: de libre inversión (49%), otros cultivos como frutas, plátanos, etc (26%), de pesca (25%).

Grafico 19. Nivel de satisfacción de la ayuda obtenida



Fuente: Esta investigación.

El nivel de satisfacción obtenido por la ejecución de cada proyecto, tuvo resultados positivos ya que para el (49%) de la comunidad fue buena, Muy bueno (40%),

excelente (7%), regular (3%), malo (1%). Lo cual es significativo el nivel de satisfacción ya que el (89%) califico bueno y muy bueno.

Grafico 20. Comentarios



Fuente: Esta investigación.

Para el (99%) no fue necesario hacer comentarios al respecto, el (1%) hizo los siguientes comentarios.

Mejorar la entrega de ayudas, hacerlo directamente y no por medio de intermediarios.

Entregar todo lo que está en los proyectos.

Agradecer la gestión de la alcaldía y la ayuda brindada muy buenos los proyectos

Hubo una respuesta muy positiva en el estudio de impacto, lo muestran los porcentajes obtenidos en cada pregunta realizada a los beneficiarios de cada proyecto.

14.1 ANALISIS DE RESULTADOS DE IMPACTO GENERADO CON LOS PROYECTOS DE COOPERACION INTERNACIONAL AÑOS 2008-2011.

Para realizar el siguiente análisis se tuvieron en cuenta los resultados obtenidos de las encuestas aplicadas, de acuerdo a los indicadores y objetivos de cada proyecto ejecutado de alcaldía municipal de Tumaco con cooperación internacional.

Tabla 19. Análisis de impacto generado de proyectos de alcaldía con cooperación internacional años 2008-2011

PROYECTO	OBJETIVOS DEL PROYECTO	INDICADORES DEL PROYECTO	RESULTADO ENCUESTA DE IMPACTO DE ACUERDO AL PROYECTO	ANÁLISIS DE RESULTADOS
Mejoramiento de las condiciones de atención educativa y nutricional a niños y niñas menores de 6 años, mediante la construcción y puesta en funcionamiento de Hogar Multiple comunitario del ICBF	Mejorar las condiciones de atención educativa y nutricional de los niños y niñas del sector de la Ciudadela mediante la construcción del Hogar Multiple comunitario del ICBF	Educación inicial	<p>Pregunta 2.1 beneficiarios de proyecto hogar multiple bano rosaleda (0.5%) de la población.</p> <p>Pregunta 4.0 nivel de satisfacción de ayuda obtenida por la ejecución de cada proyecto, tuvo resultados positivos ya que para el 40% de la comunidad fue bueno muy bueno (40%).</p>	Los resultados obtenidos en las encuestas de acuerdo a este proyecto, con relación a sus objetivos e indicadores fueron reales, ya que se logró el beneficio a la comunidad indicando, logrando la satisfacción del 90% de la población objeto de estudio.
Mejoramiento integral de las condiciones de atención educativa y nutricional a niños y niñas de primera infancia, mediante la construcción y puesta en funcionamiento del Hogar Agrupado Cristo Rey ICBF	Organizar el grupo efectivo de los dos niños y niñas de primera infancia de la comunidad de Cristo Rey mediante el fortalecimiento de los programas del ICBF.	Educación inicial	<p>Pregunta 2.1 beneficiarios de proyecto hogar agrupado Cristo Rey (1%) de la población.</p> <p>Pregunta 4.0 nivel de satisfacción de ayuda obtenida por la ejecución de cada proyecto, tuvo resultados positivos ya que para el 40% de la comunidad fue bueno muy bueno (40%).</p>	Los resultados obtenidos en las encuestas de acuerdo a este proyecto, con relación a sus objetivos e indicadores fueron reales, ya que se logró el beneficio a la comunidad indicada.
Fortalecimiento de la Unidad de Atención y Orientación de la Costa Pacífica Narinoense Tumaco	Construcción y puesta en funcionamiento del edificio de la UAO para garantizar la atención profesional y diferencial a la población en situación de desplazamiento que llega al municipio de Tumaco.	Numero de instituciones fortalecidas o establecidas:	<p>Pregunta 2.1 beneficiarios de proyecto construcción oficina uao (4.7%) de la población objeto beneficiario.</p> <p>Pregunta 3.0 apoyo y participación recibida el 70% respondió que su participación y los beneficios obtenidos han sido de mucha ayuda.</p>	En este caso se tuvo en cuenta solo a la población desplazada que se benefició, el resultado fue el esperado en cuanto a una atención profesional y diferencial ya que las personas se encuentran satisfechas (70%).
Análisis de impacto generado de proyectos de alcaldía con cooperación internacional años 2008-2011				
Seguridad alimentaria, proyectos productivos y desarrollo comunitario para familias desplazadas y vulnerables asentadas en la Urb. Cristo Rey, Vereda Ingapi del Guayabó (Tumaco Nariño)	Contribuir a la formación en seguridad alimentaria y nutricional a la generación de ingresos y al fortalecimiento social de los beneficiarios del proyecto.	IND. DEL PROYECTO Mejoramiento de las condiciones de vida de 367 habitantes	<p>RESULTADO ENCUESTA DE IMPACTO DE ACUERDO AL PROYECTO</p> <p>Pregunta 3.0 apoyo de la ayuda obtenida en seguridad alimentaria, cultivos de arroz y cacao (70%) de la población recibió ayuda de este tipo.</p> <p>Pregunta 3.5 Mejora en la calidad de vida/viviendo una respuesta positiva del (72%), donde mejor su calidad de vida.</p> <p>Pregunta 3.6 porcentaje en el incremento de calidad de vida rural 50% dice que mejor en un (40%).</p> <p>Pregunta 4.1 Ingresos obtenidos año en comparación con los obtenidos antes del proyecto el (89%) de las personas beneficiarias consideran que sus ingresos comparados antes de recibir el apoyo han aumentado.</p> <p>Pregunta 4.2 Comparación del nivel de ingresos El (69%), la población beneficiaria considera que el nivel de sus ingresos en los próximos años será menor comparado con los ingresos actuales.</p> <p>Pregunta 2.1 beneficiarios de proyectos Redes de conocimiento para mejoramiento en el aula (44%) de la población obtuvieron beneficios de estos.</p>	<p>ANÁLISIS DE RESULTADOS</p> <p>Realmente se nota el beneficio obtenido, a pesar de que las personas carecen aún de muchas cosas básicas, a través de la implementación de estos proyectos de seguridad alimentaria se ha logrado mejorar la calidad de vida en el (72%) de la población de los habitantes objetivo de este proyecto.</p> <p>La rehabilitación de estas hectáreas de cacao lograron aumentar el nivel de ingresos de las familias beneficiarias, lo muestra el estudio de impacto en las preguntas 4.1 y 4.2, pudiendo lograr el objetivo de este, los resultados obtenidos con una muestra de la real gestión y ayuda brindada a esta parte de la población Tumacense.</p> <p>Este proyecto permitió su objetivo no solo por el proyecto generado sino también por el desarrollo de actividades prácticas que se desarrollaron a lo largo del proceso logrando el impacto esperado.</p> <p>A través de la implementación de este proyecto se logró la satisfacción del grupo objetivo, permitiendo un impacto positivo ya que el espacio ofrecido beneficio a toda la comunidad del sector.</p>
Rehabilitación de 200 hectáreas de cacao bajo diseños agroforestales en el territorio del Consejo Comunitario Abaniza Rionegro, municipio de Tumaco departamento de Nariño	Rehabilitar 200 hectáreas de cacao bajo diseños agroforestales en el territorio del consejo comunitario Abaniza y Rionegro.	Rehabilitación 200 HA. de cacao para beneficio de 100 familias beneficiarias	<p>Pregunta 4.2 Comparación del nivel de ingresos El (69%), la población beneficiaria considera que el nivel de sus ingresos en los próximos años será menor comparado con los ingresos actuales.</p> <p>Pregunta 2.1 beneficiarios de proyectos Redes de conocimiento para mejoramiento en el aula (44%) de la población obtuvieron beneficios de estos.</p>	La rehabilitación de estas hectáreas de cacao lograron aumentar el nivel de ingresos de las familias beneficiarias, lo muestra el estudio de impacto en las preguntas 4.1 y 4.2, pudiendo lograr el objetivo de este, los resultados obtenidos con una muestra de la real gestión y ayuda brindada a esta parte de la población Tumacense.
Redes de conocimiento para el Mejoramiento de la Cultura de la cultura de la evaluación en el aula	Facilitar la automatización y planeación en relación con los procesos de aprendizaje en cinco instituciones educativas de zona rural y urbana del municipio de Tumaco.	Mejoramiento de la cultura de la evaluación en el aula, facilitando su automatización y aprovechamiento de los procesos de aprendizaje.	<p>Pregunta 2.1 beneficiarios de proyectos Redes de conocimiento para mejoramiento en el aula (44%) de la población obtuvieron beneficios de estos.</p>	Este proyecto permitió su objetivo no solo por el proyecto generado sino también por el desarrollo de actividades prácticas que se desarrollaron a lo largo del proceso logrando el impacto esperado.
Construcción centro deportivo y recreativo en La Urb. Rolde del Municipio de Tumaco-Nariño.	Brindar espacios de esparcimiento a las comunidades afro colombianas, mejorando la calidad en la prestación de los servicios recreativo y educativo, y brindar herramientas para su buena utilización del tiempo libre.	Herramienta para la buena utilización del tiempo libre en la población en general.	<p>Pregunta 2.1 beneficiarios de proyectos construcción de centro recreativo (7.5%).</p> <p>Pregunta 3.0 Principales fuentes de ayuda recibidas =Alcaldía municipal articuladas con otras entidades (78%).</p>	A través de la implementación de este proyecto se logró la satisfacción del grupo objetivo, permitiendo un impacto positivo ya que el espacio ofrecido beneficio a toda la comunidad del sector.
Análisis de impacto generado de proyectos de alcaldía con cooperación internacional años 2008-2011				
Construcción puente peatonal sobre la vía los robles – Banco las varas- San Vicente del municipio de Tumaco, Departamento de Nariño	Mejorar las condiciones de vida de la comunidad beneficiada logrando una mayor conectividad entre sus veredas y cambiando condiciones de transitabilidad para la asistencia de los niños a la escuela a través de la construcción de un puente peatonal.	Mejoramiento de las condiciones de vida de 367 habitantes	<p>RESULTADO ENCUESTA DE IMPACTO DE ACUERDO AL PROYECTO</p> <p>Pregunta 1.3 Principales fuentes de ayuda recibida principal fuentes de ayuda han sido Alcaldía municipal articuladas con otras entidades (78%).</p> <p>Pregunta 2.1 beneficiarios de proyectos construcción puente Nereses (7.3%).</p>	Los resultados obtenidos permitieron una mayor conectividad entre veredas, logrando una mayor transitabilidad, la construcción de este puente beneficio a toda la comunidad del sector.
Adecuación y reforestación tramos del camino entre las veredas San Luis Roble y Santa María en el Municipio de Tumaco- Nariño	Mejorar las condiciones de transporte de la comunidad rural de Tco, a través del mejoramiento de los caminos de acceso entre las veredas San Luis Roble y Santa María de Tumaco.	Mejoramiento de las condiciones de Transporte de 7340 habitantes de la comunidad rural de Tumaco.	<p>Pregunta 3.4 participación y beneficios recibidos su participación y los beneficios obtenidos han sido de mucha ayuda (70%).</p>	Este proyecto de beneficio comunitario permitió mejorar las condiciones de transporte de la comunidad objetivo, logrando la satisfacción total del 70% de la comunidad (ver preg 3.4). Fue una muestra satisfactoria para la comunidad.
Construcción puente vehicular vía los robles –Nereses del Municipio de Tumaco-Nariño	Organizar a los habitantes del CC Nereses las veras el acceso a sus veredas y mejorar las condiciones de transitabilidad para la asistencia de los niños a la escuela a través de la construcción de un puente vehicular.	Organizar, perfectamente todo el proceso comunitario de productos agrícolas y también el acceso a viviendas a los habitantes CC Nereses las Varas.	<p>Pregunta 1.3 Principales fuentes de ayuda recibida principal fuentes de ayuda han sido Alcaldía municipal articuladas con otras entidades (78%).</p> <p>Pregunta 4.2 Comparación del nivel de ingresos El (68%), la población beneficiaria considera que el nivel de sus ingresos en los próximos años será menor comparado con los ingresos actuales.</p>	A través de este proyecto se logró un mejor acceso a la comunidad beneficiaria en cuanto a una mejor comercialización de sus productos agrícolas, permitiendo aumentar sus ingresos y logrando una mejor comunicación, la construcción de este puente vehicular, logro que el transporte bajara de precio.
Construcción puente vehicular y obras de arte sobre la vía los robles – Santa María del Municipio de Tumaco- Nariño	Mejorar las condiciones de transporte de la comunidad rural de Tumaco a través de la construcción de 2 puentes en concreto y dos abanillados en obra de concreto de 6 metros de longitud.	Facilitación del desarrollo de la economía a través de Mejoramiento condiciones de transporte.	<p>Pregunta 1.3 Principales fuentes de ayuda recibida principal fuentes de ayuda han sido Alcaldía municipal articuladas con otras entidades (78%).</p> <p>Pregunta 4.2 Comparación del nivel de ingresos El (68%), la población beneficiaria considera que el nivel de sus ingresos en los próximos años será menor comparado con los ingresos actuales.</p>	A través de este proyecto se logró un mejor acceso a la comunidad beneficiaria en cuanto a una mejor comercialización de sus productos agrícolas, permitiendo aumentar sus ingresos y logrando una mejor comunicación, la construcción de estos puentes vehiculares, logro que el transporte bajara de precio.
Análisis de impacto generado de proyectos de alcaldía con cooperación internacional años 2008-2011				
Fortalecimiento de la seguridad alimentaria mediante la producción de material vegetal y construcción de centros de beneficio en cacao en la finca de Tumaco Nariño	Fortalecer la seguridad alimentaria a través de la producción de 400.000 plántulas de cacao donadas los cuales estarán listos para cuando entre en operación la etapa siguiente de la cooperación de USAID en Tumaco.	500 familias atendidas.	<p>RESULTADO ENCUESTA DE IMPACTO DE ACUERDO AL PROYECTO</p> <p>Pregunta 4.1 Ingresos obtenidos año en comparación con los obtenidos antes del proyecto el (89%) de las personas beneficiarias consideran que sus ingresos comparados antes de recibir el apoyo han aumentado.</p> <p>Pregunta 4.2 Comparación del nivel de ingresos El (69%), la población beneficiaria considera que el nivel de sus ingresos en los próximos años será menor comparado con los ingresos actuales.</p> <p>Pregunta 1.3 beneficiarios de proyectos han participado en proyectos de seguridad alimentaria (9%).</p> <p>Pregunta 4.2 Comparación del nivel de ingresos El (69%), la población beneficiaria considera que el nivel de sus ingresos en los próximos años será menor comparado con los ingresos actuales.</p> <p>Pregunta 2.2 tiempo de ayuda recibida el 90% ha recibido ayuda por tres años, el 25% por dos años, 15% por cuatro años y el 90% por un año.</p> <p>Pregunta 3.5 Mejora en la calidad de vida/viviendo una respuesta positiva del (72%), donde mejor su calidad de vida.</p> <p>Pregunta 3.6 porcentaje en el incremento de calidad de vida rural 50% dice que mejor en un (40%).</p>	<p>ANÁLISIS DE RESULTADOS</p> <p>La construcción de estos centros de beneficio de cacao logró aumentar la seguridad alimentaria y el nivel de ingresos de las familias beneficiarias, lo muestra el estudio de impacto en las preguntas 4.1 y 4.2, pudiendo lograr el objetivo de este, los resultados obtenidos con una muestra de la real gestión y ayuda brindada.</p> <p>El establecimiento de estas fincas agroforestales permitieron aumentar los ingresos de 1256 familias, permitiendo mejorar su calidad de vida.</p> <p>Las ayudas recibidas por parte de la comunidad han sido de gran beneficio, ya que los ingresos de casi toda la población problema del centro, nota que está sufriendo de una enfermedad que la está acorazando, este proyecto ayudó a mitigar este flagelo permitiendo seguir con la cosecha y cosecha de la misma.</p>
Establecimiento de fincas agroforestales en el consejo comunitario "Nereses las Varas", Tumaco Nariño	Implementación de un total 1256 fincas agroforestales de 1500 mt ² que beneficiará la totalidad de las familias.	1256 familias atendidas.		
Incremento de la seguridad alimentaria mediante mejoramiento de coocero en la finca de Tumaco.	Ampliar los efectos de la cobertura e impacto de la lucha contra el complejo Oropéndulo-Rojo, con lo cual se da consistencia a uno de los mayores problemas de la comunidad afro colombiana, en cuanto al mejoramiento de la producción de cacao como un factor determinante del ingreso familiar.	628 familias atendidas.		
Análisis de impacto generado de proyectos de alcaldía con cooperación internacional años 2008-2011				
Modelo metodológico de atención en seguridad alimentaria en la finca de Tumaco.	Instalación de 710 fincas agroforestales, más 200 adicionales que se establecieron, específicamente en los Consejos Comunitarios de Acafa, Guayabo, Imbiel del Cam, Tablón Dulce, Tablón Salado, Veredas Unidas.	1160 familias atendidas.	<p>RESULTADO ENCUESTA DE IMPACTO DE ACUERDO AL PROYECTO</p> <p>Pregunta 3.5 Mejora en la calidad de vida/viviendo una respuesta positiva del (72%), donde mejor su calidad de vida.</p> <p>Pregunta 3.6 porcentaje en el incremento de calidad de vida rural 50% dice que mejor en un (40%).</p>	La instalación de estas fincas agroforestales permitieron aumentar no solo un aumento en la seguridad alimentaria de las familias que, la comercialización de productos como el cacao y el cacao.
Estrategia de desarrollo alternativo municipio de Tumaco, ámbito de interacción Programa Adam –unido acción social proyecto Adam –monte bravo.	Lograr a beneficio de 1244 familias a través de actividades productivas que logran mejorar la calidad de vida de los habitantes de Co Unión del Río Resaca y Resaca Las Varas.	1244 familias atendidas	<p>Pregunta 3.5 porcentaje en el incremento de calidad de vida rural 50% dice que mejor en un (40%).</p>	Los resultados permitieron beneficiar a 1244 familias, gracias a la institución y el acompañamiento para la realización de todas las actividades. Este gran proyecto permitió mejorar la calidad de vida de las personas logrando generación de ingresos y fortalecimiento de unidades familiares productivas y la conformación de un proyecto productivo destinado a la seguridad alimentaria.
Reconstrucción de cacao de áreas afectadas por rotación de cogollo en palma en los consejos comunitarios resaca las varas y rio no alto- municipio Tumaco.	Lograr cobertura 303 ha de palma atacada a cacao a través de 354810 ósmas de cacao lo cual logran mejorar condiciones de vida de las personas afectadas por la enfermedad en estos orcos FC.	303 familias atendidas.	<p>Pregunta 4.1 ingresos obtenidos año en comparación con los obtenidos antes del proyecto el (88%) de las personas beneficiarias consideran que sus ingresos comparados antes de recibir el apoyo han aumentado.</p> <p>Pregunta 4.2 Comparación del nivel de ingresos El (69%), la población beneficiaria considera que el nivel de sus ingresos en los próximos años será menor comparado con los ingresos actuales.</p>	La situación que viven los habitantes es realmente preocupante, gracias a este proyecto la población de los orcos las varas y rio no alto lograron sacar sus cultivos dañados de palma a cacao, permitiendoles salir del estado de una situación que por el momento no tiene salida, ya que se requiere re cultivar esta palma.
Análisis de impacto generado de proyectos de alcaldía con cooperación internacional años 2008-2011				
Atención de cobertura del programa Adam en los consejos comunitarios de Guayabo, Imbiel del Cam, tablón dulce, tablón salado, acapa y veredas unidas en la finca de Tumaco, en los regiones productivas de cacao y cacao.	Ampliar los efectos de la cobertura para los regiones productivas del cacao y del arroz ya que estos son factores determinante del ingreso familiar en estas veredas.	970 familias atendidas.	<p>RESULTADO ENCUESTA DE IMPACTO DE ACUERDO AL PROYECTO</p> <p>Pregunta 3.5 Mejora en la calidad de vida/viviendo una respuesta positiva del (72%), donde mejor su calidad de vida.</p> <p>Pregunta 3.6 porcentaje en el incremento de calidad de vida rural 50% dice que mejor en un (40%).</p>	La atención de los programas ADAM, permite continuar con la siguiente etapa de estos rangos productivos de cacao y arroz, lo cual permitió el aumento de los ingresos a través de su comercialización.
Establecimiento de 400 hectáreas de cacao (blendromes cacao) bajo diseños agroforestales en los corregimientos de Lorente y la guapaz, municipio de Tumaco-Nariño	Mejoramiento de la calidad de vida de 200 familias a través de cultivo de cacao.	200 familias atendidas.	<p>Pregunta 1.3 Principales fuentes de ayuda recibida principal fuentes de ayuda han sido Alcaldía municipal articuladas con otras entidades (78%).</p> <p>Pregunta 4.1 Ingresos obtenidos año en comparación con los obtenidos antes del proyecto el (88%) de las personas beneficiarias consideran que sus ingresos comparados antes de recibir el apoyo han aumentado.</p> <p>Pregunta 2.2 tiempo de ayuda recibida el 90% ha recibido ayuda por tres años, el 25% por dos años, 15% por cuatro años y el 90% por un año.</p> <p>Pregunta 3.5 Mejora en la calidad de vida/viviendo una respuesta positiva del (72%), donde mejor su calidad de vida.</p> <p>Pregunta 3.6 porcentaje en el incremento de calidad de vida rural 50% dice que mejor en un (40%).</p>	Este proyecto permitió establecer 400 hectáreas de cacao, gracias a diseño agroforestales que se desarrollaron a lo largo de este, permitiendo que las familias beneficiadas aumenten su capacidad de comercialización y por ende su calidad de vida.
Apoyo integral al mejoramiento de coocero en la finca de Tumaco Nariño.	Lograr a beneficio de 450 familias dependientes del cultivo de cacao para una mejor producción de este, a través de apoyo a cada familia.	450 familias atendidas.		
Proyecto de vivienda de interés social rural Imbiel y II	Apoyar la construcción de vivienda rural y mejoramiento de la calidad de vida y establecimiento socio económico para 192 familias en situación de desplazamiento y 50 familias vulnerables residentes en Tumaco.	192 familias en situación de desplazamiento y 50 familias vulnerables.	<p>Pregunta 4.0 nivel de satisfacción de ayuda obtenida por la ejecución de cada proyecto, tuvo resultados positivos ya que para el 40% de la comunidad fue bueno muy bueno (40%).</p> <p>Pregunta 2.1 beneficiarios de proyecto construcción oficina uao (4.7%) de la población objeto beneficiario.</p> <p>Pregunta 3.0 apoyo y participación recibida el 70% respondió que su participación y los beneficios obtenidos han sido de mucha ayuda.</p> <p>Pregunta 3.5 Mejora en la calidad de vida/viviendo una respuesta positiva del (72%), donde mejor su calidad de vida.</p> <p>Pregunta 3.6 porcentaje en el incremento de calidad de vida rural 50% dice que mejor en un (40%).</p>	Realmente los campesinos han sentido el apoyo brindado a este rango productivo, esto se ve en el aumento de su comercialización. A través de la ejecución se pudo observar el entusiasmo de las personas que accedieron a este beneficio. <p>La comunidad vio materializado los resultados del proyecto, se destaca también la integración que se mantuvo al interior del proyecto a través de la presencia de otras instituciones que permitieron que las familias beneficiarias se vincularan a nuevos proyectos como: vivienda rural, programas de desarrollo y otros. El programa de familias en Acción con 119 familias, están siendo atendidas, 111 familias ubicadas en la Red Justo y la inclusión en el régimen de salud subsidiado.</p>

Fuente: Esta investigación.

14.2. PERSPECTIVA DE LOS PROYECTOS DE ALCALDÍA CON COOPERACIÓN INTERNACIONAL AÑOS 2008-2011

Plan de Desarrollo Municipal 2008-2011 para la cooperación internacional

Dentro del plan de desarrollo municipal, el alcalde Neftalí Correa Díaz cito en su componente 4, que corresponde a organización y participación ciudadana, garantizar la participación de las comunidades organizadas en las decisiones de gobierno que las afecten a través de la reactivación de las instancias legales de participación ciudadana y la capacitación y fortalecimiento de las organizaciones comunitarias de base. Lo anterior nos indica que hay programas de gobierno actuales que apoyan este tipo de ayudas y proyectos de cooperación técnica.

La siguiente tabla nos muestra el objetivo específico, las estrategias, programas, subprogramas, metas e indicadores utilizados, en el cual se basa la administración municipal para el tema de Cooperación internacional.

Tabla 20. Plan de desarrollo municipal años 2008-2011 para la cooperación internacional

Objetivo específico	Estrategias	Programas	Subprogramas	Metas	Indicadores
Lograr la cooperación y fortalecimiento de las ONGs nacionales, internacionales, agencias de cooperación internacional, e instituciones del estado en los programas y proyectos implementados por la administración municipal	Consolidación del Consejo Municipal de Política Social-COMPOS.	Tumaco con cooperación internacional	Redes de apoyo internacionales	21 reuniones del COMPOS con periodicidad bimensual	No de reuniones realizadas
	Se creara un espacio de concertación, planeación, seguimiento y evaluación con las ONGs y proyectos de cooperación internacional que adelantan acciones en el municipio.	Juventud sana y responsable	Liderazgo y productividad juvenil	12 reuniones con cooperantes y ONGs nacionales e internacionales	No de reuniones con cooperantes nacionales e internacionales
		Lideres y comunidad	Prevención para la vinculación de jóvenes a grupos armados al margen de la ley	10% de la población beneficiada con cooperación internacional y ONGs	% de la población beneficiada

Fuente: Plan de desarrollo municipal Alcaldía municipal de Tumaco/ PLAN_DE_DESARROLLO_2008_2011_2

De acuerdo a lo anterior la perspectiva para el municipio a 2011 es que Tumaco será el mejor territorio del Pacífico, con un modelo de desarrollo endógeno a escala humana en marcha que genera las condiciones que permitan a su población vivir con dignidad; una entidad territorial incluyente y participativa, un pueblo socialmente desarrollado, con mayor formación en educación acorde con su cultura, más productivo, más competitivo, con mejor seguridad y convivencia ciudadana, ambiental y naturalmente sostenible, con mayor desarrollo deportivo y una mejor calidad de vida para la población en general.

Proyectos presentados para su aprobación

Servicios públicos domiciliarios de acueducto, alcantarillado y aseo.

A través del Programa de Modernización Empresarial del Ministerio de Ambiente, Vivienda y Desarrollo Territorial-MAVDT, en el año 2006, se inició un proceso que permitirá a la ciudad optimizar el acueducto para contar con suministro de agua potable de manera permanente y continua; construir el sistema de alcantarillado sanitario que mejorará las condiciones de saneamiento de la población; e implementar un nuevo sistema de recolección, transporte, manejo y disposición final de residuos sólidos.



Servicios públicos domiciliarios de acueducto, alcantarillado y aseo.


Se vinculará un Operador Especializado que se encargará de la gestión, financiación, diseño, interventoría técnica, administrativa y financiera de las obras que se contraten para la reposición, rehabilitación, expansión, operación y mantenimiento de la infraestructura de los servicios públicos domiciliarios de acueducto, alcantarillado y aseo, proceso que está en curso a través de la Invitación Pública No. 001 de 2009 aperturada por la empresa pública Aguas de Tumaco S.A. ESP.



Macro proyecto de vivienda de interés social nacional para la reubicación de población asentadas en zonas de alto riesgo.

El MISN contempla la construcción en una primera fase, de 1.000 Viviendas en el área de expansión urbana con lo cual se dará inicio a la ejecución de la primera fase del P.O.T., el cual contempla el traslado a zonas seguras de 12.000 familias asentadas en zonas de bajamar de alto riesgo no mitigable.

Se contemplan inversiones por el orden de los 20.000 mil millones aportados a través de la Dirección Nacional de Estupefacientes y será el inicio de la construcción de la nueva ciudad en el sector continental en terrenos de bajo riesgo.



Tumaco, la ciudad más educada del pacifico colombiano

Otro de los grandes programas que ya ha iniciado la Administración Municipal, lo constituye la inversión para revolucionar el sistema educativo local, con el lema "Tumaco, la más educada del Pacífico".

El objetivo es mejorar la cobertura educativa en todos los niveles y avanzar en la consolidación de una oferta educativa pertinente, articulada con los sectores productivo agropecuario, ambiental, turístico, pesquero y portuario, considerando los aspectos de recursos naturales y biodiversidad, que incluya modelos etnoeducativos en los territorios colectivos indígenas y afrocolombianos, apuntando al mejoramiento de la calidad educativa y al desarrollo sostenible del territorio municipal.



Proyectos que se están elaborando

Para ello, el Municipio viene desarrollando las siguientes estrategias:

1) Ampliación de la cobertura y pertinencia de la educación

En los niveles de Preescolar, Básica, Media Vocacional y Superior Técnica, Tecnológica y Profesional, priorizando el servicio para la población vulnerable y desplazada

2) mejoramiento de la calidad educativa

Mediante la implementación de estándares, la capacitación de docentes y directivos, la definición y ejecución de planes de mejoramiento de Instituciones Educativas y el seguimiento y evaluación regular del sistema educativo.

3) Modernización de la secretaría de educación municipal

A fin de contar con procedimientos eficientes en el manejo y uso de la información estadística educativa y de prestación de servicios a la planta de personal.

Con esta estrategia se benefician más de 58.000 ESTUDIANTES y representa una inversión superior a los 272.000 MIL MILLONES

Oportunidades para el municipio de Tumaco

En municipios como Tumaco, la cooperación internacional es indispensable, por razones socioeconómicas, ambientales y políticas. Desde el punto de vista socioeconómico, ésta complementa adecuadamente los esfuerzos nacionales y locales, pudiendo producir efectos muy positivos sobre el desarrollo, el bienestar de la población vulnerable y el fortalecimiento de la gobernabilidad. Generando condiciones para el crecimiento económico mediante la promoción de las actividades productivas basada en inversión extranjera, que poseerían más confianza para invertir al ver participación de organismos de cooperación internacional.

Desde el punto de vista político, en desarrollo de la política exterior y la diplomacia, la cooperación permite hacer efectivos los principios de reciprocidad y corresponsabilidad sobre problemas con causas y efectos globales. En el caso particular de Tumaco, la dimensión y estrecha interrelación de los problemas que se deben resolver como el narcotráfico y los cultivos ilícitos, el conflicto armado, la vulneración de los derechos humanos y la degradación del medio ambiente, se hacen imposible lograrlo si Colombia no cuenta con el apoyo financiero, técnico y político de la comunidad internacional a través de esquemas de cooperación.

No obstante, la coincidencia entre estos problemas y las prioridades de la agenda internacional, ha abierto una ventana de oportunidad para Tumaco en materia de cooperación que puede ser aprovechada. Ello requiere, sin embargo, resolver las limitaciones institucionales mencionadas para incrementar el flujo de recursos de cooperación, maximizar su impacto, promover la exportación de bienes y servicios, y establecer un esquema que promueva la generación de confianza entre los actores públicos y no públicos. Lo anterior se puede desarrollar en un marco que permita y estimule la interlocución amplia y fluida entre la administración municipal, el gobierno nacional, las ONGs, las fuentes, cooperantes y las entidades ejecutoras de cooperación, promoviendo la descentralización y el mantenimiento de canales de intercambio de información sobre los avances, aprendizajes e impactos de la cooperación.

La cooperación internacional reconoce que Tumaco ha avanzado en el último periodo en el desarrollo de condiciones que coadyuvan a la generación de las bases para la justicia, la equidad y el desarrollo sostenible. Si bien aún hace falta mucho trabajo, el desarrollo de los últimos 2 años han permitido dar a conocer de manera más objetiva las condiciones estructurales y coyunturales que permiten ver la situación del municipio en una dimensión diferente, en donde los esfuerzos internos aun son insuficientes y las ayudas externas necesarias para continuar la senda hacia un adecuado desarrollo social.

Los recursos de cooperación internacional tienen como objetivo primordial contribuir a cerrar la brecha entre la condición actual y la deseada en cuanto al desarrollo social, convirtiéndose en un instrumento que utilizado de forma adecuada, puede generar beneficios importantes para la sociedad en general.

Que se espera.

Que la cooperación internacional en articulación con todos los sectores afines a las temáticas a trabajar en los proyectos productivos, especialmente la administración municipal y comunidades cuenten con las siguientes características:

Sean generadores de encadenamientos sostenibles.

Tengan mayor grado de elaboración o industrialización (mayor valor agregado) y Generen empleo.

Tengan posibilidades de incidir en el mejoramiento de calidad de vida de sectores sociales con necesidades básicas insatisfechas.

Incorporen las tradiciones económicas, sociales y culturales de la región.

No tengan exigencias elevadas de ciencia y tecnología al iniciar.

Exista una base mínima de investigación científico - tecnológica.

Los productos tengan una mayor posibilidad de penetrar mercados externos.

Tengan factibilidad de realizarse en un menor plazo Programa Regional de Innovación Tecnológica

CONCLUSIONES

Aunque en los últimos años se han producido desarrollos institucionales importantes que han facilitado la consecución de recursos y ayudado a aliviar algunas necesidades básicas de la población, incentivando la productividad, mejorando la capacidad del municipio para gestionar; el carácter reciente y aún frágil de la institucionalidad existente alrededor de la cooperación, se ha determinado la presencia de vacíos institucionales que impiden contar con la información necesaria para estimar la magnitud, los resultados e impactos de la cooperación que recibe el municipio, generado en la mayoría de los casos, una asignación dispersa en pequeños proyectos de bajo impacto y poca complementariedad entre los esfuerzos nacionales, locales y los recursos de cooperación, situación que se refleja también, en una mínima articulación con la programación del presupuesto de inversión del municipio. Por lo anterior, es necesario que la administración municipal trabaje por lograr, los siguientes acuerdos como una política o protocolo de la cooperación internacional en el municipio:

Articular las estrategias de cooperación del municipio a los lineamientos de política exterior y a las prioridades de la planeación sectorial del desarrollo.

Coordinar la red de oficinas de cooperación internacional del sector público y de las organizaciones no públicas para evitar la dispersión de esfuerzos y el envío de señales equivocadas a los donantes.

Contar con la información necesaria para estimar la magnitud, los resultados e impactos de la cooperación que recibe Tumaco.

Aun se presentan claras diferencias entre las ofertas y las necesidades de Tumaco, siendo frecuentes los cuestionamientos sobre la capacidad o idoneidad de la administración para ser interlocutores y ejecutores de la cooperación, con lo cual no sólo se incrementan las condiciones impuestas por los aportantes frente a los montos ofrecidos, sino que se presentan confrontaciones entre las organizaciones no públicas. Todo lo anterior ha reducido la contribución de la cooperación al fortalecimiento institucional y ha elevado sustancialmente los costos de la ayuda.

RECOMENDACIONES

Hay varios ítems que se deben tener en cuenta, entre ellos saber cómo está el municipio, y que es lo que realmente necesita. Una prioridad para el municipio en estos momentos de caos, es el fortalecimiento y eficiencia del sistema de protección a los desempleados, ya que por la crisis económica que vive a causa del narcotráfico se tiene que trabajar con la raíz de los problemas.

Otro aspecto debe ser la mejora en los sistemas de información del empleo y los programas de capacitación, cobertura de ayudas por ONGs en cuanto a escolaridad, lucha contra la corrupción y el paramilitarismo.

Desarrollar una lucha contra el paramilitarismo, la delincuencia común y otros.

Se deben proponer medidas dirigidas a solucionar las situaciones por tres grupos de población vulnerable: Los desempleados, los ocupados en condiciones de informalidad y las microempresas familiares que no pueden garantizar su permanencia.

También hay que tener en cuenta las limitadas metas de escolaridad, incorporadas en la política educativa municipal y la baja cobertura de los niveles de educación, con el fin de recuperar y elevar la noción de la educación, para que se fortalezcan los colegios con formación especializada y se promueva la continuidad de los ciclos técnicos que con lleven a la formación profesional ya que la educación es una de las mejores ayudas para erradicar la violencia del municipio.

Se debe identificar la parte de resultados de las ayudas brindadas ya que no se han aunado los esfuerzos para medir el impacto recibido por parte de la comunidad beneficiaria directa e indirectamente.

Finalmente, se debe insistir en profundizar en el tema de la pobreza, estructura de propiedad y distribución del ingreso, pero se debe ser optimistas ya que la magnitud de la pobreza colombiana es de (49,2%), medidos por la Misión para la Erradicación de la Pobreza.

Ante las situaciones descritas anteriormente Se debe tener en cuenta ¿Qué se debe hacer? ya que es un grande interrogante en componente de construcción social, donde hay que tener en cuenta lo siguiente:

Cuál es la situación actual del Municipio de Tumaco, para responder en forma de diagnóstico.

Que se hizo y que resultados logró la administración local en el período 2008-2011, para responder en forma de una evaluación de resultados.

Que debe hacer el próximo gobierno, para que pueda responder de una manera programada y se pueda implementar en los próximos cuatro años.

BIBLIOGRAFÍA

ACCIÓN SOCIAL/ Proceso Hábitat y vivienda, agencia para la acción social y la cooperación internacional/ PRESIDENCIA DE LA REPÚBLICA.

BANCO DE PROYECTOS ALCALDÍA MUNICIPAL DE TUMACO/Proy Def. Achotal, Proy Def. Bocas de Tulmo, Proy Def. Casa ViejaProy Def. Cedral, Proy Def. El coco, Proy Def. El Guabo, Proy Def. El playón, Proy Def. Las CargasProy Def. Muguí, convenio fupad- gobernación de nariño- alcaldía de tumaco- concejo alto mira y frontera –fedecacao-IF-ADAM-FUPAD-DA-076.

ORGANIZACIÓN MUNDIAL PARA LAS MIGRACIONES OIM EN TUMACO/
NA-0035-UAO TUMACO, NA-0039-HOGAR MULTIPLE TUMACO, NA-0067-
HOGAR AGRUPADO CRISTO REY. NA-FP-0059 SEGURIDAD ALIMENTARIA.

PLAN DE DESARROLLO DEPARTAMENTAL

PLAN INTERNACIONAL/ Convenio No 01-PU 4014FY 2010
PROGRAMA ADAM DE USAID EN TUMACO/CA-F-010-11-08, 01 – PU 4014 –
FY10, ADAM-ARP-GL-040, ADAM-ARP-GL-059, ADAM-ARP-GL-067, ADAM-
ARP-GL-082, ADAM-ARP-GL-122, ADAM-ARP-GL-737-G-358.

SECRETARÍA DE EDUCACIÓN TUMACO/ Convenio No 01-PU 4014FY 2010
Alcaldía municipal de Tumaco/información alcalde municipal Neftalí Correa Diaz/

ANEXOS



Anexo A. Encuesta a población beneficiaria de proyectos alcaldía municipal con cooperación internacional años 2008-2011.

EVALUACIÓN DE IMPACTO DE LOS PROYECTOS DE ALCALDIA MUNICIPAL CON COOPERACIÓN INTERNACIONAL AÑOS 2008- 2011 Fecha: 2011-05-

El presente cuestionario tiene como fin captar información sobre las condiciones de vida de la población en el municipio de Tumaco, cobertura geográfica (urbana y rural), sobre las diversas acciones y mecanismos que disponen los hogares para reducir el impacto de las situaciones adversas.

Objetivo. Medir el impacto para apoyar fines de políticas dirigidas hacia la disminución de la pobreza y el aumento de la equidad social.

CUESTIONARIO.

Las preguntas deber ser realizadas al jefe de hogar o a la persona mejor informada de las actividades del hogar. Se emplea como periodo de referencia los últimos 4 años anteriores a la fecha de entrevista.

Población: C. Comunitarios_____ Ciudadela-Tumaco_____ Tumaco_____ Llorente y guayaquina_____

Otras veredas_____ Urb. Cristo rey_____

Información General

1.1 ¿En los últimos 4 años su hogar o negocio se ha visto afectado por alguno de los siguientes problemas o contingencias de tipo genérico?

Terremoto-----	<input type="checkbox"/>
-----	<input type="checkbox"/>
Inundación-----	<input type="checkbox"/>
-----	<input type="checkbox"/>
Sequia-----	<input type="checkbox"/>
-----	<input type="checkbox"/>

Plagas-----

Aspersión aérea-----

Guerrillas, guerra.-----

Pérdida de empleo-----

Quiebra del negocio del hogar-----

Bajos precios de los productos-----

Enfermedades graves u accidentes -----

Hecho delictivo (robo, secuestro, estafa)-----

Abandono del jefe del Hogar -----

Terminación de ayuda de familiares y/o amigos, ayuda del gobierno.-----

Incendio en la vivienda, negocio o propiedad -----

--

Otro problema o contingencia que haya afectado sólo a su hogar o negocio
(especifique) -----

1.2. ¿La ocurrencia de estos hechos ha significado una disminución o pérdida de:

Los ingresos percibidos normalmente por el hogar

Patrimonio

Ambos

1.3. ¿Cuáles son las fuentes principales de las cuales han obtenido la(s) ayuda(s) monetario(s) o en especie durante los últimos 4 años?

MONTO

a. banco privado. -----

b. banco entidad financiera estatal. -----

c. Prestamista particular -----

d. ONG -----

e. Alcaldía Municipal articuladas con otras entidades -----

f. Otro (especifique) -----

Proyectos Alcaldía / ONG.

2.1 ¿En los últimos 4 años ha utilizado o es beneficiario de alguno de los siguientes proyectos?

Si..... No..... Cual?

Redes de conocimiento para el Mejoramiento de la cultura de la evaluación en el aula.

Construcción y puesta en funcionamiento de Hogar Múltiple del ICBF barrio ciudadela.

Construcción y puesta en funcionamiento del Hogar Agrupado Cristo Rey ICBF.

Fortalecimiento de la Unidad de Atención y Orientación de la Costa Pacifica Nariñense-Tumaco.

Construcción puentes peatonales vía los robles – Banco las varas- San Vicente de Tumaco.

Adecuación y reforestación tramos camino veredas San Luis Robles y Santa María en Tumaco

Construcción puente vehicular vía los robles – Neretes del Municipio de Tumaco

Construcción puentes vehiculares y obras de arte vías los robles – Santa maría de Tumaco.

Construcción centro deportivo y recreativo san Luis Robles del Municipio de Tumaco.

Rehabilitación de 200 hectáreas de cacao en el consejo comunitario alto mira y frontera.

Seguridad alimentaria, producción de material vegetal y construcción de centros de beneficio en cacao en la ensenada de Tumaco, CC rescate las varas, Urb. Cristo rey.

Estrategia de desarrollo alternativo Programa Adam–undc- acción social: proy. Adam –monte bravo.

Reconversión a cacao de áreas afectadas por pudrición de cogollo en palma en los consejos comunitarios rescate las varas y río rosario.

Ampliación de cobertura del programa Adam en los consejos comunitarios de Gualajo, Imbilí del Carmen, tablón dulce, tablón salado, acapa y veredas unidas en la ensenada de Tumaco, en los renglones productivos de cacao y coco.

Establecimiento de 440 hectáreas de cacao (theobroma cacao)en los Llorente y la guayacana.

Apoyo integral al mejoramiento de cocotero en la ensenada de Tumaco Nariño.

Proyecto de vivienda de interés social rural Imbilí I y II

2.2 ¿Durante cuánto tiempo en los últimos 4 años ha recibido su hogar el beneficio de estos proyectos de ayuda?

1 año _____ b. 2 años _____ c. 3 años _____ d. 4 años _____

2.3 ¿Cuáles fueron las razones o motivos de su participación en los proyectos de ayuda? (Especificar principales causas)

baja imprevista de ingreso por situaciones adversas -----
complementar los bajos ingresos percibidos normalmente -----
por ser alternativa para aliviar mejores ingresos -----
debido a la facilidad de acceso de estos proyectos con las ONG-----
por pertenecer a la comunidad la cual fue beneficiaria. -----

Beneficios.

3.1 ¿El beneficio que obtuvo en los proyectos (En los últimos 4 años) su hogar fueron monetario o en especie?

Monetario _____ b. _____ c. _____

3.2. ¿A cuánto cree que ascendió el monto de la ayuda monetaria o en especie que obtuvo con estos proyectos?

Monto \$----- No sabe/No responde-----

3.3. ¿Cuál fue el destino de la ayuda obtenida en la implementación de estos proyectos?

Infraestructura de infancia, Estudios escolares (jardín, básica primaria, otros cursos de formación)
Reparación de vivienda
Inversión de negocios/compra de insumos
Inversión en cultivos(coco, cacao, seguridad alimentaria, palma a, etc)
Infraestructura de recreación y deportes.
Otro (Especifique)-----

¿Su participación y los beneficios recibidos de los proyectos de Alcaldía Municipal con Ayuda Internacional han sido para su hogar?

De mucha ayuda ----- b. De mediana ayuda _____ c. De poca ayuda _____

d. de ninguna ayuda _____ Otro (especificar)

3.5 ¿considera Ud. que estos proyectos lograron ayudar a mejorar su calidad de vida (solventar sus necesidades cotidianas, mejorar la educación, recreación, comercialización de sus productos, etc)?

Si----- No-----

3.6 En porcentaje califique en cuanto cree que mejoro la calidad de vida de su familia (Solventar sus necesidades cotidianas, mejorar la educación, mejorar la comercialización de sus productos,)?

20%----- b. 40%----- c.60%----- d. 80%----- e. 100%-----

3.7 ¿Quién le proveyó la(s) ayuda(s) monetaria(s) o en especie obtenida?

Entidad estatal _____ b. Alcaldía Municipal articulada con entidades afines_____

c. ONG_____ d. Otro
(Especifique)_____

Ingresos

(Solo responda preguntas 4,1 y 4,2 si fue beneficiado de proyectos productivos) pase a la pregunta 4.3)

4.1 ¿El total de ingresos percibidos por su hogar ahora, en comparación con los ingresos obtenidos antes de los proyectos han sido? (Considere los ingresos de todas las fuentes y de todos los perceptores del hogar).

a. Igual_____ b. _____ c. _____

4.2 ¿Cómo cree usted que será el nivel de ingresos del hogar durante los próximos años, en comparación con los ingresos obtenidos actualmente? (Considere los ingresos de todas las fuentes y de todos los perceptores del hogar).

Igual_____ b. Mayor_____ c. Menor_____

4.3 ¿Que otros proyectos cree Ud. que deberían implementar en su comunidad para ayudar a mejorar la calidad de vida?

_____ b. _____
c. _____

4.4 ¿Cuál es su nivel de satisfacción, de la ayuda y beneficio obtenido por la ejecución de los proyectos ejecutados en su comunidad?

a.Malo ____ b. Regular____ c. Regular____ d Bueno____ e. Muy Bueno ____
f. Excelente_____

4.5 ¿le gustaría hacer algún comentario al respecto?

Si ----- No -----

GRACIAS POR SU ATENCION Y TIEMPO PRESTADO