

**CARACTERIZACIÓN SOCIAL DE LAS PERSONAS EN CONDICION DE
INDIGENCIA EN EL MUNICIPIO DE SAN ANDRES DE TUMACO 2015**

Por: MARLEN FELISA QUIÑONES BUILA

**UNIVERSIDAD DE NARIÑO
FACULTAD DE CIENCIAS ECONÓMICAS Y ADMINISTRATIVAS
PROGRAMA DE ECONOMÍA
SAN JUAN DE PASTO – NARIÑO
2015**

**CARACTERIZACION SOCIAL DE LAS PERSONAS EN CONDICION DE
INDIGENCIA EN EL MUNICIPIO DE SAN ANDRES DE TUMACO 2015**

Por: MARLEN FELISA QUIÑONES BUILA

**Informe de pasantía presentado como requisito para optar el título de:
Economista**

**Asesor Académico
VICENTE MARIA FIGUEROA**

**Asesor Institucional.
JARLIN HORACIO CABEZAS QUIÑONES**

**UNIVERSIDAD DE NARIÑO
FACULTAD DE CIENCIAS ECONÓMICAS Y ADMINISTRATIVAS
PROGRAMA DE ECONOMÍA
SAN JUAN DE PASTO – NARIÑO
2015**

NOTA DE RESPONSABILIDAD

“las ideas y conclusiones aportadas en el presente trabajo de grado son responsabilidad del autor”

Artículo 1 del Acuerdo No. 324 del 11 de octubre de 1966, emanado del Honorable Concejo Directivo de la Universidad de Nariño

NOTA DE ACEPTACION

JURADO

JURADO

OBSERVACIONES

DEDICATORIA

Gracias a Dios por darme la vida, ser mi refugio y mi fortaleza, por estar en cada paso que di ser mi consuelo, mi roca fuerte.

A mis padres Guillermo Alberto Quiñones y Flavia Fidela Buila por su apoyo incondicional, por inculcar en mí valores como respeto, responsabilidad y esfuerzo, por enseñarme que todo en la vida se alcanza con lucha y mucho empeño, por ese amor inmenso que jamás me ha negado, gracias y nunca olviden que siempre los voy amar.

A mi hijo Joel Horacio Cabezas Quiñones ser mi inspiración, la luz que alumbra mi camino y el motor que me impulsa cada día a mejorar como persona en aras de lograr su bienestar.

A mis hermanas Luz Yalile Quiñones, Heidi Pamela Quiñones, por su apoyo y comprensión, las quiero.

AGRADECIMIENTOS

A la Universidad de Nariño por ser el alma mater de mi formación y darme la oportunidad de aprender cada día junto a ella.

A los asesores: Vicente María Figuera y Jarlin Horacio Cabezas Quiñones por creer en mí, por su colaboración y disposición para ayudarme siempre en este proceso.

A los jurados por su colaboración y aportes a la realización de este proyecto.

RESUMEN

Debido al alto grado de Necesidades Básicas Insatisfechas (NBI), en la población del municipio de Tumaco se crea una serie de situaciones producto del desempleo, degradación de la calidad de vida, deserción estudiantil, miseria, degradación en la prestación del servicio de salud, falta de sensibilidad y aplicabilidad de proyectos encaminados a la recuperación de los sueños de las personas en condición de indigencia. El panorama es tan desolador que aun el que comienza consumiendo sustancias alucinógenas como las drogas, termina en esta condición como un estilo de vida degradante por falta de cuidado y atención.

ABSTRACT

Due to the high level of unsatisfied basic needs (NBI) in the population of the municipality of Tumaco a series of situations arising from unemployment, degradation of the quality of life, dropout, misery, degradation in the provision of health services is created, lack of sensitivity and applicability of projects to recover the dreams of people in extreme poverty. The outlook is so bleak that even the beginning consuming hallucinogenic substances like drugs, ends in this condition as a way of degrading life for lack of care and attention.

CONTENIDO

Pág.

INTRODUCCIÓN

1.	ELEMENTOS DE LA INVESTIGACIÓN.....	15
1.1	TEMA.....	15
1.2	TÍTULO.....	15
1.3	DESCRIPCIÓN DEL PROBLEMA.....	15
1.3.1	Antecedentes.....	15
1.3.2	Formulación del problema.....	19
1.3.3	Sistematización del problema.....	19
1.4	Justificación.....	19
1.5	OBJETIVOS.....	21
1.5.1	Objetivo General.....	21
1.5.2	Objetivos Específicos.....	21
1.6	DELIMITACIÓN DEL PROBLEMA.....	22
1.6.1	Universo de Estudio.....	22
1.6.2	Espacio Geográfico.....	22
1.6.3	Tiempo a investigar y Emplear.....	22
1.7	MARCO DE REFERENCIA.....	22
1.7.1	MARCO TEÓRICO.....	22
1.7.1.1	Enfoque situación de pobreza e indigencia municipio de Tumaco.....	32
1.7.1.2	Teoría de la marginalidad y su validez en Latinoamérica.....	34
1.7.2	MARCO CONTEXTUAL.....	41
1.7.2.1	Aspectos Históricos.....	42
1.7.2.2	Ubicación Geográfica.....	49
1.7.2.3	Contexto Regional.....	54
1.7.3	MARCO LEGAL.....	56
1.7.4	MARCO CONCEPTUAL.....	58
1.8	ASPECTOS METODOLÓGICOS.....	63
1.8.1	TIPO DE INVESTIGACIÓN.....	63
1.8.2	POBLACIÓN Y MUESTRA.....	63
1.8.2.1	Poblacion.....	63
1.8.2.2	Muestra.....	63
1.8.3	DISEÑO DE PROCEDIMIENTOS Y MÉTODOS.....	64
1.8.3.1	VARIABLES E INDICADORES.....	65
1.8.4	TÉCNICAS DE ANÁLISIS E INTERPRETACIÓN DE RESULTADOS.....	65
1.8.4.1	ANALISIS E INTERPRETACIÓN DE ENCUESTA.....	65
1.8.4.2	ANALISIS ENTREVISTA APLICADA A ENTES GUBERNAMENTALES Y ECLESIASTICOS.....	65
1.9	CRONOGRAMA.....	75
2.	PRESENTACIÓN DE RESULTADOS.....	76

2.1 DETERMINACIÓN DE LA INFLUENCIA GENERADA POR CAUSA DE LA INSEGURIDAD, DROGADICCIÓN, VIOLENCIA Y DESOCUPACION EN EL DESARROLLO SOCIAL DE LAS PERSONAS INDIGENTES DEL MUNICIPIO DE TUMACO.....	76
2.1.1 ANALISIS SOCIAL DE LA INDIGENCIA EN HABITANTES DE LA CALLE.....	76
2.1.2 PRINCIPALES CAUSAS Y CONSECUENCIAS DE LA INDIGENCIA....	80
2.1.2.1 CAUSAS.....	80
2.1.2.2 CONSECUENCIAS.....	80
2.2 INVESTIGACION DE POLITICAS PÚBLICAS QUE SE PUEDAN ESTABLECER EN TUMACO PARA LAS PERSONAS EN CONDICION DE INDIGENCIA.....	84
2.2.1 SITUACION ACTUAL COMO DEGRADACION SOCIAL INFLUYENTE.....	84
2.3 PLAN DE RECUPERACION Y REHABILITACIÓN DE LAS PERSONAS INDIGENTES DEL MUNICIPIO DE TUMACO.....	98
CONCLUSIONES.....	103
RECOMENDACIONES.....	104
BIBLIOGRAFÍA.....	105
ANEXOS.....	109

LISTADO DE FIGURAS

	Pág.
Figura 1. Polideportivo San Judas Tumaco.....	41
Figura 2. Fiestas de carnavales de Tumaco.....	48
Figura 3. Panorama desolador de la indigencia.....	80
Figura 4. No más muertes.....	84
Figura 5. Tablas zonas de influencia.....	86
Figura 6. Mujeres Tumaqueñas en la palma.....	87
Figura 7. La industria de la palma en Tumaco.....	88
Figura 8. Informalidad laboral en Tumaco.....	89
Figura 9. El desfuturo y la riqueza de la niñez y la adolescencia en Tumaco.....	93
Figura 10. Abandono: militarización, marginalidad y pobreza.....	93
Figura 11. Sede del Centro de Coordinación de la Política de Consolidación PCT.....	95

LISTADO DE MAPAS

	Pág.
Mapa 1. Ubicación geográfica.....	49
Mapa 2. Municipio de Tumaco.....	56
Mapa 3. Zonas de influencia.....	86
Mapa 4. Tumaco, epicentro programas de erradicación cultivos ilícitos.....	89
Mapa 5. Archipiélago de San Andrés de Tumaco.....	92

LISTA DE GRAFICAS

	Pág.
Gráfica 1. Condiciones sociales de la población 2005.....	18
Gráfica 2. Cultivos de coca en Tumaco.....	90
Gráfica 3. Desplazamiento en Tumaco 2002 – 2010.....	91
Gráfica 4. Zonas de intervención de la consolidación en Tumaco.....	97

LISTA DE TABLAS

	Pág.
Tabla 1. Cronograma.....	75

INTRODUCCIÓN

En Tumaco, debido a los altos índices de pobreza ligados a la imposibilidad de suplir sus Necesidades Básicas Insatisfechas (NBI), se evidencia que la indigencia es y seguirá siendo uno de los grandes flagelos no solo del municipio de Tumaco sino en todo el mundo, enmarcado en el ámbito de la pobreza, marginalidad, desempleo, analfabetismo, violencia y la guerra entre otros.

La indigencia contribuye a la degradación social, a la negación de la vida digna, larga y saludable del ser humano; es por esto que es considerada en el mundo y en Colombia como un área de gran importancia para las instituciones públicas, privadas y organizaciones no gubernamentales a nivel mundial.

Por lo anterior se pretende lograr a través de este estudio, determinar los efectos sociales y económicos y las diferentes causales o situaciones que conllevan al individuo a la elección o determinación de esta condición, adoptándolo como un estilo de vida que no solo crea inseguridad en el municipio de Tumaco, sino también en todo el país y el mundo. Dentro del marco de la indigencia según estudios realizados en Colombia se considera que un hogar está en condición de pobreza cuando estando conformado por cuatro personas, tiene ingresos inferiores a un millón 100 mil pesos mensuales.²

En cuanto a la indigencia (pobreza extrema), se hace referencia a los hogares que no tienen ingresos suficientes para comprar una canasta básica de alimentos, que en el país se estima que cuesta 450 mil pesos para cuatro integrantes. El municipio de Tumaco cuenta con **187.084** habitantes según cifras del DANE para el año 2011.¹

Ahora bien, tomando como referente el PLAN DE ATENCIÓN INTEGRAL A LA PRIMERA INFANCIA (PAI) realizado en el periodo 2008 – 2011 en cabeza del anterior alcalde municipal señor Neftalí Correa Díaz, en respuesta al planteamiento del Artículo 29 de la Ley de Infancia y adolescencia, en Colombia se plantea la formulación de una nueva política de primera infancia. Esta se hace urgente debido a la situación alarmante en que viven muchos de los niños y niñas: el 52%

¹ Plan de Desarrollo 2012- 2015 Acuerdo N° 012 de mayo 30 de 2012

² Fuente: Cálculos MESEP Informe sobre pobreza, indigencia y desigualdad 2009.

del total de la población está por debajo de la línea de pobreza, siendo el 65% menor de 18 años; de éstos, el 15,82% son niños entre 0 y 5 años. Por su parte, la población indigente se estima en el 18%, de la cual el 25% está constituido por niños y niñas. De éstos el 17.22% están en Primera infancia. Estas cifras resultan paradójicas ya que los estudios recientes muestran la importancia que este período del ciclo vital (0 a 6 años) tiene para el desarrollo cerebral del ser humano.²

En este sentido se desarrollará una entrevista a los entes gubernamentales y eclesiásticos del municipio de Tumaco, la cual tendrá como objetivo determinar las condiciones sociales de las personas en situación de indigencia o pobreza extrema y qué alternativas o políticas se están desarrollando para beneficiar a estas familias que cada día se están sumergiendo en el deterioro y la falta de oportunidades acrecentados por la delincuencia, malos hábitos, donde no se ve reflejado el ejemplo para que otras personas no caigan en este círculo vicioso.

Igualmente con la misma encuesta se analizará si el fenómeno de desplazamiento que se está dando en la región, afecta directa o indirectamente en el aumento de la indigencia, ya que el municipio de Tumaco afronta en este momento una crítica situación de violencia generada por el fenómeno del narcotráfico que ha impactado de manera poderosa y negativa en todas las esferas de la vida social, productiva y cultural del territorio, en donde no solo las consecuencias ambientales son preocupantes sino también el costo social en términos de población violentada a su derecho a permanecer y vivir en paz dentro de su territorio se vulnera gravemente.

Las cifras ofrecidas por el Departamento para la Prosperidad -DPS-, nos muestran la siguiente información con corte a Diciembre de 2011, en donde se evidencia la Condición de Tumaco como Municipio receptor de población desplazada y que en Registros desde el año 2000 hasta hoy supera las 11.000 familias y 47.000 personas víctimas de expulsión de sus territorios, poco menos de la cuarta parte del total departamental y nos ubica en el primer lugar en Nariño³

Finalmente se proponen algunas conclusiones y recomendaciones en referencia al tema planteado, esto con el fin de contribuir a mejorar las condiciones de vida de esta población de indigentes del municipio de Tumaco.

1. ELEMENTOS DE LA INVESTIGACIÓN

²Boletín. Censo General 2005. Necesidades Básicas Insatisfechas. Disponible en:http://www.dane.gov.co/files/investigaciones/boletines/censo/Bolnbcenso_2005.pdf

³Sistema de Información de Población Desplazada SIPOD. Año 2013

1.1 TEMA

Características sociales de las personas indigentes en el marco de la exclusión social.

1.2 TITULO

Caracterización social de las personas en condición de indigencia en el municipio de san Andrés de Tumaco 2015

1.3 DESCRIPCIÓN DEL PROBLEMA

1.3.1 Antecedentes. La indigencia o exclusión social es un problema inherente a las grandes urbes. Bogotá no está exenta de esta situación y cuenta con un número aproximado de 8.000 o más personas en estas condiciones, según estadísticas del DANE.⁴

En este sentido, esta cifra aumenta considerablemente por las consecuencias del desplazamiento ocasionado por la violencia que conlleva a que las poblaciones rurales se dirijan hacia las grandes urbes.

La población habitante de calle se multiplica, nacen generaciones con las mismas carencias de sus padres, sin una atención oportuna que les ofrezca otras opciones de vida. Manejan el miedo o la solidaridad a su antojo, al igual que las normas y leyes. La intimidación es uno de sus argumentos, de sus herramientas ya sea para lograr la solidaridad social o para infundir temor en la ciudadanía. Esta problemática incluye a la comunidad entera, la cual mantiene un concepto superficial e inhumano hacia el habitante de la calle desconociendo las causas reales que conllevan a estas personas a permanecer en esta situación y recaer en sus intentos fallidos de inclusión y reeducación social.

La existencia del habitante de calle en Bogotá es un fenómeno que se remonta al siglo XVI. Según una investigación realizada por la Cámara de Comercio de Bogotá, en 1565 se le pidió autorización al Rey de España para crear un refugio de madres desamparadas. Pasaron casi ochenta años antes de que se otorgara la

⁴ Departamento Nacional de Planeación. DANE. Año 2001

licencia y se construyera la casa para expósitos y recogidos, albergue que más tarde fuera trasladado a la plaza de San Victorino, lugar donde hoy en día se mantiene como vecino el Cartucho, zona donde los habitantes de la Calle se han ido reuniendo durante los últimos veinte años.

El 1761, ante el aumento de la población indigente, producto del movimiento migratorio hacia Bogotá, el Virrey Pedro Mecí de la Zerma creó la casa de los pobres. Esta institución creció rápidamente y al cabo de los años se dividió y se ubicaron los hombres y las mujeres aparte. En 1774 se fundó el real Hospicio, que le daba albergue a unos cincuenta niños y a doscientos adultos pero se calcula que para la época, la población de indigentes en Bogotá llegaba a las quinientas personas, es decir el 3% de la población.

En 1810 los hechos que siguieron al grito de la independencia llevaron a que el hospicio real tuviera que arrojar los niños a las calles, siendo este el prólogo para la existencia de los chinos de la calle, fenómeno que progresó al punto que cuando en 1858 se reabrió el hospicio en las calles de la Capital, ya se había consolidado la existencia de las galladas y pandillas de los muchachos como una forma de autodefensa en las calles. Muchos fueron los esfuerzos de los ciudadanos para ayudar a estos chinos de la calle; así llamados. Se crearon fábricas de betún como opción para capacitarlos como emboladores. Esta estrategia funcionó hasta que los sindicatos prohibieron el ejercicio del oficio para quienes no estaban afiliados.

Como consecuencia los Chinos de la Calle se vieron en la necesidad de derivar su sustento de otras actividades, incluso delictivas.

A propósito de la creación de un nuevo lugar en donde darle asilo a los habitantes de calle, el Cronista José maría Cordobés Moure en 1881 escribió: *“Al principio tropezaron con la casi imposibilidad de recluir algunos de los centenares de chinos vagabundos entregados a los vicios más repugnantes, vestidos de andrajos, durmiendo les cogía la noche, ejerciendo la ratería en todas las formas y lo peor, esparciendo el letal contagio con los muchachos que no saben para donde vienen ni para donde van”*.

En 1883 el lugar al cual se hizo referencia en el apartado de Cordobés Moure, pasó a manos de la Beneficencia de Cundinamarca dirigida por las hermanas de la Caridad. Durante la primera mitad del siglo XX la realidad del habitante de Calle en Bogotá no varió mucho en relación con tiempos anteriores. Hacia los años cincuenta, cuando las diferencias partidistas se polarizaron y como consecuencia se descuidaron las instituciones de beneficencia, el fenómeno se repuntó, sumándose a él una cantidad de viudas y huérfanas producto de la guerra.

Muchas fueron las instituciones que se crearon en el siglo pasado para atender a la población indigente, pero en 1967 se construyó el instituto de Protección de la niñez y la juventud IDIPRON y durante la administración de Carlos Lleras Restrepo, mediante la ley 75, el Instituto Colombiano de Bienestar Familiar ICBF;

dos entidades dispuestas a explotar caminos terapéuticos y pedagógicos para atender a la población de la calle.⁵

En Bogotá esta problemática se ha convertido en una de las de mayor importancia, debido a la cantidad de violencia, desempleo y el consumo de sustancias psicoactivas. A demás del crecimiento de migrantes atraídos por una oferta de mejor calidad de vida, de empleo, que finalmente termina envolviéndolos en un círculo de vicios, hambre y pobreza absoluta. Esta situación ha generado el desarrollo de sectores suburbanos y marginales, carentes de los más elementales servicios sociales, con altos índices de desempleo, es decir, grupos con graves dificultades económicas que terminan viviendo en estado de indigencia y alta vulnerabilidad social. Optando por hacer del espacio público su lugar de residencia, convirtiéndose desde luego en habitante de calle.⁶

Respecto a las condiciones sociales de la población costera de Nariño, medidas por los índices de NBI:miseria, servicios inadecuados e Índice de Calidad de Vida –ICV; se advierte que la subregión se encuentra en una situación bastante relegada en relación con los niveles departamentales y nacionales. Estos indicadores en su conjunto, ratifican la situación ya analizada en materia de educación, de salud y servicios domiciliarios.

Cuando se habla de NBI, la Costa Pacífica registra un descenso de tan solo 10 puntos porcentuales, entre los años 1985 y 2005; en cuanto que el nivel departamental ha descendido 15 puntos y el nivel nacional 17 puntos en el mismo periodo. El promedio en NBI de la Costa Pacífica nariñense se ha ubicado históricamente por encima de los contextos departamental y nacional. Para el 2005, año en que se presentan indicadores más satisfactorios a todo nivel, la costa registra un NBI de 63.2%, mientras que para Nariño es de 43.8% y para Colombia de 15.4%.⁷

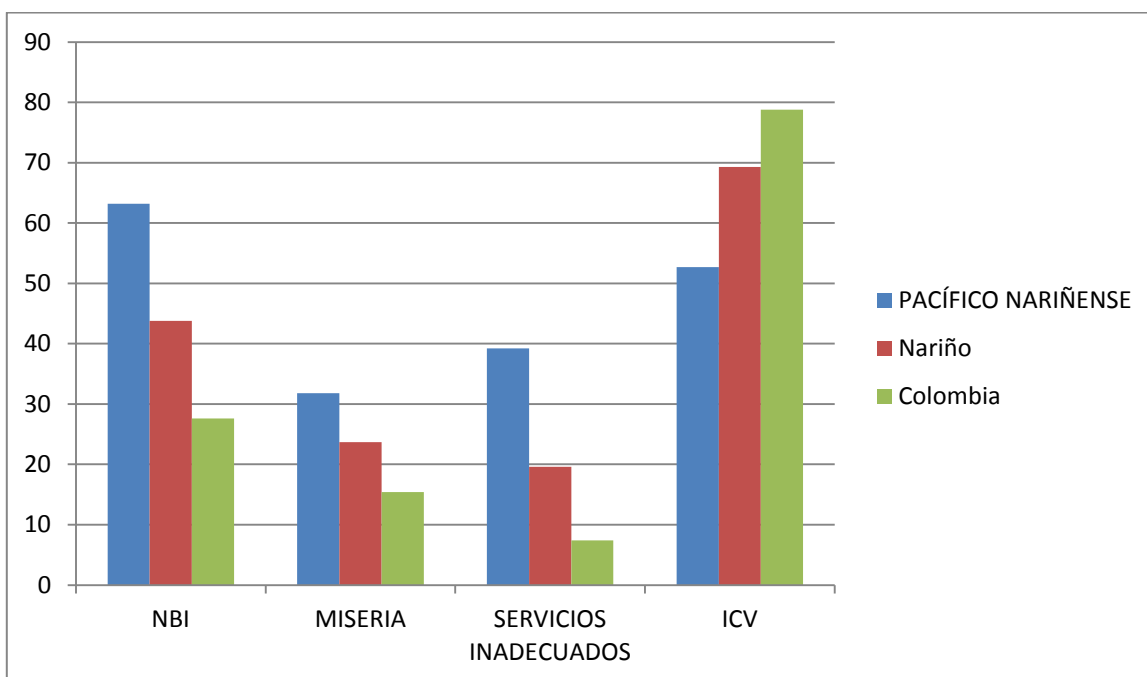
Los otros indicadores de miseria, servicios inadecuados e ICV señalan iguales deficiencias en las condiciones sociales de la población Costera de Nariño. Para el 2005, el índice de miseria para la Costa era de 31.8%, mientras que para Nariño era de 23.7% y de 15.4% para Colombia. Así mismo, los servicios inadecuados para la Costa alcanzaban un indicador de 39.2% dato por encima del promedio departamento, que se situaba en 19.6% y del promedio nacional, que era de 7.4%. Ver gráfica 1.

⁵Cámara de Comercio de Bogotá, 1997.

⁶Enríquez Vallejo Sonia Cristina. El significado del parque urbano y su incidencia en el proceso de urbanización de la ciudad. Tesis Magíster en Urbanismo. UN. Bogotá 2006

⁷Comité Internacional de Derechos Humanos. CIDH. El Nuevo Siglo. Bogotá D.C. 2009

GRAFICA 1. CONDICIONES SOCIALES DE LA POBLACIÓN 2005



Fuente: Plan para la Superación Pobreza Extrema Municipio de Tumaco. Período 2012 – 2015.

La región del Pacífico Colombiano se ha caracterizado por el abandono estatal, esto sumado a que la región se ha identificado como reserva o despensa para ir a extraer los recursos naturales y luego salir sin dejar ninguna inversión o fortalecimiento de capacidades locales.

En la última década la región ha entrado a formar parte del escenario del conflicto armado. De manera particular desde 1996 éste se ha agudizado a tal punto que cobra importancia por los altos niveles de crisis humanitaria, representada en los continuos y masivos desplazamientos entre municipios, entre departamentos, hacia fuera de la región y dentro de los territorios étnicos. El municipio de Tumaco por ser caracterizado como una zona de alto riesgo se refleja un gran problema como es la indigencia lo cual se refleja en las personas que viven en la calle como amenaza constante a la inseguridad por diferentes factores como el alcoholismo, drogadicción, falta de empleo, vivienda, salud, etc. y en los habitantes que generan menos de un salario mínimo, se ha evidenciado a personas que en el día si desayunan no almuerzan y viceversa; todo esto es producto de la cultura que se segmenta en las diferentes clases de pobrezas que conllevan al ser humano a vivir una vida miserable y sin saber aprovechar las oportunidades que se puedan presentar; por tal razón esta problemática es considerada como uno de los grandes flagelos en el mundo dentro de cualquier sistema social.

Existe una incidencia de pobreza del 48. 6% y un 21% correspondiente al sector de la población que se encuentra en pobreza extrema. Al saber lo complicado que es el tema surgen algunos interrogantes: ¿cuál es la situación de la indigencia en el municipio de Tumaco? ¿Cuántos indigentes hay? ¿Qué instituciones los atiende? ¿Cuáles son las causas? ¿Puede reducirse el número de personas en esta situación? Todas estas parecen ser preguntas claves y necesarias de responder para lograr hacer frente a un grave problema que representa el bajo nivel de información existente en cuanto al tema.

1.3.2 Formulación del Problema. ¿Cuáles son las situaciones que conllevan al ser humano a vivir en la indigencia en el municipio de San Andrés de Tumaco (casco urbano) en el periodo 2015?

1.3.3 Sistematización del Problema

- ¿Cuáles son las principales causas de la indigencia en el municipio de Tumaco?
- ¿Qué consecuencias se generan en la población de indigentes?
- ¿qué alternativas se pueden presentar para su mejoramiento frente a los problemas de inseguridad, drogadicción, violencia y desocupación durante el periodo 2015 en el municipio de Tumaco?
- ¿Por medio de la capacitación para el trabajo se puede contribuir a impulsar y motivar a los indigentes en la creación de iniciativas productivas para mejorar su situación económica, tener identidad, visión y nuevas perspectivas para sus vidas?

1.4 JUSTIFICACIÓN





Debido al alto grado de Necesidades Básicas Insatisfechas (NBI), en la población del municipio de Tumaco se crea una serie de situaciones producto del desempleo, degradación de la calidad de vida, deserción estudiantil, miseria, degradación en la prestación del servicio de salud, falta de sensibilidad y aplicabilidad de proyectos encaminados a la recuperación de los sueños de las personas en condición de indigencia. El panorama es tan desolador que aun el que comienza consumiendo sustancias alucinógenas como las drogas, termina en esta condición como un estilo de vida degradante por falta de cuidado y atención.

También los productos ilícitos en las zona rural del municipio fue uno de los pilares producto del desplazamiento aumentando de cierto modo la inseguridad en las calles, el temor, la desconfianza y la agresividad en las personas en esta condición, generando más índices de desempleo, violencia y muertes. La situación de pobreza se desarrolla en un ámbito cultural que es inevitable ahora globalizada e informatizada, en la cual las relaciones de producción y consumo provocan miseria material y espiritual en términos mundiales, sistema de explotación de riqueza material de la misma mano de obra y de la elevada orden de la informática y la internet como otra fuente de poder y capital; lo cual, a fin de cuentas, el ser humano crea una norma mental y que se transforma en una ideología racional. De este modo, son pocas las personas, atrapadas en este universo, cada vez más a fin al desperdicio y superfluo, dispuestas o preparadas para dar el brinco a una nueva cultura de bienestar y guiada por la acción de la solidaridad humana.

Tanto ricos como pobres lo que aspiran es tener más sin dejar de ser lo que son. De esta manera se puede determinar que los ricos son más sensibles en estos casos ya que no tienen opciones viables para promover la equidad por las mismas razones que los pobres, abnegados por su historia vital, carecen de opciones para asumirlas.

Por lo tanto la cultura de la pobreza seguirá vigente en la mente y espíritu de las personas hasta que se logre una vía basada en programas económicos gubernamentales y privados que no se fundamenten en el clientelismo paternista, sino más bien en condiciones y estrategias que den como resultados la distribución de la riqueza por medios específicos.

Además este proyecto servirá para:

-  Evaluar la situación real en que se encuentran los habitantes de la calle del Municipio de Tumaco.
-  Determinar de qué forma se puede recuperar la vida de estas personas para que contribuyan al mejoramiento de la sociedad y la restauración de otros.
-  Mejoramiento en la calidad de vida de los indigentes, habitantes de la calle.
-  Obtener una evaluación general de los resultados de estas personas debido al desarrollo de sus habilidades para saber cuan productivos pueden ser.

Teniendo en cuenta que no existe en el municipio de Tumaco estudios encaminados a la rehabilitación y recuperación de las personas que se encuentran en condición de indigencia, se desarrollará toda una serie de actividades que permitan tener una idea clara sobre esta problemática que con el tiempo, crea aún más inseguridad, desolación, altos índices de drogadicción, alcoholismo; ya que estas personas se encuentran totalmente solos y destruidos tanto física, moral, intelectual y espiritualmente. Esta pequeña parte de la población requiere con

urgencia que se les brinde una oportunidad de poder vivir y acceder a sus derechos como cualquier otra persona del municipio de Tumaco para demostrar lo importantes que son y cuánto pueden aportar a la sociedad.

Cabe destacar que el problema anteriormente mencionado, es también generado por el poco interés que prestan los medios de comunicación en proporcionar información de una problemática social presente en el día a día , también se suma que, numerosos entes privados y públicos al hacer cumplimiento con la responsabilidad social, no destinan fondos para generar material informativo que aborde el tema de la indigencia en la sociedad y la clara incompetencia de los órganos que deberían combatir este problema, traen como consecuencia que el poco mensaje emitido al público sea insuficiente, propiciando esto en un déficit en el material informativo y el desconocimiento del grave problema que se enfrentaría de incrementarse la población "indigente" en la ciudad.

Por estas razones, y sabiendo que hay muchas formas de comunicación que, entre otras cosas, se distinguen unas de otras por el tipo de lenguaje que usan y por los medios que se sirven para difundir el mensaje, el presente trabajo de investigación se enfoca en generar una posible solución a tal problema mediante el desarrollo de actividades encaminadas al mejoramiento de la calidad de vida de estas personas en las que también se encuentra la población infantil, jóvenes, ancianos, adultos entre otros por el impacto que ésta tiene. En Colombia la indigencia y la drogadicción van muy de la mano con la pobreza material ya que la carencia de los recursos económicos hace que las necesidades básicas insatisfechas, se vuelvan en una condición de discriminación en las clases menos favorecidas de los diferentes sectores; pero también nos damos cuenta que no solo afecta a los estratos cero, uno y dos, sino a toda la sociedad en general, pues estos problemas sociales afecta a todos por igual.

1.5 OBJETIVOS

1.5.1 Objetivo General. identificar y analizar las diferentes situaciones sociales y económicas, en las que se encuentran actualmente las personas indigentes en el municipio de Tumaco para el periodo 2015

1.5.2 Objetivos Específicos

- Determinar la influencia que genera la inseguridad, drogadicción, violencia y desocupación en el desarrollo social de las personas indigentes en el municipio de Tumaco
- Investigar que políticas públicas se establecen en Tumaco para las personas en condición de indigencia

- Plantear un plan de recuperación y rehabilitación de las personas indigentes en el municipio de Tumaco, para así reintegrarse a las oportunidades laborales que el municipio ofrezca.

1.6 DELIMITACION DEL PROBLEMA

1.6.1 Universo de Estudio. La investigación abarca las personas indigentes del municipio de Tumaco.

1.6.2 Espacio Geográfico. El lugar donde se llevará a cabo la investigación es la zona urbana del municipio de Tumaco del Departamento de Nariño.

1.6.3 Tiempo a investigar y Emplear. La presente investigación realizara corte de información al año 2015 y la investigadora empleara un periodo comprendido entre febrero de 2015 hasta julio del 2015

1.7 MARCO DE REFERENCIA

1.7.1 MARCO TEÓRICO

Es indispensable conocer algunas definiciones, características y conceptos referentes a la habitabilidad en la calle, para luego continuar con un análisis del aspecto lúdico y su apoyo en la inclusión, todo con el único fin de trabajar hacia la construcción de la convivencia en comunidad.

El habitante de calle, también conocido como habitantes en situación de calle, se refiere a toda aquella persona, de cualquier edad y sexo que, generalmente, adopta todo lazo en forma definitiva o vínculo con su familia y convierte la calle en su ámbito permanente de vida.

Otra mirada toma el habitante de calle como *“aquella persona cuya vida se desenvuelve fundamentalmente en la calle, como espacio físico - social, donde resuelve necesidades vitales, construye relaciones afectivas y mediaciones socioculturales estructurando un estilo de vida”*.⁸

La Habitabilidad en la Calle es un fenómeno producido entre otros, por la marginalidad social, debido a la falta de oportunidades y que el problema de la

⁸UNIVERSIDAD DE ANTIOQUIA, facultad de Ciencias Sociales. Estudio previo conveniencia y oportunidad centro de atención al habitante de la calle Centro Día. Sistema de atención sensibilizada básica, resocialización y reinserción socio laboral. Universidad de Antioquia, 2006. S.P.

drogadicción pesa en el proceso de asentamiento de las personas en la vida en calle.

❖ **La marginalidad**

Es más un producto de la pobreza y la falta de oportunidades que genera la exclusión social. Para algunos autores la marginación, la ausencia del papel político, económico, cultural y social, ya no es un problema de clases o grupos sociales, sino que se ha convertido en una situación que afecta a zonas y países de grandes regiones del mundo (especialmente África y Latinoamérica). Países enteros se han convertido en a funcionales para el sistema y para el crecimiento económico, quedando totalmente desenganchados.⁹

Así mismo la marginalidad es definida como la forma de estar al margen del desarrollo del país, la no-participación en el ámbito económico, social, político y cultural. Los marginados para los desarrollistas son los campesinos e indígenas, los habitantes de los barrios y villas de las grandes ciudades, que tienen este origen y reproducen en la ciudad su cultura y modos de vida atrasados.¹⁰

Las personas que viven en la calle, son excluidas socialmente, entendiendo la exclusión como el término que procede del verbo latino “excludere”, que significa echar a una persona o cosa fuera de un sistema cerrado o fuera del lugar que ocupa. En el campo socioeconómico, la exclusión es un concepto reciente. Algunos lo consideran como un producto propio del nuevo modelo tecno económico.

Pablo Nguyen (1996), plantea que “cada sociedad y cultura tienen mecanismos propios de exclusión. Existen además motivos individuales y responsabilidades personales que conducen a ello. No obstante, jamás se asiste a un proceso de exclusión socioeconómica tan masiva y dramática como el de esta época de transformación tecnológica y mundialización de mercado”.¹¹

Nelly Tovar (2000), afirma que la exclusión se relaciona con los pobres y con grupos poblacionales específicos: prostitutas, homosexuales, enfermos de SIDA o crónicos, minusválidos, ex presidiarios, mendigos, habitantes de calle, alcohólicos, drogadictos, *quienes “rompen con el ideal de persona”* construido por una sociedad que persigue el éxito, la juventud, el dinero, la belleza, la autosuficiencia, el uso tecnológico.¹²

Es usual la asimilación del término *marginalidad* con el de *exclusión*, aunque pareciera éste último tener connotaciones más dramáticas. En Colombia, en los

⁹AES, 2000.

¹⁰Tovar Torres, 2000.

¹¹Inclusión Social del Habitante de calle. Serie Bienestar social. Alcaldía Mayor de Bogotá. 2000

¹²Ibidem

últimos gobiernos y desde diversos estamentos socio-académicos, se ha querido llamar la atención sobre el fenómeno de la exclusión como un comportamiento socio-cultural colombiano generalizado. El llamado invita a establecer nuevas pautas de interacción y convivencia conducentes a la construcción de tejido social, reconociendo un contexto nacional pluricultural, pluriracial, diverso y dinámicamente heterogéneo.

A este sector de la población cada quien lo llama a su manera de acuerdo con el grado de conocimiento y acercamiento que tenga quien los observa. Para algunos son: gaminos, ñeros, caminantes, desechables, drogadictos, mendigos, indigentes y habitantes de la calle. Los adultos entre los 22 y los 59 años en estas condiciones son la población objeto por parte de la Alcaldía Mayor a través del programa de atención al habitante de calle, que dirige el DABS, mediante proyectos como Atención al habitante de la calle 7151 y brigadas de acercamiento en calle 7159, correspondientes al plan de acción de 1998- 2000 en el marco del Plan de Desarrollo.¹³

El estilo de vida del habitante de calle se califica como disfuncional, carente de muchas condiciones para una vida digna, pues presenta niveles elevados de alcoholismo y drogadicción, así como de prostitución, maltrato y explotación infantil y en general conductas que atentan contra la tranquilidad y seguridad ciudadanas.¹⁴

En este sentido, Max Neef (2000), se refiere a las necesidades como carencia y potencia de tal manera que el sentido de las necesidades trasciende solo lo fisiológico y se caracterizan porque movilizan y motivan a las personas. Estas necesidades se organizan dentro de categorías axiológicas o existenciales.

La categoría existencial encierra el ser, tener, hacer y estar. La categoría axiológica vincula el ocio, la subsistencia, la protección, el afecto, el entendimiento, la creación, la participación, la identidad, la libertad. Se satisfacen o colman según las posibilidades que el medio ponga a disposición. Es aún más adecuado referirse a vivir y realizar las necesidades, teniendo en cuenta la taxonomía que representa un soporte para encontrar diversos satisfactores o formas de realizar una necesidad, según el contexto que quiera ser analizado, lo cual indica, que entender al ser humano a partir de sus necesidades como potencia y carencia, facilitaría los procesos de interrelación, pertenencia y cultura común que conforman el concepto de comunidad que según Sánchez Vidal (1996), son los elementos mínimos para distinguir este concepto de otro.

Dentro de este proceso de realización de necesidades, el ciudadano que habita en la calle ha optado por conformar un estilo de vida que opera dentro de su hábitat.

¹³ Alcaldía Mayor de Bogotá. Oficina de Bienestar Social. Bogotá, año 2000.

¹⁴ *Ibidem*

Los habitantes de calle son una realidad cultural, una subcultura de nuestra desarticulada sociedad, en la cual tienen sus propias leyes, tradiciones, costumbres y una lógica de vida. Son nómadas dentro de la jungla de cemento, se desplazan y ubican en cualquier parte de la ciudad. " Se organizan por parches o grupos ubicados en un lugar específico, compartiendo una identidad, normas y ciertos objetivos de grupo".

*Se desplazan por los principales corredores viales, practicando la mendicidad, trabajos informales como cuidar carros, limpiar vidrios, cargar y descargar mercancías, consumo de droga, el atraco y el hurto calificado.*¹⁵

Según García Suárez (1998), en su investigación social sobre la indigencia, gran parte de la vida de un parche actúa bajo los tiempos de espacio y ocio. En la noche los jóvenes tienden a PARCHAR es decir, encontrarse en las esquinas o en los parques para hablar y compartir sobre lo que se tiene planeado hacer o lo que se ha hecho anteriormente.

*En las tardes se dedican a JUGAR, lo cual realizan después del almuerzo, donde los muchachos organizan partidos de microfútbol, algunos lo acompañan con un JOINT o KENKE (cigarrillos de marihuana) para hacer más emocionante el partido, en ocasiones se dedican al juego de la cajita.*¹⁶

En las mañanas los COLINOS o consumidores habituales de sustancias psicoactivas, salen a comprar marihuana o bazuco y lo fuman en el camino o en algún parque cercano. Al mediodía cuando se encuentran con el parche vuelven a fumarse tres o cuatro baretos en el lugar del parcheo.

En cuanto al licor, a diario se consumen gran cantidad de esta bebida o del Chamberlain. Los fines de semana buscan sitios para rumbear como bodegas, garajes, lugares amplios que les permita moverse o se reúnen con su parche para realizar el atraco callejero.¹⁷

Estas actividades forman parte del estilo de vida del ciudadano que habita en la calle, las cuales además de satisfacer una necesidad potencial en el ser humano como es el ocio, contribuyen a la integración momentánea en el ciudadano habitante de calle.

Dentro de su cotidianidad, se destaca la actividad catalogada como "La sople" que incluye la marihuana de característica alucinógena y el bazuco de carácter estimulante.

El bazuco es la droga que mayor número de adeptos ha ganado entre los habitantes de calle, el cual se obtiene durante la elaboración de la cocaína

¹⁵Ibídem

¹⁶Alcaldía Mayor de Bogotá. Oficina de Bienestar Social. Bogotá, año 2000.

¹⁷García, 1998.

tomando el extracto de crudo de las hojas de coca, a lo cual le agregan gasolina roja o blanca, amoníaco, kerosene, éter, ácido sulfúrico, permanganato de potasio, soda cáustica y para aumentarlo o rendir su volumen le mezclan talco, harina de plátano, ladrillo molido etc. Adquiere un olor tan especial que despierta de inmediato en el adicto el deseo de fumar. Algunos lo combina con marihuana y lo llaman maduro con queso. Se convierte en una droga poderosamente adictiva, ya que produce un efecto más fuerte que la cocaína y de más sencilla aplicación.

A partir del contacto con el ciudadano, el habitante de calle manifiesta el consumo en su acelere, es decir en una intensa actividad del sistema nervioso, lo que hace que su corazón palpite irregularmente, aumenta su irritabilidad, muestra desinterés por todo, casi no puede dormir y permanece cansado constantemente, como consecuencia de su falta de apetito, presenta una pérdida constante de peso y manifiesta un sentimiento excesivo de culpa. A nivel cognitivo, en el habitante de calle las tareas de memoria y concentración son muy difíciles, debido a que el consumo de sustancias psicoactivas, en este caso de bazuco.

Cabe anotar que el problema de la indigencia en Colombia, ha aumentado considerablemente como consecuencia de factores económicos y sociales que atraviesa hoy la Sociedad. Entre ellos se puede señalar la violencia intrafamiliar, el conflicto armado, el desplazamiento, el desempleo y la dependencia de sustancias psicoactivas. De tal manera, se conforman grupos marginados que buscan sobre vivir sin importar los medios utilizados para satisfacer sus necesidades. Es en este contexto donde la sociedad y la comunidad misma se ve afectada por las acciones empleadas por los habitantes de calle para lograr su sobre vivencia (el hurto, la limosna, entre otros).

Si bien es cierto, el problema de la habitabilidad en calle no se puede erradicar en un instante, pero sí se puede lograr una convivencia entre la ciudadanía habitante de calle y la no habitante de calle por medio de procesos psicosociales con énfasis en el desarrollo comunitario y la organización popular, así como la búsqueda de un punto de unión entre la acción comunitaria, desarrollo y organización civil. Lo anterior, hace referencia a un área de intervención en psicología comunitaria que podría contribuir en los procesos de convivencia mencionados anteriormente. A partir de ella se pueden desprender otros factores que fortalecerían el proceso como son la salud comunitaria y la educación comunitaria.

En el área de salud comunitaria se puede trabajar hacia la educación para la salud en el habitante de calle, enfocado a dos ejes centrales: el fortalecimiento de los auto esquemas (el auto cuidado) y la promoción de la salud (Educación sexual y consecuencias del consumo). Por otro lado, en el área de la educación comunitaria, se trabaja la parte de cultura de sensibilización, tanto en el habitante de calle como en los no habitantes de calle.

Todo lo anterior es buscar una resocialización y re educación donde se desarrollen nuevos hábitos por medio de una transformación tanto social como individual. Este aspecto está ligado al modelo teórico metodológico que supone el trabajo en

comunidad a través de tres niveles: el macro medio o la sociedad en su conjunto, en este caso se trabajaría con la comunidad en general por medio de la información y divulgación del proceso y trabajo hacia una cultura de la sensibilización realizado con el habitante de calle, convocando reuniones para buscar nuevas alternativas de apoyo y compromiso comunitario. El micro medio o contexto específico se trabaja a nivel grupal, donde se identifican las características comunes de los habitantes de calle para entender sus comportamientos, afiliaciones y representaciones sociales desde un punto de vista más humano. En el trabajo con el sujeto de la acción como agente portador del fenómeno social, se logrará un contacto individual donde se evita la presencia del fenómeno de masificación, teniendo en cuenta las particularidades que llevaron al habitante de calle a estar en esa situación hoy, así como identificar sus medios para la sobre vivencia, con el fin de reeducarlos hacia nuevas fuentes de trabajo o medios de adquisición de recursos que no afecten a la comunidad involucrada en esta problemática, en este caso incluye a la localidad de Chapinero y la sociedad civil en general.

Según Rappaport (1980), la psicología comunitaria pretende un cambio social, involucrando las relaciones de los individuos con los otros, las escuelas, tribunales, hospitales. Este cambio se enfoca hacia la distribución de recursos psicológicos y materiales; de tal manera, que la problemática de la habitabilidad en la calle debe partir de un cambio social de características psicológicas y materiales entre los ciudadanos que viven en la calle mediante la sensibilización, teniendo en cuenta el estilo de vida que ha construido para sobrevivir en su medio aceptando el valor de la diversidad humana.

Para aclarar este aparte, se debe considerar la definición de comunidad como un subgrupo de la sociedad que es percibido o se percibe así mismo como distinto a la sociedad en algunos aspectos, donde la psicología comunitaria se interesa en el bienestar de muchas sub-comunidades existentes en el ordenamiento social.¹⁸

Siendo así, el ciudadano habitante de calle constituye un subgrupo de la sociedad, con características particulares que lo definen como sub-comunidad. Se percibe distinto al haber conformado un estilo de vida que ha adquirido para su sobrevivencia.

El abordaje hacia la problemática de la habitabilidad en la calle, se debería mirar desde la teoría ecológica, la cual se refiere a la relación que se constituye entre persona y ambiente, donde no hay ambientes inadecuados sino que el *ajuste* entre personas y el ambiente social puede estar en desacuerdo, de tal manera, que se permitan crear alternativas mediante la localización y desarrollo de los recursos hacia el fortalecimiento de las comunidades.¹⁹

¹⁸Rappaport, J. (1977): Psicología Comunitaria: Valores, la investigación y la acción. Nueva York, Holt, Rinehart y Winston.

¹⁹Ibidem

Esta perspectiva teórica centra su acción en el ajuste entre personas y ambiente más que en componer aquellas que son vistas como inferiores o en tratar de hacer a todo el mundo igual mediante el control de los ambientes, sino que por el contrario se acepta el valor de la diversidad humana y el derecho de la gente a elegir sus propias metas y estilos de vida. Esto conlleva a reevaluar diversas acciones que pretendían desvincular al ciudadano habitante de calle de su cotidianidad y de su ambiente en pro de la inclusión social.

Rappaport (1980), hace énfasis en el respeto a la diversidad humana, el derecho a ser diferentes y a la creencia en que los problemas humanos residen en el ajuste entre personas y ambiente. No hay personas ni culturas inferiores y cada uno de ellos tiene derecho a ser juzgado y a disponer de recursos para su beneficio, por lo tanto, se puede permitir a los individuos poder vivir una vida decente proporcionando los recursos para hacerlo posible.²⁰

Es importante tener en cuenta, que el concepto de comunidad incluye tres elementos mínimos necesarios para distinguir este concepto de otro; los cuales Krause (1999), identifica como: la pertenencia, la interrelación y la cultura común. La pertenencia se define como la dimensión de sentirse parte de, como identificado con, en donde el miembro de la comunidad sienta que comparte con otros ciertos valores e ideas conformando una identidad. La interrelación señala la no necesidad de un territorio físico compartido para consolidar con ellos el concepto de comunidad y la cultura común la cual se define como el sistema de símbolos compartidos. Luego, para ser llamado comunidad, debe compartir una visión de mundo, una interpretación de la vida cotidiana construida a través de la comunicación.

Esto se relaciona con la estructura desarrollada por Wiesenfeld (1994), referente a los aspectos funcionales de una comunidad saludable, en la cual destaca el concepto de interacción, relacionada con el apoyo mutuo, la solidaridad, el trabajo en común y la cooperación. Para ello, es de suma importancia la vida colectiva es decir, las actividades conjuntas que faciliten la integración social. Así mismo se encuentra la esfera representacional, que para una comunidad saludable se refiere al valor cognitivo y afectivo, destacando la conexión, el sentimiento de fraternidad y el placer mutuos. En el plano afectivo se encuentran la lealtad el amor, la gratitud y la confianza.

Según Maritza Montero (1984), uno de los principios de la psicología comunitaria es la unión entre la teoría y la práctica, donde la práctica en este caso el trabajo con el habitante de calle pone a prueba la teoría y pretende la construcción de nuevas hipótesis o alternativas de trabajo, que será el fin último de este acercamiento.²¹

²⁰ "Bogotá Positiva para vivir mejor". Plan de desarrollo, económico social y de obras públicas, Bogotá D.C. 2008-2012.

²¹ MONTERO, Maritza. Teoría y Práctica de la Psicología Comunitaria. La tensión entre comunidad y sociedad. Editorial Paidós. Buenos Aires. 1984

Por otro lado, uno de los aspectos más críticos y peligrosos dentro del proceso de interacción y trabajo a nivel comunitario es el caer en el activismo es decir, un colaborador de la comunidad sin reflexión teórica ni precisión metodológica cuya acción es marcada por la inmediatez y la ausencia de planificación.²²

Para un trabajo con comunidad se hace necesario entrar en el grupo y conocer sus intereses, creencias, experiencias para construir una identidad. Una de las opciones metodológicas de acercamiento es mediante el esquema de la investigación acción, el cual es una práctica social, científica y pedagógica con un objetivo que es la transformación social, pretende como práctica pedagógica integrar el potencial de conocimiento y creatividad de la cultura popular con el conocimiento científico para lograr la construcción de un nuevo saber de carácter transformador y como práctica científica busca la producción colectiva de conocimiento para el uso colectivo y como práctica social permite el entender la realidad, comprenderla y desde allí poder realizar una transformación social.²³

Otra alternativa de investigación social, adaptable al trabajo con comunidad habitante de calle, es la investigación participativa, la cual consiste en una propuesta metodológica que involucra a la comunidad en el conocimiento y solución de sus problemas, lo cual implica un proceso de aprendizaje por parte de los profesionales quienes deben enfocar su objetivo hacia la comunidad y no el hacer estudios académicos únicamente.

Estos aspectos metodológicos y teóricos se deben contextualizar en la práctica social, donde el contacto con la comunidad implique generar teoría o conformar nuevas hipótesis. Como el enfoque de este trabajo se dirige a la investigación en torno a la habitabilidad en calle, teniendo como eje la teoría ecológica anteriormente nombrada y las definiciones conceptuales descritas, se incluyó una estrategia que sustentará también el acercamiento comunitario.

La lúdica como estrategia de acción y vinculación al trabajo comunitario está ligada al desarrollo humano, no es una ciencia, ni una disciplina, ni mucho menos, una nueva moda.

La lúdica, es más bien una actitud, una predisposición del ser frente a la cotidianidad, es una forma de estar en la vida, de relacionarse con ella, en esos espacios en que se produce disfrute, goce y felicidad, acompañados de la distensión que producen actividades simbólicas e imaginarias como el juego, la chanza, el sentido del humor, la escritura y el arte. También otra serie de afectaciones en las cuales existen interacciones sociales, se pueden considerar

²²Inclusión Social del Habitante de calle. Serie Bienestar social. Alcaldía Mayor de Bogotá. 2000

²³Bosco Pinto, 1987.

lúdicas como son el baile, el amor y el afecto. Lo que tienen en común estas prácticas culturales, es que en la mayoría de los casos, actúan sin más recompensa que la gratitud y felicidad que producen estos eventos. La mayoría de los juegos son lúdicos, pero no sólo se reduce a la pragmática del juego.

Según Vigotsky (1998) el juego puede ser entendido como un espacio, asociado a la interioridad con situaciones imaginarias para suplir demandas culturales, como un estado liso y plegado, como un lugar que no es una cuestión de realidad síquica interna ni de realidad exterior, como algo sometido a un fin, como un proceso libre, separado, incierto, improductivo, reglado y ficticio, como una acción o una actividad voluntaria, realizada en ciertos límites fijados de tiempo y lugar. Desde otras perspectivas, para potenciar la lógica y la racionalidad o para reducir las tensiones nacidas de la imposibilidad de realizar los deseos.²⁴

Son muchas las teorías existentes alrededor de la lúdica y de los juegos, pero son muy pocos los planteamientos que se han elaborado entorno a la lúdica como elemento para la inclusión.

En este sentido hay que tener en cuenta que el contexto histórico alrededor de la lúdica y la recreación, parte de los fundamentos filosóficos planteados por Platón, quien desde su doctrina, se refiere a la recreación y la lúdica desde la comprensión de unas ideas claves como: el ocio, el juego, el placer, el goce, el arte, la educación y la ética. Estos términos conformarán el tejido conceptual que dan trasfondo a la lúdica y la recreación.²⁵

Ahora bien, la lúdica y recreación interpretada desde una concepción moderna, han sido orientadas por la psicología soviética de la década de los treinta, en relación con algunos postulados planteados por Vigotsky (1998), quien se refiere a la recreación y la lúdica como el proceso de creación humana, como una experiencia combinatoria a partir del presente y el pasado, de lo vivido y lo experimentado. Es toda una realización humana generadora de algo nuevo, en donde el cerebro es un órgano combinador, capaz de reelaborar con elementos de experiencias pasadas nuevas normas y planteamientos.

Es esa dinámica creadora la que hace del hombre un ser proyectado hacia el futuro, un ser que contribuye a innovar y modifica su presente. Esta facultad del cerebro humano está basada en la combinación y es llamada en ciertos casos como imaginación o fantasía. Esta imaginación como base de la actividad creadora se manifiesta por igual en todos los aspectos de la vida cultural posibilitando la creación artística, científica y técnica.²⁶

²⁴ ÁLVAREZ Marín, Mauricio "VYGOTSKI: Hacia la psicología dialéctica" Material Utilizado en el Seminario de Psicología Social de la Escuela de Psicología de la Universidad Bolivariana Santiago de Chile, 2002

²⁵(Funlibre, 2002).

²⁶Ibidem

De tal manera que la actividad recreativa, como la actividad artística se vinculan con la imaginación y con la creatividad cuyo producto se manifiesta y se refleja en el juego como en las más diversas expresiones culturales. Así mismo, la recreación como actividad innovadora, está directamente relacionada y es casi inseparable de la educación, teniendo en cuenta que esta última pretende la formación y creación en el ser humano de nuevos conceptos.²⁷

En este sentido la filosofía sustenta teóricamente esta relación, en los diálogos platónicos, que conformaban un juego teatral, donde los personajes actuaban en una ficción cuyo protagonista era Sócrates y se intentaba ejemplificar al hombre en una ciudad a través de una propuesta de vida pública armónica, justa, buena y feliz, tratando de idealizar y recrear una situación que finalmente intenta educar al ser humano siendo una herramienta educativa.²⁸

La noción de lúdica y recreación se vincula con el sentido de mundo, de vida de sociedad en pocas palabras de COMUNIDAD. La cual se asume como un elemento de creación, de concebir, de fabricar. Esta concepción de lúdica se puede asimilar como arte, como la reelaboración por medio del pensamiento, razón y lenguaje, que dan sentido teórico a la lúdica y re creación.²⁹

La lúdica emerge de una creación cuya manifestación recreativa está basada en el arte, la risa, la poesía, la ironía, la narrativa, el lenguaje mítico, expresados en un espacio y en un tiempo libre. Es así como la lúdica se ha establecido como un concepto necesario en la interacción del hombre y la formación de comunidad. Se concreta mediante formas específicas como la expresión de la cultura en un determinado tiempo y contexto.

Entre ellas se encuentra el juego, la actividad lúdica por excelencia, las manifestaciones del arte, el espectáculo, la fiesta, el afán creador, el rito, el quehacer laboral, el místico arte de amar a la pareja, en pocas palabras, la lúdica comprende todas aquellas acciones del ser humano condicionadas por la necesidad lúdica, es decir, la inevitabilidad e irresistibilidad de ejecutar en forma libre y espontánea; por la actividad, es decir la acción misma dirigida a la liberación de ese impulso generado por la necesidad y por el placer que finalmente es la consecuencia estimuladora del desarrollo alcanzada por la satisfacción de esa necesidad a través de la actividad obteniendo un bienestar y una relajación.

De tal manera que la lúdica es expresión, arte y creación que debe estar presente en todo acto que implique comunidad y procesos de interacción social donde el juego actúa como un artesano en la fabricación de una zona de distensión, de goce, de placer, propicia para el acto creador. Es el eje que fundamental esta propuesta de sensibilización social, donde el ciudadano habitante de calle, adquiere identidad, interrelación y se siente parte de un grupo con cultura común.

²⁷Ibídem

²⁸(Mesa,2000)

²⁹Ibídem

A través de estos procesos psicosociales que se orientan desde el trabajo lúdico y recreativo se facilita el acercamiento a las comunidades y se incluyen dentro de ellos el sustento teórico que se proponen a partir de la psicología comunitaria.

1.7.1.1 Enfoque de la situación de pobreza e indigencia del municipio de Tumaco

El municipio de Tumaco es considerado como zona de alto riesgo; esta caracterización da lugar a los altos índices de violencia que se presentan por los diferentes grupos terroristas, además por su situación demográfica que es un sector rodeado de mar que de hecho en su gran mayoría es relleno; la falta de oportunidades laborales hacen que las personas opten por la forma del rebusque o empleo informal los habitantes de este municipio en su mayoría son personas enraizadas en la situación de pobreza tanto así que la tiene como un estilo de vida en esta situación es deprimente saber que la falta de inversión, capacitación, generación de empleos, el difícil acceso a una vivienda digna entre otras dan pie para que la población tenga como característica principal la marginalidad y la pobreza extrema ya que aun en estos tiempos existe en los diferentes sectores familias numerosas que no generan ingresos y otros que están por debajo del salario mínimo.

Según el Plan para la Superación Pobreza Extrema Municipio de Tumaco 2012 – 2015, para el Municipio “no existe estadística oficial sobre pobreza por ingresos. Existe información de índices de pobreza y pobreza extrema compuestos por indicadores de diferentes sectores o dimensiones, entre los cuales se analizan el Índice de Necesidades Básicas Insatisfechas (NBI) y el Índice de Pobreza Multidimensional (IPM)”³⁰.

❖ Necesidades Básicas Insatisfechas.

Con el ánimo de ofrecer claridad en el contenido técnico de este documento, es prudente recordar que la metodología de NBI busca determinar, con ayuda de varios indicadores simples, si las necesidades básicas de la población se encuentran cubiertas. Los grupos que no alcancen un umbral mínimo fijado, son clasificados como pobres. Los cinco indicadores simples que considera el Método de Necesidades Básicas Insatisfechas son:

Vivienda Inadecuada. Este indicador expresa las características físicas de las viviendas consideradas impropias para el alojamiento humano. Se clasifican en esta situación separadamente las viviendas de las cabeceras municipales y las del resto, así:

³⁰Plan para la Superación Pobreza Extrema Municipio de Tumaco 2012 – 2015

a). Cabeceras municipales. Se incluyen las viviendas móviles, refugio natural o puente, aquellas sin paredes o con paredes exteriores de tela, desechos o con piso de tierra.

b). Resto. Para esta zona se clasifican como inadecuados los mismos tipos anteriores de vivienda. Con relación a los materiales de piso y paredes, sólo se consideran en esta situación aquellas que tuvieran un material semipermanente o perecedero (bahareque, guadua, caña o madera) que simultáneamente tengan pisos de tierra Este indicador muestra que el 2,6% de los hogares del municipio de Tumaco, presentan pobreza debido a las malas condiciones en que se

Viviendas con hacinamiento crítico. Con este indicador busca captar los niveles críticos de ocupación de los recursos de la vivienda por el grupo que la habita. Se consideran en esta situación las viviendas con más de tres personas por cuarto. (Excluyendo cocina, baño y garaje). Este indicador se encuentra en el 15,7% de los hogares, cifra superior al porcentaje 11,1% de hacinamiento presentado en Colombia para 2005.

Viviendas con servicios inadecuados. Este indicador expresa en forma más directa las barreras de acceso a condiciones vitales y sanitarias mínimas. En cabeceras, comprende las viviendas sin sanitario o que careciendo de acueducto se provean de agua en río, nacimiento, carro-tanque o de la lluvia. En el resto, dadas las condiciones del medio rural, se incluyen las viviendas que carezcan de sanitario y acueducto y que se aprovisionen de agua en río, nacimiento o de la lluvia.

Viviendas con alta dependencia económica. Es un indicador indirecto sobre los niveles de ingreso. Se clasifican aquí, las viviendas en los cuales haya más de tres personas por miembro ocupado y el jefe tenga, como máximo, dos años de educación primaria. Se identifica que el porcentaje de alta dependencia económica es elevado, pues supera al indicador departamental el cual fue del 14,7% y aún más al índice nacional que para el 2005 fue de 11,3%8.

Inasistencia Escolar. Mide la satisfacción de necesidades educativas mínimas para la población infantil. Considera las viviendas con, por lo menos, un niño mayor de 6 años y menor de 12, pariente del jefe y que no asista a un centro de educación formal. Según las cifras DANE se muestra que el 6,1% de las personas viven en hogares donde niños entre 6 y 12 años no asisten a un centro de educación formal; frente al 3,6% nacional para 200510, se observa que en el municipio existe un panorama con mayor número de pobres por causa del ausentismo escolar que a nivel del país.

Ahora bien, desde la medición objetiva del NBI, se puede establecer que el 48,7% de los hogares son pobres, situación que está muy por encima de la evidenciada en Colombia para el año 2005, donde las personas que vivían en hogares pobres calculados por el método de NBI, eran el 27,8%11.

1.7.1.2 Teoría de la marginalidad y su validez en Latinoamérica

La marginalidad como problema social, ha sido estudiada bajo distintos enfoques. Estos principalmente se reducen a dos:

Un enfoque dualista a la marginalidad y otro estructuralista.

➤ Teoría Dualista

Habla de dos tipos de sociedades superpuestas dentro de una misma nación, una sociedad moderna e industrial y una sociedad tradicional atrasada que se ubica en el campo.³¹

La marginalidad se explica aquí como el resultante de la migración del remanente de la población del campo, que se va a la ciudad, produciéndose así un rechazo del migrante que lo frustra y lo asume en la condición de marginal. Así, la marginalidad manifiesta de desintegración interna de determinados grupos sociales, que al impedirles intervenir activamente en las decisiones, inhibe su participación pasiva o receptora en “los bienes constitutivos de la sociedad global”; en síntesis esta teoría considera a la marginalidad como un polo del sistema “urbano moderno” de la sociedad, cuyo sistema de normas y valores aparece portando un proyecto de desarrollo que se supone capaz de absorber a la masa marginal, después de someterlo a una preparación adecuada. De esta manera, se escamotean tanto el contenido de clase de ese sistema como el carácter esencialmente contradictorio de la realidad estructural, en donde los grupos marginados de la participación dejan ser testimonio de una estructura explotadora para expresar, en cambio, sus propias deficiencias psicológicas o culturales.

La relación entre el grupo marginal y la sociedad global, sigue siendo una relación sin llegar a ser una separación pura y simple. En lo positivo, ello se expresa por una pertenencia a la sociedad global. En este sentido, por ejemplo, “el campesino por marginal que sea dentro de cada sociedad nacional Latinoamericana, sigue siendo un campesino, chileno, dominicano, o paraguayo”; pero esta “pertenencia” carece de contenido propio en el sentido de participación y a pesar de ser parte esta como sin vida, sin vinculación dinámica. Sin lugar a duda “el grupo marginal pertenece y es parte de la sociedad global, pero dentro de la sociedad. Esa parte esta como sin vida continua perteneciendo al cuerpo social pero sin osmosis, sin simbiosis. A esto es lo que se llama falta de participación. Este es el rasgo más característico que define la marginalidad.

³¹ Identificación, dualismo filosófico, anticha La filosofía desde el principio hasta Boecio, el último de los romanos, Nápoles 1940

- **La falta de participación bajo el grupo marginal puede manifestarse de dos formas:**

- I. Si se considera a la sociedad como sede de recursos, servicios y beneficios del bien común, se ve que hay en los marginales una falta de participación pasiva o receptiva, porque el grupo marginal no participa de esos recursos, especialmente de los llamados recursos productivos como el crédito, la asistencia técnica etc, ni recibe los beneficios sociales como en la seguridad social, empleo, educación, salud, vivienda etc, lo que determina que se encuentre entre ellos bajos niveles sociales y económicos.
- II. Falta de participación activa o contributiva. Aquí se debe considerar a la sociedad global no solo como sede de recursos y beneficios, sino como centro de decisiones, de donde resulta que el hombre no debe ser un simple beneficiario, sino un sujeto que participe en las decisiones que contribuyen con sus decisiones y responsabilidad a la solución de los problemas sociales, aún ni siquiera de aquellos que los afectan directamente y en el que está comprendido su propio bienestar.
- III. Desintegración interna como otro rasgo de la marginalidad. La desintegración interna de los grupos debe existir en la sociedad un consenso mínimo de la pluralidad societaria respecto al fin que se busca en común debe existir además, adhesión a las ideas y valores involucrados en el fin y en las normas; al mismo tiempo utilización de medios que sean adecuados y una distribución de tareas y funciones. De esta manera, fines, normas, valores, medios y funciones resultan ser el contenido de lo que se considera como integración.

Se puede decir entonces que hay integración de un grupo cuando el principio de unidad predomina sobre las fuerzas centrifugas de la multiplicidad. Los marginados se presentan desarticulados, desintegrados, atomizados, sin forma de solidaridad organizada y en esto se puede encontrar la razón de su desintegración interna. Cuando se observa a los marginales en una perspectiva interna, se nota que hay en ellos una falta de cohesión hasta del núcleo familiar, y una falta de solidaridad organizada que se refleja en un aislamiento y que explica el porqué de su atomización, de su desintegración interna.

- **Características Fundamentales de la Marginalidad**

 **RADICALIDAD**

Cuando se dice que la marginalidad es radical, quiere significar que el marginal es incapaz de auto-organización y de toda participación pasiva o activa. Como no tiene capacidad de superación, se hace imprescindible la presencia de una agencia externa, para lograr la superación de la marginalidad. Los que han

mantenido una relación, “han percibido esa incapacidad interna de los grupos marginales para cambiar por sí mismos, su propio destino. No es casualidad el fracaso o la desviación de todas las revoluciones Latinoamericanas independientemente de la falta de madurez doctrinaria ideológica o política de las masas Latinoamericanas, como explicación de tal fenómeno, la intelectualidad de este continente no ha percibido, con todo el rigor necesario, la radicalidad de esa marginalidad”

GLOBALIDAD

La falta de participación de los marginales afecta todos los aspectos concernientes a la vida del ser humano y como la sociedad es un todo, la existencia de los grupos marginales determina que la misma se sienta afectada en su integridad. En este sentido las agencias externas de promoción popular deben tratar de dar soluciones tan globales como global es la marginalidad que se pretende superar. Si la marginalidad afecta a toda sociedad requiere para su superación el compromiso de la misma del conjunto de estructuras societarias hasta la cumbre, que es el ejecutivo como rector del bien común, exigiendo un enfoque intersectorial que comprometa a la totalidad del ejecutivo. “ por ser global el problema de la marginalidad necesita de los recursos de toda la nación y por ello necesariamente del estado”.³²

EMERGENCIA

Se manifiesta en dos dimensiones: En la profundidad del problema y en su volumen. La primera sintetiza las características de globalidad y radicalidad de la marginalidad, que tienen su origen en la superposición de culturas de dos sociedades en etapas distintas de desarrollo. La segunda, que afecta a grandes sectores de la población. En América Latina, “aun en los países más incorporados, la marginalidad afecta al 50% de la población, alcanzando en algunos países al 70 u 80 por ciento de los habitantes; la marginalidad desborda el marco de la sociedad internacional.

INTEGRACION DE LOS MARGINALES Y LA COMUNIDAD NACIONAL

³²FERRER, Aldo, Hechos y ficciones de la globalización, Fondo de Cultura Económica, Buenos Aires, 1997, pag. 13.

La incorporación de los marginales a la comunidad nacional, es tarea que responde a la falta de participación tanto activa como pasiva del marginal en la sociedad. Si se habla de participación, se refiere al sujeto que participa. En este caso el marginal debe integrarse a la sociedad, que debe acogerlo. La relación que se establece es horizontal, en el sentido de una cooperación constante entre los marginales organizados y la sociedad. Esta resulta ser una labor propicia del Estado, entonces, la segunda función de la promoción popular, es el fomento de la participación como cooperación entre los dos términos de la relación - marginalidad y sociedad.³³

CULMINACIÓN DE LAS ORGANIZACIONES DE BASE: LO GREMIAL

Debe entenderse como la acción que sirve de “enganche”, enlace, entre las organizaciones de bases populares y la sociedad global; incluye el aspecto reivindicativo y representativo para lograr tanto la participación pasiva como la activa, de las organizaciones de base en la sociedad global.

Toda organización de base, sea funcional o territorial, no es solo una herramienta, de integración interna, sino fundamentalmente, una herramienta de incorporación y de participación en la sociedad global.

La reivindicación de esta participación, en la medida en que descarta sobre la organización de base es lo propio de lo gremial.

La doble dimensión territorial y funcional se refiere a un punto de vista interno de la organización de base, mientras que lo gremial se refiere a la organización en su relación hacia la sociedad global.

Teoría Estructuralista

Por el contrario concibe a la marginalidad como un producto de la estructura. Aquí se busca redefinir el concepto, mostrando hasta qué punto los marginales están dentro y no “fuera” del sistema y que resultan víctimas de un desarrollo capitalista dependiente y distorsionado; esta teoría postula que solo puede acabarse con la situación de marginalidad, si las condiciones sociales imperantes cambian.

El desarrollo capitalista, desigual y dependiente en los países Latinoamericanos, combina diversos procesos de acumulación dentro de un estancamiento crónico generando una superpoblación relativa a la forma de producción que actuando como ejército “industrial de reserva” y en parte como masa “marginal”. La no funcionalidad de este grupo se debe a la poca integración al sistema social, constituyendo un desajuste que se impone resolver.³⁴

³³GÉRVAS J. Atención primaria de salud, política sanitaria y exclusión social. VI Informe FOESSA sobre exclusión y desarrollo social en España. Madrid: Fundación FOESSA; 2009. p.359-80

³⁴Baudelot C. & Establet R. : “La Escuela Capitalista, México, Siglo XXI, 1980.

La transición de las sociedades preindustriales al capitalismo industrial implicó la transferencia de la mayor parte de la población del sector agrario al no agrario, del campo a la ciudad, del control de los medios de producción al estado asalariado. Se creía, por lo general, que la armónica operación de la nueva economía implicaba un cierta reserva constante de trabajo para una variedad de propósitos, principalmente como ejército industrial de reserva, pero éste era un fenómeno relativamente restringido que podía inclusivamente desaparecer al terminar ciertos ciclos productivos, y que sería usado para hacer reducciones laborales, acordes con los intereses empresariales de maximizar ganancias. La experiencia de los países subdesarrollados evidencia ahora un estado de cosas muy diferentes: la población liberada por la crisis y la rápida decadencia de los sectores tradicionales es absorbida por los modernos solo de manera limitada. Esto no puede tratar de explicarse por el relativamente índice de industrialización. Hay que reconocer que se ha llegado a un estado en que hay una clara diferenciación entre este “ejército industrial de reserva”, el cual ya cumplió su función y ahora es mano de obra sobrante, mientras a que estaba en turno para ser incorporado al proceso productivo apenas fuese necesario para el aumento de la producción del sistema, la mano de obra hoy excedente no tiene ya ninguna posibilidad de ser totalmente incorporada a la producción, ya que esta se basa en la actualidad en la tecnificación y no en un aumento de la fuerza de trabajo.

El proceso de marginalización de la mano de obra va paralelo a la marginalización de un conjunto de roles y relaciones económicas que tiene que ver con la productividad del sistema y por tanto con la acumulación de capital de los grupos burgueses dominantes. Es lo que se llama “polo marginal de la estructura económica”.

Estos grupos, por su naturaleza marginal, solo pueden tener un mercado de trabajo reducido, decreciente e inestable, y a las relaciones de trabajo a que dan lugar, en consecuencia son y tienden hacer igualmente inestables por su precaria estructuración. Los ingresos que los ocupantes de estas posiciones pueden derivar serán necesariamente limitados, irregulares y nunca iguales o superiores a los de los trabajadores permanentes, que incluyen prestaciones, bonificaciones, etc.

De esta manera, la población marginalizada está impedida de ocupar los roles de mayor productividad del sistema y por tanto forzada a refugiarse en una estructura de actividad socio-económica que también es marginal.

Así, el concepto de “polo marginal” de la economía permite mostrar que la mano de obra “marginalizada” no está excluida del sistema, ni se produce lo que algunos economistas y sociólogos conciben como el nuevo dualismo estructural: “sector integrado” vs “sector marginal”; al contrario, se trata de la acentuación de los desequilibrios entre los varios niveles del sistema, por el crecimiento de un sector cuya importancia para los requerimientos de productividad del conjunto y obedece a una lógica histórica del desarrollo. Esto ha llegado a ser, en todas las

actividades, un fenómeno estructural permanente y la población marginal un extracto nuevo y con funciones específicas.³⁵

Estos trabajadores, marginados con respecto a los que constituyen la clase explotadora dentro del sistema, resultan también marginados porque son los más afectados por las expansiones y contracciones cíclicas, por las épocas de máxima y mínima producción. Muchos de estos marginados han tenido en el pasado una posición estable, por tanto se puede concluir que hay un proceso de exclusión creciente dentro del sistema, debido a las economías dependientes, sujetas a bruscas crisis de productos no sustitutivos.

❖ Tipos De Marginalidad

En términos generales dentro de la teoría estructuralista, se suele considerar que los marginados se pueden clasificar en tres grupos:³⁶

GRUPO A

- a). Rural independiente (comunidades indígenas, minifundistas de subsistencia, pequeños mineros, etc.)
- b). Rural dependientes (colonos semiserviles de haciendas tradicionales, comunidades dependientes, trabajadores indirectos, etc.)
- c). Urbanos independientes (pequeños artesanos precapitalistas).
- d). Urbanos dependientes (servicio doméstico, asalariados temporales).

GRUPO B

Se trata de la mano de obra “libre” de cualquier forma de arraigoprecapitalista, que fracasa total o parcialmente en su intento de incorporarse establemente al mercado de trabajo. No se hace tanta diferenciación entre trabajadores dependientes e independientes, ya que la subsistencia de los primeros no es el resultado de su capacidad para mantener el control de un instrumento o medio de producción, sino más bien de su capacidad para vender sus servicios (su capacidad de trabajar) aunque sea por tiempo parcial. En este grupo existen todas las variedades: desempleo abierto, ocupación refugio, trabajo ocasional, intermitente o de temporada.

GRUPO C

³⁵ RIASCOS GONZALEZ, José Antonio. Teoría Estructuralista de la Administración. Editorial ALAS. Año 2000

³⁶ HOBBSAW, Eric J. La marginalidad social en la historia de la industrialización europea. “Revista Latinoamericana de Sociología”. Vol. V, Julio de 1969.

Abarca a los asalariados de los sectores más atrasados de un país, donde las condiciones de trabajo son rigurosas, las leyes sociales tienen escasa aplicación y las remuneraciones oscilan en torno al nivel de subsistencia, comprende trabajadores agrícolas de zonas muy apartadas, indígenas en áreas de colonización, etc.

❖ Causas de la Marginalidad en América Latina

1. El subdesarrollo capitalista en América Latina: dependiente y desigual.

Tradicionalmente el subdesarrollo se describe como una estructura económica, con predominio del sector primario, fuerte concentración de la renta, poca diferenciación de los sistemas productivos y predominio del mercado externo sobre el interno. Hasta aquí llega el concepto funcionalista del atraso. Pero analizando el proceso histórico se comprueba que las economías subdesarrolladas se vincularon al mercado mundial al momento en que los países capitalistas metropolitanos expandían su acción, iniciándose así la compleja situación de dependencia socio-económica.³⁷

Países subdesarrollados entraron a competir en abierta desventaja, puesto que es normal que las decisiones que afectan a la producción y consumo de una economía dada, se toman en función de la dinámica e intereses de los países desarrollados. En esta condición es lógico que a un país tenga buen potencial de recursos y planes políticas de desarrollo para superarse, no podrá salir del estado de atraso sino hasta tiempo punto conveniente a las economías metropolitanas.

2. La industrialización inducida

El carácter dependiente del actual proceso de industrialización de América Latina reside principalmente en los siguientes elementos:

- a) El control que sobre él ejerce la burguesía metropolitana, sea a través de la propiedad total de las empresas, la tenencia de una parte significativa de las acciones, o a través del crédito y otras formas de financiación, lo cual permite a los directivos determinar los límites, las características y la orientación general de la producción.
- b) La completa subordinación a la tecnología producida y controlada por los países desarrollados no solamente respecto de los instrumentos, materiales y técnicas de producción, sino también en los aspectos administrativos y laborales.

³⁷Pobreza Y Marginalidad En América Latina (Causa Y Consecuencia. Buenas Tareas. Año 2012

- c) El desarrollo de una industria con tales características en la matriz subdesarrollada de la economía Latinoamericana tiene efectos cuya significación para los procesos de marginalización son decisivos. Por una parte, acentúa los desequilibrios históricos de la estructuración económico-social preexistente, al introducir nuevas tendencias para las cuales no está preparada la sociedad y que tal vez no sean las más convenientes, y por otro tiende a constituirse en el eje de la nueva economía – pasando de agrícola a pseudoindustrial – sin que se cumpla el proceso histórico necesario. Este proceso induce mayores efectos de articulación en cada uno de los otros sectores de la economía y de la sociedad en su conjunto.

❖ Teorías de la marginación/ Integración

- LIBERAL: Se opone a cualquier tipo de ayuda social a los marginados, porque no interesan.
- MARXISTA: Sociedad dividida en clases, explotadores y explotados
- FUNCIONALISTA: La marginación es un fenómeno necesario para la sociedad, porque siempre existen ineptos e incapaces.
- CULTURA DE LA POBREZA: conjunto de valores, conocimientos, creencias, tecnologías para permitir su adaptación al medio. Esta cultura tiende a perpetuarse de generación en generación. Viene definida por la cultura familiar, se van acumulando una serie de valores que se ubican en una zona geográfica concreta, constituyen un convenio cultural, y tienen cierta estructura de colectivo. Muchas veces no encuentran salida, si no está dentro del sistema.

Si hay esta conciencia social entre los pobres, es positivo porque así ellos pueden encontrar una respuesta al sistema que los oprime, lo negativo es la cronificación de los estados de pobreza, agravando así el Efecto Mateo: **“al que más tiene más se le dará”**³⁸

2.2 MARCO CONTEXTUAL

Figura 1. Municipio de Tumaco, Polideportivo San Judas

³⁸ Herbert J. Walberg et Siow-LingTsai, "Efectos de Mateo en la Educación", la American EducationalResearchJournal, Vol. 20, No. 3, 1983 pp. 359-37



Fuente: Esta investigación, año 2013

2.2.1 Aspectos Históricos. “El padre José Miguel Garrido antropólogo, apela a los manuscritos del padre Andrés Duralde, sacerdote carmelita q.d.D.g, donde hay una carta que dice el padre Ruggy refiriéndose a Tumaco *"Yo la fundé en el sitio que hoy está, ayudándome también los soldados. Traje a ella 1.900 almas, las saqué de los montes, catequicé y bauticé, con riesgo de la vida, con trabajo y pobreza"*.³⁹Dice el padre Garrido que el padre Ruggy montó un astillero para los barcos que venían de Panamá y de otras partes. Sin desconocer que inicialmente que el municipio de Tumaco, estuvo habitado por indígenas. La cerámica que se encontró en la isla de El Morro y todavía en monte alto, Inguapí y otros, son testimonio de nuestros aborígenes, su inclinación por la cultura. Lo más hermoso que ha tenido Tumaco es la cerámica de nuestros antepasados. Se sabe que muchas de ellas han encontrado un destino más lejano hallándose en los principales museos tanto en América como de Europa o formando parte de galerías privadas. Su arte expresan con el material donde vivieron, la arcilla; con ella plasmaron el mundo que les rodeaba con gran realismo y fuerza diciendo en el barro toda la grandeza y miseria del hombre.

La cerámica de Tumaco aunque menuda, es quizá la más expresiva entre la cultura precolombina que se conoce, en contraposición a la estatuaría de San Agustín, posiblemente ha sido el más rico yacimiento arqueológico que se encuentra en Colombia. Se funda en la permanente abundancia que hubo de estas figuras o estatuillas ya hoy bastante explotadas. El 30 de noviembre de 1.995 al cumplir 355 años de su fundación el Alcalde Municipal, mediante resolución No. 414, ordena que en adelante y para todos los efectos oficiales públicos y privados, el Municipio de Tumaco se le debe denominar SAN ANDRÉS DE TUMACO, como un acto de fe y afirmación en los valores de la cristiandad. En un principio fue Tumaco el caserío de los indios Tumac, después un archipiélago conformado por las islas de El Morro, La Viciosa y La Florida. En las primeras

³⁹Plan de Desarrollo 2012- 2015 Acuerdo N° 012 de mayo 30 de 2012

décadas de 1.900 gozó de mucha bonanza por el intercambio comercial de los productos agrícolas la tagua, el caucho y el cacao, con los países de América y Europa siendo un puerto marítimo de gran importancia. Hoy es una gran ciudad, un bello puerto en el litoral Pacífico, de exótica belleza por sus innumerables playas El Morro, San Juan y Bocagrande.⁴⁰

Los primeros pobladores de estas islas fueron unos indígenas trashumantes que cultivaban el maíz y la yuca. Además, eran pescadores y cazaban pequeños animales. Construyeron casas de madera con techos de hojas de palma. Eran expertos alfareros y orfebres incomparables. Adoraban como dioses al jaguar y a la anaconda. Desaparecieron misteriosamente de estas tierras después de un milenio de permanencia, pero los museos del mundo aún conservan muchas figuras y utensilios de oro y de arcilla elaborados por aquellos artistas inimitables.

Siglos más tarde llegaron a Tumaco los invasores españoles. Vinieron a buscar los tesoros que las leyendas indígenas mencionaban. Encontraron unos pequeños caseríos habitados por unos indígenas agricultores y pescadores que también habían escuchado las mismas narraciones fantásticas. Decepcionados, los invasores se marcharon apresuradamente. Jamás imaginaron que navegando a contra corriente por los caudalosos ríos, podrían encontrar inmensas cantidades del metal dorado que ambicionaban hasta el delirio.

Años más tarde, millones de mujeres y hombres africanos fueron arrancados de sus aldeas y transportados a América. Fueron traídos como esclavos a trabajar en los cultivos, ganaderías y minas que los españoles explotaban. Pero muchos de estos hombres y mujeres procedentes de África se fugaron de las propiedades de sus amos y formaron los palenques que eran territorios donde podían vivir en libertad. Otros trabajaron arduamente para comprar su libertad, o se beneficiaron con la ley que abolió la esclavitud, pero nunca pudieron volver a su tierra natal. Para vivir en América, los africanos y sus descendientes eligieron las tierras ardientes de las riberas de los ríos o las orillas del mar, muchos de ellos prefirieron los ríos, los manglares y las tierras de la costa pacífica. De ese modo llegaron los negros a Tumaco. En los últimos tiempos, muchas gentes provenientes de todas las regiones del país han venido a Tumaco. Junto con los negros, mulatos, indios y mestizos han conformado una población multirracial que trabaja arduamente para construir un futuro mejor para todos. Nuestros abuelos dicen que las detonaciones producidas por la dinamita que utilizan algunos pescadores pueden perturbar el milenario sueño de los peces que sostienen las islas. Cuando los míticos pargos rojos se desperezan, provocan gigantescos oleajes que inundan las calles y barrios de Tumaco. Cada cierto tiempo, los inmensos pargos rojos que sostienen las islas de Tumaco se mueven debajo de las aguas para cambiar de costado y desentumecerse. Cuando así ocurre, el mar y la tierra se agitan violentamente provocando cataclismos y tragedias dolorosas.

⁴⁰DÍAZ DEL CASTILLO, Emiliano. San Andrés de Tumaco. Boletín de historia y antigüedades, Números 798-799. Academia Colombiana de Historia. Imprenta Nacional, 1997

El desvelo histórico de generaciones cultas, ligadas a las del presente, logró por fin despejar la incógnita que existía en torno de la fundación de Tumaco, pueblo *suí géneris* y de frecuentes controversias. Resultaba imposible que una población como Tumaco, que por su posición geográfica invita a la estrategia a detenerse, avanzara con el tiempo ignorando su orgullosa procedencia. El primer nombre que recibió Tumaco, confirmó la calidad humana de las gentes a partir de sus ancestros. Antes del descubrimiento de la América, entre las diferentes clases de aborígenes que se establecieron en nuestro continente, del Perú llegó hasta nuestra costa (lo que hoy comprende el Litoral Pacífico nariñense), una tribu que se denominó "**Tumapaes**", que en su dialecto traducía: "*Tierra de abejas*", descendientes de los indios "**Caras**", los que se diseminaron entre Tumaco y ríos alledaños, avanzando hasta el Patía, al que llamaron río Sucio.

A esta tribu se le atribuye la fundación de nuestra región, dándole a Tumaco el nombre de "**Tumatai**", que significa "*Tierra del hombre bueno*". Los indios "**Tumapaes**", cuya cultura superó a la de los "**Cayapas**", establecidos en lo que es hoy la provincia de Esmeraldas (Ecuador), por organización social imponían lo que ellos llamaban el "**curicaricao**" que significaba: "*La gran parcela de todos*", tuvieron como primer cacique al indio "Tumaipaita", quien los guió por sistemas del bien, distanciados del sometimiento. Tribu esencialmente pacífica, amistosa y laboriosa, se dedicó a diferentes actividades específicas de su cultura, la pesca, la agricultura, la extracción de oro de los ríos de la región y la orfebrería. Su dialecto fue el "Tumac" que contaba con un alfabeto flexible de cambio fonético. Mientras el alfabeto era rico, la fonética no lo era, por eso pocos blancos lo hablaron, los negros ninguno.

Los "Tumapaes", adoraban al sol, la luna, al mar y a un ser superior no materializado. Nuestro pueblo aparece por primera vez con el nombre de Tumaco que significa "Tierra de entierros", debido a que un grupo de indios de la tribu "Tumapaes" encontró muchas vasijas de barro a la orilla del mar, los que creyeron que se trataba de un regalo del más allá, entonces el cacique "**Tumatinga**" (Tierra del amor sol), le cambió el nombre de "Tumatai", por el de **Tumaco**.

LEYENDA DE LA FORMACION DE LAS ISLAS DE TUMACO. Otra historia cuenta la leyenda sobre la creación de Tumaco. Al comienzo de los tiempos, unos inmensos peces rojos salieron desde un lugar muy lejano a recorrer los mares del mundo. Eran tres vigorosos pargos rojos, fueron enviados por Yemayá, madre de la vida y de las aguas, a reconocer sus dominios. Durante miles de años navegaron por todos los océanos de la tierra. Un día se sintieron fatigados y se quedaron a descansar en los esteros de la costa pacífica nariñense, la brisa de la tarde los adormeció, las olas los arrullaron y pronto se quedaron profundamente dormidos. Poco a poco las mareas infatigables los cubrieron de arena. Después una frondosa vegetación apareció sobre sus lomos y las lluvias torrenciales formaron riachuelos caudalosos. Así aparecieron las tres islas mayores que hacen parte del archipiélago de San Andrés de Tumaco.

LOS 13 DE LA FAMA LA RAYA DE FRANCISCO PIZARRO Y LA ISLA DEL GALLO. En la ciudad de Panamá, el 11 de marzo de 1.526, Diego de Almagro, el padre Luque y Francisco de Pizarro, firmaron un contrato para descubrir las tierras de los Incas (Perú). Comulgan en la Catedral de Panamá, los tres con la misma hostia. La expedición sale rumbo al sur, durante la travesía Francisco de Pizarro es hostigado por la tripulación para regresar a Panamá debido a la falta de alimentos, de agua, a enfermedades y a las torrenciales lluvias del Pacífico. El 17 de marzo, saltó en la isla donde oyó cantar un gallo (de ahí el nombre de Isla del Gallo) y en la playa de la misma, trazó con su espada de oriente a poniente, una raya diciendo: Los que se determinen a seguir la conquista pasasen la raya y los demás volviesen a Panamá. Un puñado de 13 valientes traspasaron la raya llamados por los historiadores los 13 de la fama, los demás con Diego de Almagro regresaron a Panamá. El piloto del barco Martín Trujillo, murió en la Isla del Gallo. Francisco de Pizarro, conquistó el Perú.

17 DE MARZO DE 1.965 Con la presencia del embajador Vásquez Ayllón representante del presidente Balaúnde del Perú; el Dr. Aurelio Miró Quezada - presidente de la Academia Nacional de Historia del Perú, del señor general Julio Londoño, presidente de la Academia colombiana de Historia, de S.E. embajador de España en Bogotá Ángel Sanz Briz, 3 cadetes del buque escuela peruano "Independencia", de 13 marinos del destructor colombiano "Antioquia", de la Sra. Joba Mosquera de Colorado, señor Pedro Pablo Pérez, Sra. Amalia Jiménez de Castellanos, Sra. Helena Jiménez de Lozano, Sr. Guillermo Castillo, Sr. Mario Rafael Díaz y otros, a los acordes de la banda de guerra del Gimnasio Moderno Pío XII de Tumaco, ante la imposibilidad de poder saltar de los buques, las bandas de guerra de los marinos mencionados, se levantó un obelisco y se descubrió una placa en bronce recordatoria de la hazaña registrada por Pizarro y los 13 de la fama en la Isla del Gallo.

Habitantes de las cercanías de los esteros, las gentes de la cultura Tumaco y de la vecina región ecuatoriana de la Tolita, desarrollaron hace más de 2.000 años un eficiente sistema económico basado en la pesca y la agricultura del maíz. Su cerámica presenta fastuosos caciques y personajes del pueblo raso, ora simples, ora enfermos y deformes. Como en un misterioso rito las cabezas de arcilla aparecen decapitadas, llevando las joyas características del arte de Tumaco: pequeñas narigueras y orejeras soldadas, clavos y pepitas de oro que se insertaban en la piel del rostro. Por medio de la arqueología se ha podido establecer que existía un gran intercambio comercial con las zonas de la costa Pacífica. Comercio evidenciado por la presencia de caracoles marinos, cuentas de concha, coral y "figurillas de influencia Tumaco halladas (en las tumbas de) Las Cruces". Así como "la representación de fauna de selva tropical: monos de cola larga, serpientes aves... marinas, felinos", en la cerámica capulí del altiplano nariñense.

Los ríos Telembí, Patía, Guapi, por no mencionar más, proveían el oro, escaso en el altiplano, adonde llegaba por medio del establecido comercio desde las zonas de Quillacingas y Sibundoyes en el oriente. Tumaco, en un principio perteneció al

territorio de la Gobernación de Quito, Ecuador. Estaba gobernado por un teniente Político que proveía el Virrey, formando el Cantón de Tumaco, la Cabecera y Salahonda. Tumaco para ese entonces contaba con 2.497 almas, así: hombres 1.189 y mujeres 1.308.”⁴¹

Culturas Precolombinas

En Tumaco, existieron culturas precolombinas, cuya riqueza cultural ha presentado su mejor manifestación en la orfebrería y la cerámica. “El oro más antiguo de la Colombia anterior a Colon pertenece a la cultura Tumaco. Son delgados hilos de oro martillados hace 2300 años, encontraron bajo una tola o elevación funeraria. Estuvo localizada hacia el sur del país en la costa Pacífica. La zona se caracteriza por un cinturón de mangle, un laberinto de islas, playones y esteros del Delta del Embudo formado por la desembocadura de los ríos San Juan, Micay, Patía y Mira. A esta cultura también se le conoce bajo la denominación de Tumaco-La Tolita por extenderse al sur hacia estas regiones de la costa ecuatoriana. La Tolita, a su vez, recibe este nombre por la cantidad de montículos artificiales encontrados en sus alrededores. Esta sociedad cultivaba el maíz, practicaba la pesca y vivía en casas palafíticas elevadas sobre las innumerables islas formadas por los estéreos. Junto a piezas de oro se encuentran estatuillas de cerámica que representan hombres, mujeres y ancianos con la cabeza deformada y complicados atuendos. Sobresalieron entre los artistas prehispánicos como retratistas, por la exactitud de los rasgos y, particularmente, por su agudeza psicológica para captar los más sutiles cambios individuales y fijar con asombrosa claridad el carácter y la condición humana de los personajes. Se encuentran también representaciones de sus viviendas, de escenas eróticas y de gran diversidad de animales. Aunque esta cultura se desarrolló en un área muy dispersa, los lugares arqueológicos se concentran en espacios territoriales reducidos, en sitios altos, cerca de riachuelos. En estos espacios los tumacos construyeron sus habitaciones y templos con madera y paja. Las viviendas cuyos modelos se encuentran en arcilla, eran de planta rectangular y techo de dos aguas. Cultivaron la yuca y el maíz.

El material arqueológico más importante son figuras en arcilla, bastante realistas. En ellas se aprecian los rasgos físicos de los tumacos, su indumentaria, sus adornos y la deformación craneana.

La movilidad y el realismo en las figuras, poco comunes en las culturas precolombinas, caracterizan a esta cultura. Son figuras pequeñas (su tamaño varía desde unos pocos centímetros hasta un metro) y la mayoría están descabezadas ya que tal vez las utilizaron en rituales mágicos relacionados con la

⁴¹AYORA de QUIÑONES, PIEDAD; HERNANDEZ Rosales Helmer; JIMENEZ SICARD DE LOZANO Helena. Retomado de Tumaco 2000.

fertilidad o con la curación de enfermedades. Después de usadas, perdían su poder mágico y no volvían a seguir.

Es difícil hallar figuras completas y las pocas cabezas encontradas son de un gran realismo. Muchas esculturas Tumaco representan libremente la vida sexual. Son muy comunes las representaciones de hombres jaguar, de parejas en el momento de la relación sexual y los estuches fálicos. Curiosamente algunas cabezas presentan rasgos negroides o caracteres blancos como la barba. El resto de la cerámica Tumaco está constituida por alcarrazas, vasijas tripoides, ralladores en forma de pescado y pintaderas cilíndricas y planas. Es notoria la tendencia a representar enfermedades físicas y figuras humanas con cráneo deformado. La deformación craneana se practicaba en estas regiones, como en algunos de los valles del Cauca y el Magdalena. Para lograrla colocaban dos placas de cerámica o madera sobre la frente y el occipital de hombres y mujeres desde niños.

Esta deformidad constituía un signo de distinción. Los arqueólogos calculan que esta sociedad tuvo su florecimiento hacia el siglo III a.C. Entre las piezas de oro sobresalen grandes mascarar con fauces de jaguar, repujadas en láminas de oro de buen ley, pectorales y representaciones humanas ensambladas, con la cabeza alargada como las estatuillas cerámicas. Es notoria la cantidad de piezas muy pequeñas, narigueras, esferas y alambres, que seguramente se usaron para adornar figuras de oro, cerámica y madera.”

❖ Fiestas de Carnavales en Tumaco

Son una de las manifestaciones culturales y festivas actuales. **Los carnavales del Fuego**, se realizan cinco (5) días antes del miércoles de ceniza; (fecha desde la cual el pueblo se recoge en la cuaresma y espera la pascua cristiana) Son 5 días con desfiles de carrozas en tierra y mar, presentación de las danzas y comidas típicas de la región pacífica; entrelazadas con orquestas y grupos de música de la actualidad.⁴²

⁴²Plan Territorial 2008 - 2019 Tumaco Distrito Especial, Industrial, Portuario, Biodiverso y Ecoturístico

Figura 2. Desfile en los Carnavales del Fuego.



FUENTE: Esta investigación, año 2013

2.2.2 Ubicación Geográfica. TUMACO es un municipio ubicado en el sur occidente del Departamento de Nariño, Colombia, a 300 km de San Juan de Pasto.

MAPA 1 TUMACO, Ubicación Geográfica



FUENTE: Google.com.co

❖ Descripción de la zona urbana del Municipio de Tumaco

El territorio urbano de Tumaco se divide en comunas y barrios de acuerdo con las siguientes características:

- Barrios del extremo nororiental de la Isla de Tumaco y los de la Isla del Morro
- Comuna 2 Barrios de la Playa.
- Comuna 3 Sector central.
- Comuna 4 Barrios de la zona del mercado y de Panamá.
- Comuna 5 Barrios del extremo noroccidental de Tumaco y del Continente hasta Inguapí del Carmen.

. Comuna 1

- Avenida Las Palmas Etapa 1
- Avenida Las Palmas Etapa 2
- Luis Avelino Pérez
- Calle Soubllette y Páez

- Florida
- Pradomar
- Exporcol
- Cordialidad
- Veinte de Julio
- El Morrito
- Pantano de Vargas
- Avenida de los Estudiantes Etapa 1
- Avenida de los Estudiantes Etapa 2
- Avenida de los Estudiantes Etapa 3
- Urbanización Miramar
- Viaducto al Morro
- Modelo
- Los Libertadores
- Puente Fátima Etapa 1
- Brisas del Mar
- Brisas del Aeropuerto
- Brisas del Mar Etapa 2
- María Auxiliadora
- Avenida las Palmas

Comuna 2

- Avenida las Palmas N°1
- Luis Avelino Pérez
- El Triunfo
- Puente del Medio
- Anzoátegui
- Villa Lola
- Villa Lola Ramal
- 7 de Agosto
- 3 Cruces
- Diamante
- Libertad N° 1
- Libertad N° 2
- Avenida de las Américas
- Avenida la Playa
- El Chorro Avenida Férrea
- Avenida las Palmas N° 2

Comuna 3

- Puente Venecia
- San Martín
- Calle Antioquia
- San Judas

- Puente Progreso
- Humberto Manzi
- Babarí
- Las Flores
- Pedro Arizala
- Primavera
- Antonio Nariño
- Calle Bolívar
- Calle Márquez
- Parque Colon
- San Judas Ramal N°5
- Paseo Bolívar

Comuna 4

- Nueva Creación
- Padilla
- Panamá
- Calle Ricaurte
- Calle Nueva
- Puente Calle Vargas
- Chaquira
- El Esfuerzo Panamá
- Olaya Herrera
- La Comba
- La Floresta
- Calle la Independencia
- Calle Ortiz
- La Calavera
- Herrera
- Nueva Floresta

Comuna 5

- 11 de Noviembre
- Buenos Aires
- El Carmelo
- El Provenir
- Exportadora
- Iberia
- La Ciudadela
- La Paz
- Nuevo Horizonte
- Unión Victoria
- Unión Victoria N°2

- Unión Victoria N°3 – 4
- Obrero
- Viento Libre N°2
- Viento Libre N°3
- Obrero N°2
- El Jardín
- El Esfuerzo
- Villa las Lajas
- Nuevo Milenio
- Ciudad Dos Mil
- Brisa de los Ángeles
- Familias en Acción

❖ **Composición Demográfica**

La población obtenida según datos del DANE es de 169.464 habitantes de los cuales es 54% lo constituyen la zona urbana y el 46% lo constituye la zona rural, dentro de los cuales el 65% son mujeres y el 35% son hombres. Los datos históricos y actuales de la población del municipio de Tumaco, muestran cómo el volumen de población de la zona rural pierde importancia año tras año ante la carencia de condiciones de vida, empleo, de servicio, etc y por tanto la migración hacia la zona urbana se incrementa cada vez más generando una concentración de población muy alta en la cabecera territorial con bastantes delimitaciones para construir un hábitat en condiciones normales.

El municipio de Tumaco lidera la región denominada Pacífico Sur Colombiana, formada por los municipios de Nariño que se ubican sobre la llanura aluvial del pacífico.

Tienen terreno costanero con este océano:

- Barbacoas: con una extensión de 2217km²
- Roberto payan: con una extensión de 1274km²
- Mosquera: con una extensión de 644km²
- Francisco Pizarro: con una extensión de 908km²

Todos ellos con limitados recursos fiscales, poblados por comunidades con altos índices de pobreza con identidad cultural y asentadas dentro de un territorio geográficamente homogéneos.

❖ **Geografía: Descripción Física:**

El municipio de Tumaco, se encuentra en el Suroeste Colombiano, a los 1° - 48' - 24" de Latitud Norte y 78° - 45' - 53" de Longitud al Oeste del Meridiano de Greenwich. Ubicado, en la costa pacífica del departamento de Nariño.

❖ Límites del municipio:

- Norte: Con el municipio de Francisco Pizarro (Salahonda).
- Sur: Con la República de Ecuador.
- Oriente: Barbacoas y Roberto Payan.
- Occidente: Con el Océano Pacífico.

Extensión total: 3601729380 Km²

Extensión área urbana: 13753590 Km²

Extensión área rural: 3587975790 Km²

Altitud de la cabecera municipal (metros sobre el nivel del mar): 1 Metro

❖ Temperatura media

El Municipio de Tumaco, al igual que toda la región costera, está influenciado por el desplazamiento de la normal solar, puesto que los máximos se presentan en abril para las zonas a nivel del mar y bajas altitudes (coincidiendo con la temporadas de lluvias) y los mínimos, que se manifiestan con algún retardo, en los meses de octubre-noviembre, ajustándose el comportamiento de la temperatura a manifestaciones mono modales, con un periodo caliente de febrero a junio y uno relativamente frío de agosto a enero. En términos generales no existe una variación significativa de temperatura; durante el año, la temperatura promedio es de 25.3° centígrados con una variación máxima de 27.3°C y mínima de 23.3°C en la Isla de Tumaco; para el caso de los registros presentados en la estación experimental El Mira la temperatura promedio es de 28.6°C con una variación máxima de 32.0°C.

❖ Distancia de referencia

304 kilómetros al sur occidente de la de la ciudad de San Juan de Pasto la baja variabilidad de la temperatura coincide con las condiciones casi homogéneas de la topografía del territorio, dado la poca altitud del terreno sobre el nivel del mar, si se tiene en cuenta que el gradiente de vertical en este sector corresponde a 4.7°C por cada km que se asciende sobre el nivel del mar. La temperatura en el Municipio de Tumaco presenta un régimen mono modal con temperaturas medias máximas en marzo y mínimas en octubre-noviembre; por lo que puede hablarse de dos temporadas: una relativamente caliente de febrero a julio y otra relativamente baja de agosto a enero. Para un mismo mes, la temperatura media puede variar de un año a otro con valores que oscilan desde 2.2 °C a 4.6 °C como máximo. La diferencia entre la temperatura máxima media y mínima media para un mes alcanza a sobrepasar los 3°C. Los valores más bajos se coinciden con los valores de épocas más lluviosas y los más altos ocurren en las épocas menos lluviosas

❖ Transporte Aéreo

Posee un aeropuerto de mediano tamaño, llamado La Florida, ubicado a 4 Km del centro de la ciudad, opera en horario diurno y nocturno y su pista de asfalto es de aproximadamente 1.600 metros; permite la operación de aviones del tipo Boeing 737, McDonnell Douglas DC-9 Serie 15, Fokker F-28 y todo tipo de turbohélices. En la actualidad se encuentra servido por 2 vuelos diarios en la ruta Cali-Tumaco - Cali, operado por la aerolínea Avianca con equipo Fokker F-50 y Satena. El 25 de agosto de 2007 se inauguró el sistema de iluminación de la pista habilitando el aeropuerto para operaciones nocturnas.

2.2.3 Contexto Regional. A nivel regional, Tumaco se constituye como un centro subregional que presta servicios a varios municipios de la región del litoral y piedemonte pacífico del departamento de Nariño; entre ellos se encuentran: Barbacoas, Maguí Payán, Ricaurte, Mosquera, Olaya Herrera, La Tola, El Charco, Santa Bárbara, Mallamas.

❖ Relaciones Regionales de Conectividad

La Carretera que lleva a Pasto, recorre el municipio en una longitud de 92 kilómetros. Sobre esta vía se han desarrollado centros poblados que iniciaron como campamentos de obra cuando se construyó la carretera (inicialmente como línea de ferrocarril). Pequeños ramales viales sirven de conexión hacia el río Mira y el Caunapí; estos ríos de aquí en adelante se concierten en el medio de navegación fluvial más idóneo de transporte. Regionalmente se comunica con todos los municipios de la costa pacífica nariñense, en algunos la comunicación vial puede ser terrestre como con los municipios de Barbacoas, Maguí Payán, Roberto Payan y Ricaurte; por mar y esteros con los municipios de Mosquera, Olaya Herrera, La Tola, El Charco, Santa Bárbara, Francisco Pizarro, así como con los municipios de Barbacoas, Maguí Payán y Roberto Payan por uno de los brazos del río Patía; fuera del litoral, Tumaco se comunica con los municipios de recorrido de la carretera Pasto Tumaco entre los cuales se encuentra Mallamas, Túquerres, Pasto e Ipiales hacia el sur.

❖ Relaciones urbano - rurales

Se puede dividir a Tumaco en varias zonas, en el mapa se observan las dificultades de integración que tienen:

La Zona de la Carretera: el eje articulador es la vía Pasto - Tumaco y que en el territorio municipal posee una longitud de 92 kilómetros; comunica a varios centros poblados como Llorente, La Guayacana, Tangareal y Bucheli; de esta carretera

salen ramales viales menores que se conectan con los ríos Mira (hacia el Sur) y Caunapí hacia el norte. En esta zona se encuentra Llorente como principal asentamiento, cerca del límite final del municipio. La zona de carretera se caracteriza por agroindustria principalmente de palma y se constituye como la más integrada.

Zonas altas de colinas: alejadas de la carretera, pobladas principalmente por indígenas de las comunidades Awa y Eperara Siapiadara, con dificultades de movilización reducida a una red de senderos y caminos, constituyéndose como una zona de baja integración.

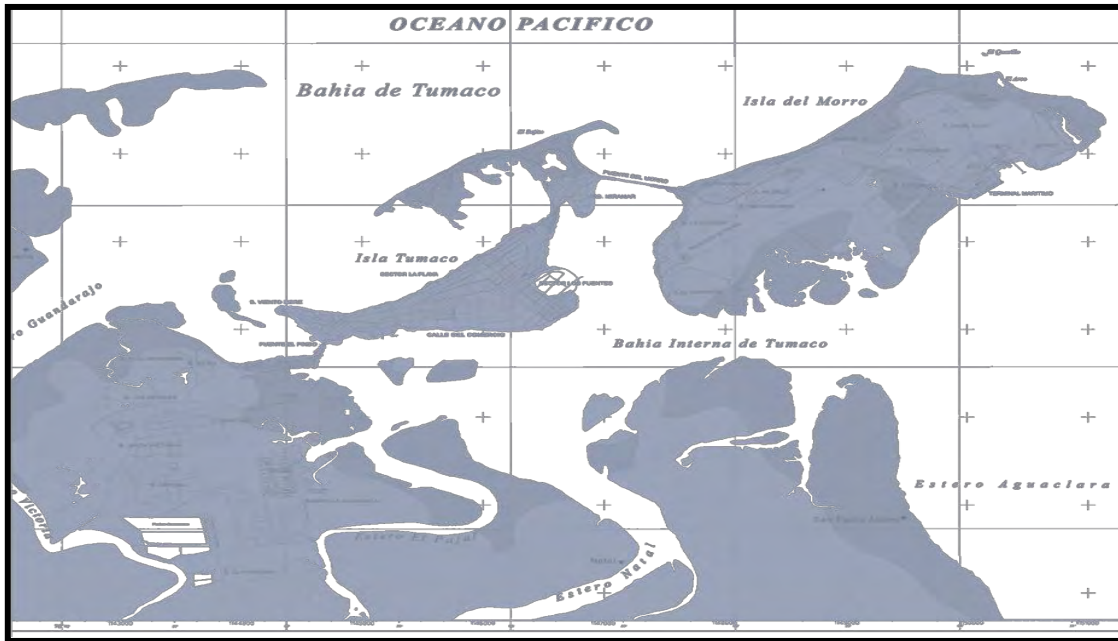
Zona Mira Mataje: El río Mira (y sus brazos hacia el mar) es el principal integrador y conector, es una zona poblada por comunidades afro descendientes principalmente, con una relación fronteriza con Ecuador y una integración baja que se espera mejore al construirse la carretera hacia el vecino país.

Zona de ríos de la Ensenada de Tumaco: los ejes integradores de esta zona son los esteros que le permiten comunicación vial a varios poblados y caseríos; la integración en esta zona es baja y muchas veces depende de las condiciones climáticas y de marea.

La Zona Costera: es la zona donde muchos poblados y caseríos se comunican principalmente por vía marítima, su integración es menor a las anteriores más por los altos costos de transporte; en esta zona se incluye a San Juan de la Costa y Playa Caballos al norte del municipio. El puerto principal, así como los innumerables muelles, permiten una comunicación por agua a las comunidades ubicadas en la costa y sobre los ríos. Tumaco es el principal centro de oferta de bienes y servicios para estas comunidades.

Las comunidades étnicas consideran que las vías son una forma de invadir sus territorios. Ellos prefieren los costos de movilizarse a ver sus territorios invadidos. Probablemente, cuando se presenten menos amenazas de colonos, ellos cambien de punto de vista. A nivel nacional, el municipio de Tumaco, se encuentra dentro de los municipios estratégicos para el país, por su posición geográfica de frontera internacional, puerto marítimo y su riqueza física (suelos, hidrografía, biodiversidad) y socio – cultural (presencia de comunidades indígenas, afrodescendientes y mestizos); motivo por el cual fue incluido dentro del Acto Legislativo No. 02 de julio de 2007 por medio del cual se declara a Tumaco como Distrito Especial, Industrial, Portuario, Biodiverso y Ecoturístico; con un régimen político, fiscal y administrativo que será determinado de acuerdo a la Constitución y las leyes especiales, que para el efecto se dicten, y en lo no dispuesto en ellas, las normas vigentes para los municipios.

MAPA 2. Mapa de Tumaco



Fuente: Google.com.co

1.7.3 MARCO LEGAL

Para efectos de esta investigación se consultan los siguientes artículos, leyes y decretos:

Constitución Política de Colombia. Título I, de los Principios fundamentales.⁴³

ARTICULO 1. Colombia es un Estado social de derecho, organizado en forma de República unitaria, descentralizada, con autonomía de sus entidades territoriales, democrática, participativa y pluralista, fundada en el respeto de la dignidad humana, en el trabajo y la solidaridad de las personas que la integran y en la prevalencia del interés general.

ARTICULO 2. Son fines esenciales del Estado: servir a la comunidad, promover la prosperidad general y garantizar la efectividad de los principios, derechos y deberes consagrados en la Constitución; facilitar la participación de todos en las decisiones que los afectan y en la vida económica, política, administrativa y cultural de la Nación; defender la independencia nacional, mantener la integridad territorial y asegurar la convivencia pacífica y la vigencia de un orden justo.

⁴³Constitución Política de Colombia. Consulta de la Norma.

Las autoridades de la República están instituidas para proteger a todas las personas residentes en Colombia, en su vida, honra, bienes, creencias, y demás derechos y libertades, y para asegurar el cumplimiento de los deberes sociales del Estado y de los particulares.

ARTICULO 5. El Estado reconoce, sin discriminación alguna, la primacía de los derechos inalienables de la persona y ampara a la familia como institución básica de la sociedad.

TITULO II. DE LOS DERECHOS, LAS GARANTIAS Y LOS DEBERES

CAPITULO 1. DE LOS DERECHOS FUNDAMENTALES

ARTICULO 12. Nadie será sometido a desaparición forzada, a torturas ni a tratos o penas crueles, inhumanos o degradantes.

ARTICULO 13. Todas las personas nacen libres e iguales ante la ley, recibirán la misma protección y trato de las autoridades y gozarán de los mismos derechos, libertades y oportunidades sin ninguna discriminación por razones de sexo, raza, origen nacional o familiar, lengua, religión, opinión política o filosófica.

El Estado promoverá las condiciones para que la igualdad sea real y efectiva y adoptará medidas en favor de grupos discriminados o marginados.

El Estado protegerá especialmente a aquellas personas que por su condición económica, física o mental, se encuentren en circunstancia de debilidad manifiesta y sancionará los abusos o maltratos que contra ellas se cometan.

ARTICULO 22. La paz es un derecho y un deber de obligatorio cumplimiento.

ARTICULO 25. El trabajo es un derecho y una obligación social y goza, en todas sus modalidades, de la especial protección del Estado. Toda persona tiene derecho a un trabajo en condiciones dignas y justas.

ARTICULO 44. Son derechos fundamentales de los niños: la vida, la integridad física, la salud y la seguridad social, la alimentación equilibrada, su nombre y nacionalidad, tener una familia y no ser separados de ella, el cuidado y amor, la educación y la cultura, la recreación y la libre expresión de su opinión. Serán protegidos contra toda forma de abandono, violencia física o moral, secuestro, venta, abuso sexual, explotación laboral o económica y trabajos riesgosos. Gozarán también de los demás derechos consagrados en la Constitución, en las leyes y en los tratados internacionales ratificados por Colombia.

La familia, la sociedad y el Estado tienen la obligación de asistir y proteger al niño para garantizar su desarrollo armónico e integral y el ejercicio pleno de sus derechos. Cualquier persona puede exigir de la autoridad competente su cumplimiento y la sanción de los infractores.

Los derechos de los niños prevalecen sobre los derechos de los demás.

ARTICULO 45. El adolescente tiene derecho a la protección y a la formación integral.

El Estado y la sociedad garantizan la participación activa de los jóvenes en los organismos públicos y privados que tengan a cargo la protección, educación y progreso de la juventud.

ARTICULO 46. El Estado, la sociedad y la familia concurrirán para la protección y la asistencia de las personas de la tercera edad y promoverán su integración a la vida activa y comunitaria.

El Estado les garantizará los servicios de la seguridad social integral y el subsidio alimentario en caso de indigencia.

ARTICULO 47. El Estado adelantará una política de previsión, rehabilitación e integración social para los disminuidos físicos, sensoriales y psíquicos, a quienes se prestará la atención especializada que requieran.

Ley 1098 de 2006 Código de Infancia y Adolescencia, se está trabajando en Tumaco mediante la oficina de desarrollo social la política pública de infancia y adolescencia.

Marcos Normativos de la Participación Juvenil en Colombia: de la ley de juventud 375 de 1977 a la ley estatutaria de ciudadanía juvenil 1622 de 2013

Ley 1257 de 2008 sobre no violencia contra las mujeres

1.7.4 MARCO CONCEPTUAL

A continuación se relacionan algunas palabras o conceptos contenidos en este documento los cuales consideramos que podrían ser desconocidos por el lector:

- **INDIGENCIA:** los indigentes se identifican por la carencia de recursos económicos o por dificultades personales o sociales para llevar una vida autónoma, no pueden acceder ni conservar una vivienda. Este fenómeno es consecuencia de una reacción no voluntaria.
- **POBRE:** que no tiene recursos económicos suficientes para vivir con cierta dignidad. Si su estado de pobreza no se alarga, puede ser que no tenga consecuencia si se cronifica y afecta a otros ámbitos de la vida. Se llega a

la exclusión. El concepto no es absoluto depende de los indicadores de cada país.

- **NBI:** es un método directo para identificar carencias críticas en una población y caracterizar la pobreza, usualmente utiliza indicadores relacionados con cuatro áreas de necesidades básicas de las personas (vivienda, servicios sanitarios, educación básica, e ingreso mínimo).
- **MARGINACION:** puede ser el efecto de prácticas explícitas de discriminación que dejan efectivamente a la clase social o grupo social segregado al margen del funcionamiento social, en algún aspecto o más indirectamente ser provocada por la deficiencia de los procedimientos que aseguran la integración de los factores sociales, garantizándoles la oportunidad de desarrollarse plenamente. En un lenguaje menos avanzado es excluir a una persona por su rango económico, social o político.
- **DROGADICCIÓN:** es una enfermedad que consiste en la dependencia de sustancias que afectan el sistema nervioso central y las funciones cerebrales, produciendo alteraciones en el comportamiento, la percepción, el juicio y las emociones. Los efectos de las drogas son diversos, dependiendo del tipo de droga y la cantidad o frecuencia con la que se consume pueden producir alucinaciones, intensificar o entorpecer los sentidos, provocar sensaciones de euforia o desesperación; algunas drogas pueden incluso llevar a la locura o a la muerte.
- **EFFECTO MATEO:** es la concurrencia de diversos problemas graves en una misma familia, además de los problemas añadidos, como pueden ser las discapacidades psíquicas o físicas, no es causal que la mayoría de los enfermos, drogadictos, presidiarios, maltratados, delincuentes; estén ubicados en una misma zona, unida por la economía sumergida de la que subsisten por falta de cultura y recursos. Inspirados en “**a todo aquel que tiene le será dado y en cambio a aquel que no tiene hasta aquello que tiene le será quitado**”.
- **EXCLUIDO:** que está al margen de la sociedad, no tiene lugar en ella, los excluidos son pobres, pero no todos los pobres están excluidos.

CARACTERISTICAS DE LA EXCLUSION:

1. **Penuria económica crónica:** cuando no permite hacer frente de manera adecuada a las necesidades primarias. Alimentación, vivienda, educación, hijos etc....

2. **Pobreza cultural:** tiene muchos grados y aspectos, dificultad de pautas de conducta, déficit de alfabetización, incapacidad de asumir responsabilidades, constancia... el bajo nivel cultural hace que no tengan recursos para salir de la pobreza.
3. **Tendencia a la auto reproducción:** provocado por el paro y la insuficiente protección social, pero también porque la pobreza se reproduce generación tras generación, dentro de los parámetros de la pobreza y el cumplimiento de los mismos papeles en los hijos.
4. **Graves conflictos familiares:** cuando la escasez económica agrava a las familias pueden aparecer maltratos, crisis, violencia, alcoholismo, abandonos del hogar.
5. **Amorfismo y estado de indefensión:** el mundo de los excluidos es un mundo amorfo, no forman un estamento organizado, como consecuencia su indefensión como colectivo, tienen muchos más problemas que otros colectivos, y no son capaces de defenderse ante las presiones sociales. No hay clases sociales determinadas.
6. **Estado de dependencia:** no parecen capaces de mejorar su situación por ellos mismos, así que dependen de la ayuda de los otros.
 - **ESTADO DEL BIENESTAR:** intervención de los aparatos del Estado que tienen la finalidad de asegurar unas mejores condiciones de vida para todos los ciudadanos, asumen la gestión de servicios sociales básicos como sanidad, enseñamiento, seguridad social, información a partir de la redistribución proporcional de las rendas de los ciudadanos.
 - **SALARIO MÍNIMO:** cantidad fijada por la administración basada en las estadísticas del coste de vida, que tiene que ser suficiente para vivir, es una de las piezas del Estado de Bienestar. Y la cantidad establecida actualmente es de 589.500 pesos al mes en Colombia.

Definición de NBI (Necesidades básicas insatisfechas):

El índice de necesidades básicas insatisfechas identifica la proporción de personas y/o hogares que tienen insatisfecha alguna (una o más) de las necesidades definidas como básicas para subsistir en la sociedad a la cual pertenece el hogar. Capta condiciones de infraestructura y se complementa con indicadores de dependencia económica y asistencia escolar⁴⁴

⁴⁴Definición tomada del IDEAM

- **NBI.** Viviendas inadecuadas: Expresa las carencias habitacionales en cuanto a las condiciones físicas de las viviendas donde residen los hogares.
- **NBI.** Servicios inadecuados: Identifica el no acceso a condiciones sanitarias mínimas, hace referencia a servicios públicos.
- **NBI.** Hacinamiento crítico: Tres o más personas por cuarto, incluyendo sala, comedor y dormitorios y excluyendo cocina, baño y garaje.
- **NBI.** Alta dependencia económica: Con más de tres personas dependientes por persona ocupada y que el jefe tenga una escolaridad inferior a tres años.
- **NBI.** Con ausentismo escolar: Con al menos un niño entre los 7 y 11 años, pariente del jefe del hogar, que no asisten a un centro educativo.
- **NBI.** Miseria: Aquellas personas u hogares que tienen insatisfechas más de dos necesidades definidas como básicas.

MARGINADOS EN LA ACTUALIDAD:

- Personas que provienen de la marginalidad y que se transmite familiarmente.
- Personas que han de enfrentarse a situaciones nuevas, que vienen de un estado de equilibrio bien apuntalado, pero que cambia radicalmente puede ser: paro, rotura familiar, cargas familiares.
- Empeoramiento de la situación anterior o exceso de endeudamiento: puede comportar la exclusión temporal o transitoria.
- Jóvenes con educación deficiente o con escasa o nula formación.
- Gente mayor, sin recursos para hacer frente a la vida mínima digna, sin vínculos familiares, bajas pensiones, les llevaran a situación de dependencia.
- Periodos de internamiento: internados prolongados, en instituciones psiquiátricas, prisión, que tendrán dificultades para ubicarse en un entorno estable.
- Población inmigrante.

RESPUESTA EFICAZ Y SOLIDARIA:

Se deben desarrollar políticas encaminada a resolver los problemas de economía y sociedad., debe haber una política de prevención y de acción urgente.

- PLAN GEREANTOLOGICO: cubrir pensiones, salud, asistencia sanitaria, participación, cultura y ocio.
- MINUSVALIDOS: prestaciones, asistencia, tecnología, estancias, ayudas de integración, prevención de deficiencias.
- IGUALDAD DE MUJERES: Equilibrar la participación en el trabajo de las mujeres, en las tareas domésticas, y posicionar a la mujer en el marco internacional, con igualdad de oportunidades.
- PLAN INTEGRAL JUVENTUD: asociacionismo, problemas en educación, formación, trabajo, fomento de la participación y cooperación.
- POLÍTICA DE INMIGRACIÓN: atender necesidades y favorecer la integración.
- ACCIONES A FAVOR DE INFANCIA Y FAMILIA: atención primaria, guarderías, adaptación, acogida, prevención y tratamiento.
- PLAN NACIONAL DE DROGAS: Lucha contra las drogodependencias.
- OTROS: Programas y equipamientos para refugiados, asilados, reclusiones, enfermos de sida, enfermos crónicos...

COMPROMISO Y PROFESIONALIDAD:

Los agentes de Intervención Social son profesionales al servicio de las personas. Las cualidades o aptitudes humanas que deben poseer desarrollan un papel muy importante no solo en conocimientos, sino en su dominio también.

Los valores y aptitudes que hace falta tener son: sensibilidad social, convicción y confianza en las posibilidades de una persona, habilidades para motivar y animar, don de gentes, madurez humana, fortaleza y tenacidad para vencer las dificultades y superar obstáculos. Humanidad=persona.

1.8ASPECTOS METODOLOGICOS

1.8.1 TIPO DE INVESTIGACIÓN

Según los objetivos propuestos, la investigación es de carácter descriptivo, analítico crítico social, debido a que busca establecer cuáles son las diferentes situaciones sociales de los indigentes en el municipio de Tumaco y cómo repercute en el mejoramiento de la calidad de vida para las personas en esta condición.

1.8.2 POBLACIÓN Y MUESTRA

1.8.2.1 Población. De acuerdo a datos estadísticos del DANE para el año 2012, hubieron 187.084 Habitantes en el municipio de Tumaco; ya que de acuerdo con la Oficina de Coordinación de Acción Social del municipio, Dr. Román Mora, “hasta el momento se tienen 2.317 familias desplazadas registradas en Tumaco, que representan aproximadamente 10.100 Personas”.⁴⁵

1.8.2.2 Muestra. La población central de la investigación se encuentra en la zona urbana del Distrito San Andrés de Tumaco que cuenta aproximadamente con **102.495** habitantes de la zona urbana, según las Estadísticas de primera infancia en el **Municipio de Tumaco** los **indigentes** se estima en el 18%, de la cual el 25% está constituido por niños y niñas. por tanto se realizó un barrido en la calle, donde se ubican las personas en condición de indigencia en el sector de la gran vía, avenida de la playa, calle del comercio, calle de la policía, parque colon, parque Nariño etc. Esto con el fin de poder determinar la muestra representativa ya que ninguna entidad como tal tiene un estudio con respecto al tema de indigencia en habitantes de calle. Por tanto la entrevista ira dirigida a la alcaldía municipal del municipio de Tumaco oficina de desarrollo social, al párroco de la iglesia catedral, y a la pastoral social para determinar estas instituciones que están haciendo al respecto frente a esta problemática social y así disminuir el incrementos de personas en situación de indigencia.

En cuanto a la indigencia medida por el ingreso en los hogares, según el plan para la superación pobreza extrema municipio de Tumaco 2012- 2015, para el municipio no existe estadística oficial sobre pobreza por ingresos existe información de índices de pobreza y pobreza extrema compuesta por indicadores de diferentes sectores y dimensiones, entre los cuales se analizan el índice de necesidades básicas insatisfechas (NBI) y el índice de pobreza multidimensional (IPM) de la zona urbana del municipio de Tumaco.⁴⁶

Como universo poblacional total o estadístico se establecieron **110**(tomado como observación directa por la estudiante) indigentes habitantes de la calle afectados por la imposibilidad de poder satisfacer las necesidades básicas insatisfechas entre niños, jóvenes y adultos de los cuales resulto una muestra poblacional representativa establecida en 51.52360515

⁴⁵Oficina de Acción Social. Román Mora. Coordinador. San Andrés de Tumaco. 2013

⁴⁶Plan para la superación pobreza extrema municipio de Tumaco 2012- 2015

$$n = \frac{N(p \cdot q) \cdot Z^2}{(E^2 \cdot (N-1) + Z^2 \cdot (p \cdot q))}$$

Dónde:

Tamaño de la población (N)

Nivel de confianza (90%) Z= 1.96

Nivel de error (10%)-1

Probabilidad de ser analizada (0.5%)

Probabilidad de no ser analizada (0.5%)

$n = \frac{110 \cdot 0.25 \cdot 1.96^2}{(0.10^2(110-1) + 1.96^2 \cdot 0.25)}$

Muestra: n=51.52360515 personas

El nivel de indigencia a nivel general entre los sectores palafíticos aledaños de comunas o barrios más vulnerables se establece a partir de las NBI por hacinamiento crítico y NBI por servicios inadecuados. Y la línea de indigencia de habitantes de la calle se establece a partir de la imposibilidad de poder acceder a la canasta básica de alimentos, (CBA) bienes y servicios no alimentarios como (vestimenta, transporte, educación, salud etc.)

1.8.3 DISEÑO DE PROCEDIMIENTOS Y MÉTODOS

Instrumentos: Encuesta por muestreo probabilístico, método simple al azar y revisión de fuentes bibliográficas e instituciones especializadas en la zona urbana del municipio de Tumaco.

Encuesta: Debido a que la investigación a realizar requiere de un análisis preciso detallado del flujo de información sobre las características, necesidades y situación actual de las personas en indigencia en la zona urbana del municipio de Tumaco, el trabajo se desarrolla con base en encuestas realizadas a los indigentes ubicados en esta zona, tomando la observación directa como base para determinar la muestra.

Para la aplicación de la encuesta se aplica una encuesta piloto para validar el formato diseñado y una vez definido se procederá a la aplicación de la misma. Se recopila la información en una base de datos y se construyen los cuadros de salida con los cuales se elabora el análisis de los resultados (Ver Anexo 1).

1.8.3.1 VARIABLES E INDICADORES

Las variables socioeconómicas que se analizan en esta investigación son:

Necesidades Básicas Insatisfechas (NBI) es un método directo para identificar carencias críticas en una población y caracterizar la pobreza. Usualmente utiliza indicadores directamente relacionados con cuatro áreas de necesidades básicas de las personas (vivienda, servicios sanitarios, educación básica e ingreso mínimo), disponibles en los censos de población y vivienda.

Línea de Pobreza: Esta variable es de tipo cualitativa ya que se le considera al individuo pobre si su nivel de ingreso se sitúa por debajo de un nivel mínimo que le permita satisfacer sus necesidades básicas.

Línea de indigencia: Esta variable es de tipo cualitativa ya que no le permite al individuo satisfacer sus necesidades alimentarias

Ingreso: Es el dinero que las personas reciben por el trabajo, (o forma de rebusque de subsistencia), esta variable de tipo cualitativa busca analizar el rango promedio de los ingresos que perciben las personas indigentes o pobres del municipio de Tumaco.

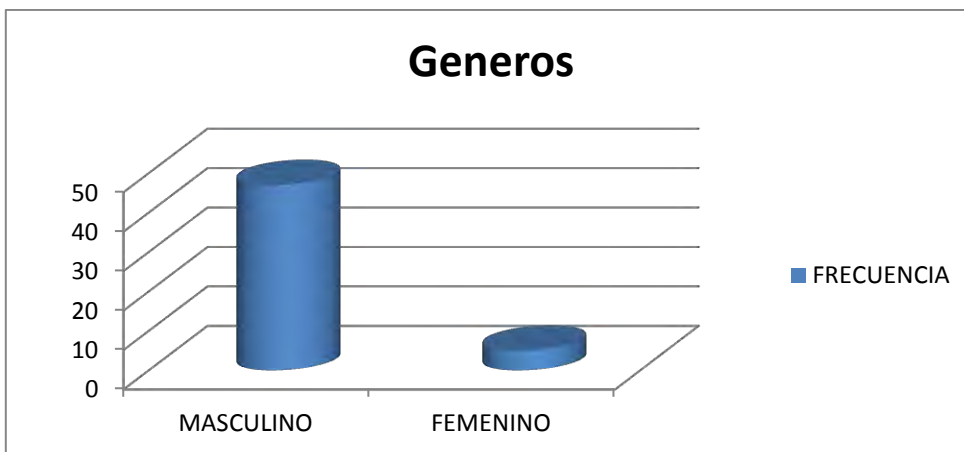
Gasto: Esta variable de tipo cualitativo hace referencia al dinero que se destina al consumo de bienes y servicios para satisfacer las necesidades de los integrantes de las familias, se le analizara para determinar en que gastan el dinero las personas en condición de indigencia.

1.8.4 TÉCNICAS DE ANÁLISIS E INTERPRETACIÓN DE RESULTADOS

1.8.4.1 análisis e interpretación de la encuesta realizada

GENEROS

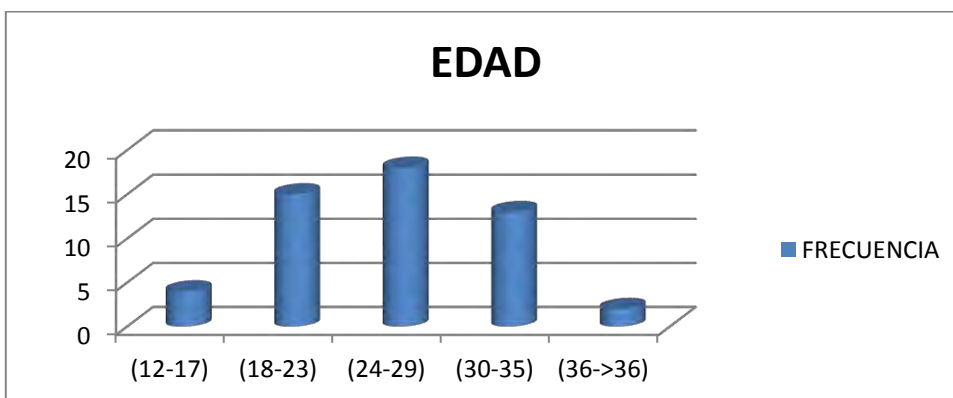
GENERO	FRECUENCIA	%
MASCULINO	47	90,4
FEMENINO	5	9,6
	52	100,0



Según la gráfica anterior nos muestra que el 90.4% de las personas en condición de indigencia son de género masculino y que el 9.6% restante son de género femenino.

EDADES

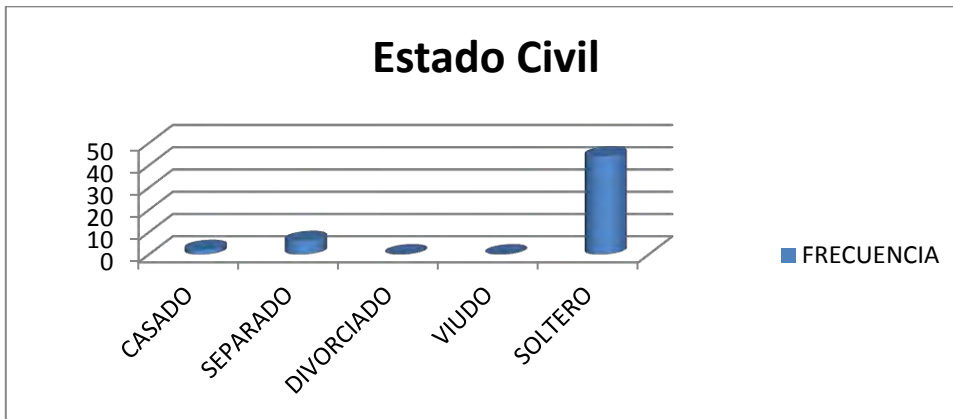
EDAD	FRECUENCIA	%
(12-17)	4	7,7
(18-23)	15	28,8
(24-29)	18	34,6
(30-35)	13	25,0
(36->36)	2	3,8
	52	100



Según la gráfica anterior nos muestra que la edad de la gran mayoría de los indigentes en la ciudad de Tumaco se ubica entre 18 y 35 años de edad con un porcentaje aproximado del 88%, y el 12% restante se encuentra en el rango de (12-17) y > 36.

ESTADO CIVIL

ESTADO CIVIL	FRECUENCIA	%
CASADO	2	3,8
SEPARADO	6	11,5
DIVORCIADO	0	0,0
VIUDO	0	0,0
SOLTERO	44	84,6
	52	100,0



Según la gráfica anterior nos muestra que el 84.6% de las personas indigentes habitantes de la calle del Municipio de Tumaco son solteros y el 15.4% restante se encuentra entre casados y separados.

¿SABE LEER Y ESCRIBIR?

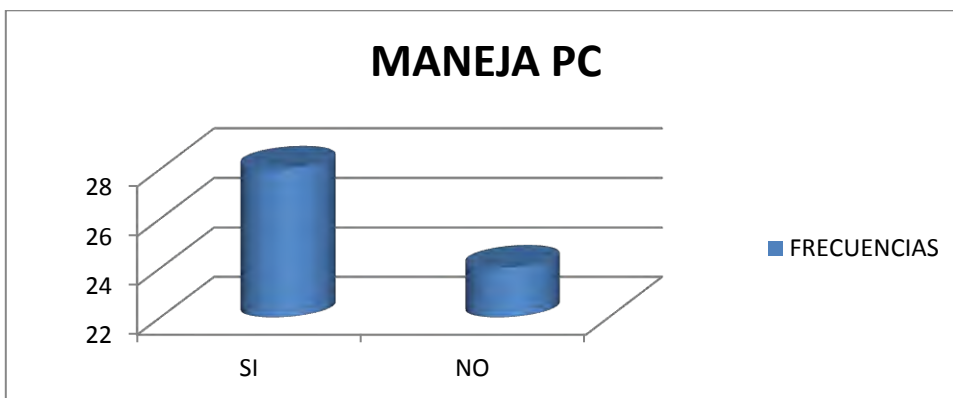
LEER Y ESCRIBIR	FRECUENCIA	%
SI	29	55,8
NO	23	44,2
	52	100,0



Como nos muestra el grafico el 55,8% de la población objeto de estudio saben leer y escribir, el 44,2% manifestaron no saber ni leer ni escribir.

¿SABE MANEJAR UN COMPUTADOR?

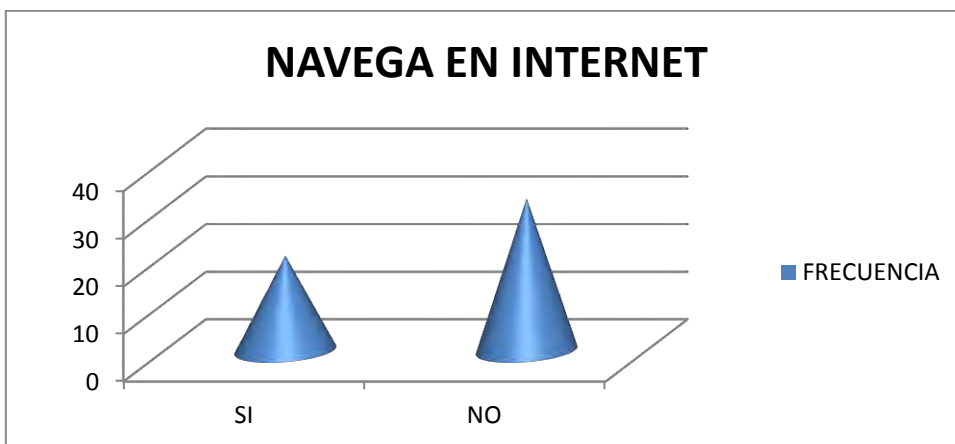
MANEJA PC	FRECUENCIAS	%
SI	28	53,8
NO	24	46,2
	52	100,0



Como muestra el grafico anterior el 53,8% sabe o maneja equipo de cómputo, el 46,2% restante no maneja equipo de cómputo.

¿SABE NAVEGAR EN INTERNET?

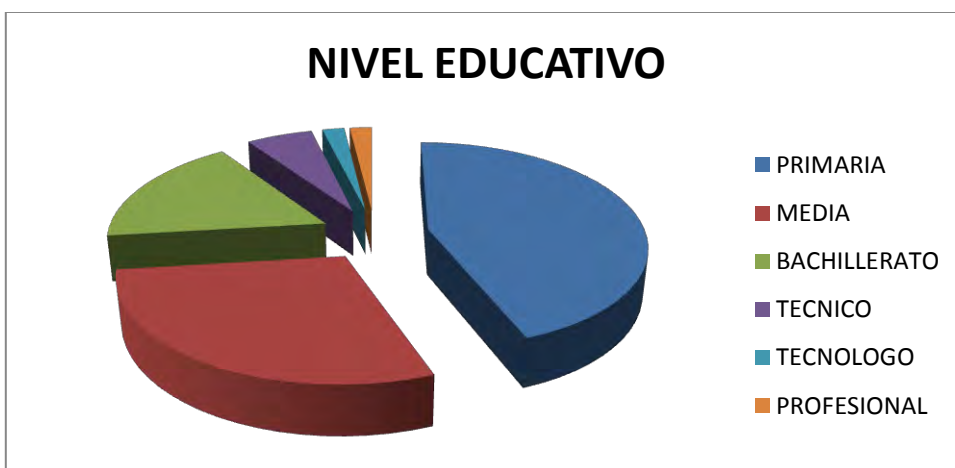
NAVEGA INT	FRECUENCIA	%
SI	20	38,5
NO	32	61,5
	52	100,0



El gráfico nos muestra que tan solo el 38,5% de las personas objeto de investigación tienen conocimiento acerca de la navegación en internet, el 61,5% restante no saben hacer uso de esta herramienta.

¿CUAL ES EL NIVEL DE ESTUDIO MAS ALTO ALCANZADO?

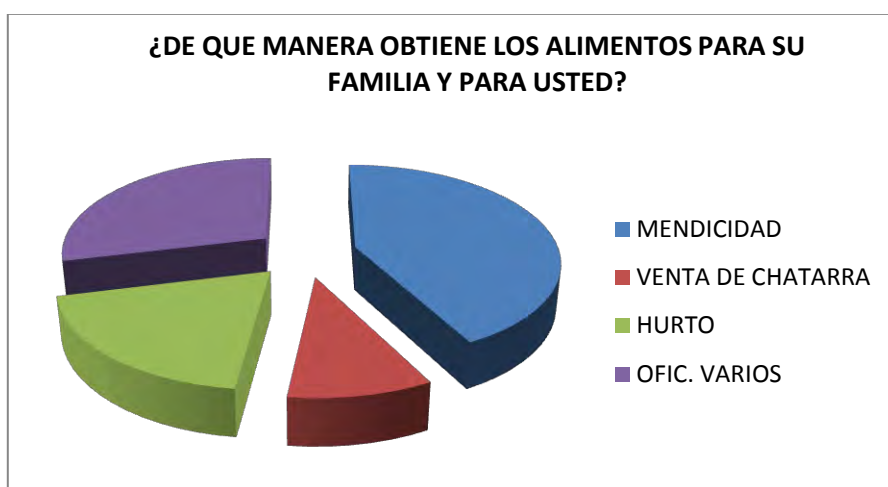
NIVEL EDUC.	FRECUENCIA	%
PRIMARIA	23	44,2
MEDIA	15	28,8
BACHILLERATO	9	17,3
TECNICO	3	5,8
TECNOLOGO	1	1,9
PROFESIONAL	1	1,9
	52	100,0



Como muestra el gráfico anterior el nivel educativo de las personas objeto de estudio es muy variado y su mayor porcentaje solo han estudiado la primaria, seguido por la educación media llegando entre las dos aproximadamente al 73%, mientras que en los niveles de profesional y tecnólogos, llega aproximadamente al 4%, quedando un promedio de 23% para las personas que realizaron estudios entre secundaria y técnica.

¿DE QUE MANERA OBTIENE LOS ALIMENTOS PARA SU FAMILIA Y PARA USTED?

FUENTE PARA ALIM.	FRECUENCIA	%
MENDICIDAD	22	42,3
VENTA DE CHATARRA	5	9,6
HURTO	10	19,2
OFIC. VARIOS	15	28,8
	52	100,0



Como muestra la gráfica anterior se evidencia que el 42.3% de los indigentes del municipio de Tumaco obtienen sus alimentos por medio de la mendicidad, escarbando en la basura, pidiendo y el 28.8% por oficios varios, (botando basura) y el 28.8% restante obtienen los alimentos a través de la venta de chatarra y el hurto

¿POR QUÉ RAZON VIVE USTED EN CONDICIONES DE INDIGENCIA?

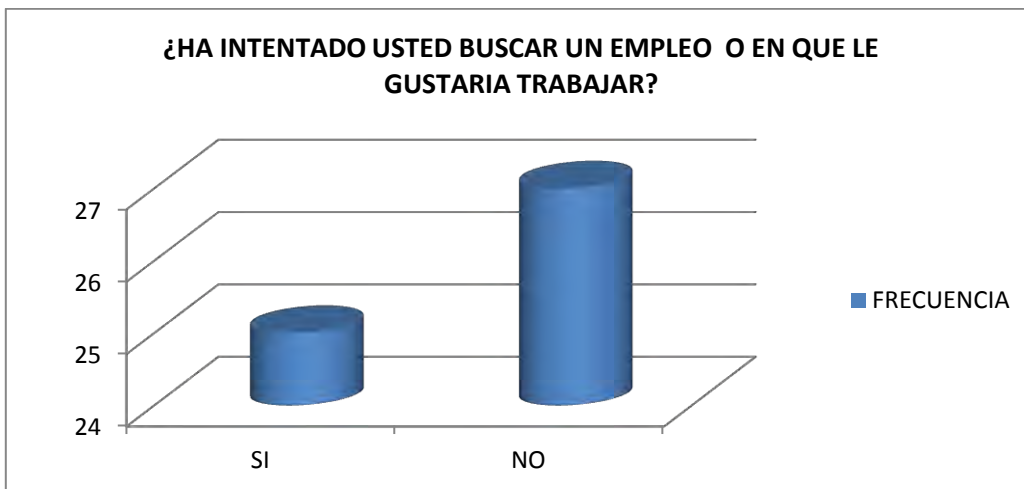
RAZON INDING	FRECUENCIA	F %
INTOLERANCIA	10	19,2
DROGA	31	59,6
DESPLAZAMIENTO F.	11	21,2
	52	100,0



Como muestra la gráfica anterior, el 59,6% manifestó que viven en condiciones de indigencia por problemas de drogadicción, mientras que aproximadamente el 40% afirmó que viven en indigencia por intolerancia y desplazamiento forzoso.

¿HA INTENTADO USTED BUSCAR UN EMPLEO O EN QUE LE GUSTARIA TRABAJAR?

BUSC. EMPLEO	FRECUENCIA	%
SI	25	48,1
NO	27	51,9
	52	100,0



Como muestra la gráfica anterior el 48,1% de las personas objeto de estudio manifiesta que han intentado buscar empleo o que le gustaría trabajar, mientras que el 51,9% afirman no haber intentado buscar empleo.

¿ESTÁ FELIZ CON LA VIDA QUE TIENE O LE GUSTARIA DARLE UN CAMBIO TOTAL A LA MISMA?

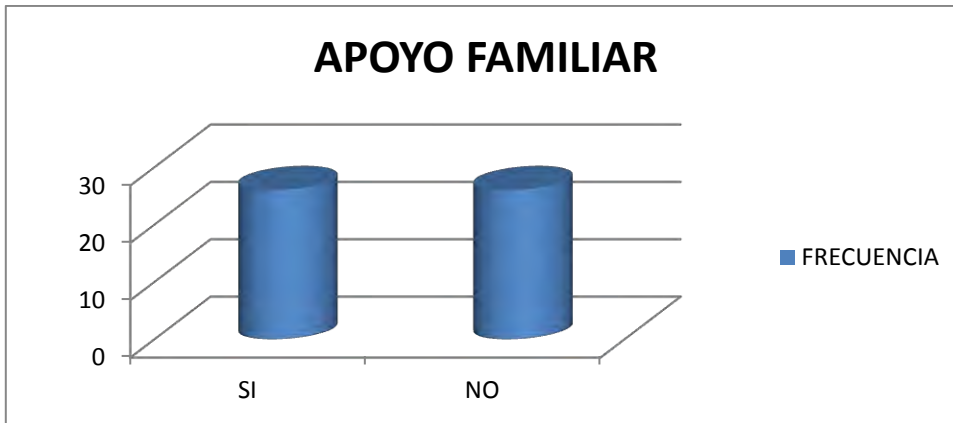
FELIZ CON VIDA	FRECUENCIA	%
SI	25	48,1
NO	27	51,9
	52	100,0



Como respuesta a la pregunta está feliz con la vida que tiene o le gustaría darle un cambio total a la misma? El 48,1% de las personas encuestadas manifestaron que si están felices, mientras que el 51,9% afirman que no están felices y les gustaría darle un cambio a sus vidas.

¿SU FAMILIA HA INTENTADO SACARLO DE LA INDIGENCIA O POR EL CONTRARIO NO QUIERE SABER NADA DE USTED?

APOYO FLIA	FRECUENCIA	%
SI	26	50,0
NO	26	50,0
	52	100,0



Según muestra la gráfica anterior, el 50% de las personas objeto de investigación manifiestan que la familia han intentado sacarlos de la indigencia, al igual que el 50% afirman que no han tenido apoyo por parte de sus familias.

¿SI TUVIERA EL APOYO ECONOMICO Y SOCIAL DE UNA INSTITUCION O FUNDACION, USTED SE DEJARIA AYUDAR CON PROGRAMAS DE CAPACITACION PARA EL TRABAJO?

AYUDA CON PROGRAMAS	FRECUENCIA	%
SI	35	67,3
NO	17	32,7
	52	100,0



Como muestra el grafico anterior el 67,3% de la población encuestada, manifiesta aceptaría ayuda de programas de capacitación para el trabajo

1.8.4.2 Análisis entrevista aplicada a entes gubernamentales y eclesiásticos

Según entrevista realizada a cargo de la doctora Silena Dájome encargada de la oficina de desarrollo social de la Alcaldía Municipal Tumaco manifiesta que la situación de indigencia en el Municipio es bastante precaria ya que los indigentes necesitan de mucha atención no solo en la salud, empleo sino también en lo psicológico ya que son personas con problemas de adicciones que no logran adaptarse al ritmo de la misma sociedad por el rechazo, se sienten tan excluidos que cada vez tienden a estar lejos.

El municipio está trabajando en establecer una política pública para a través del gobierno poderles brindar apoyo y protección como se realiza con los programas de más familias en acción, el programa de adulto mayor, reparación de víctimas entre otros.

Según entrevista realizada a cargo del hermano comboniano Claudio Pavarotti representante de la iglesia la Resurrección ubicada en la subida del puente del pindo manifiesta que por las labores realizadas como entidad eclesial se puede evidenciar en estas personas que la violencia armada, disreparación familiar, pérdida de los valores, descuido de la fe son causas que enmarcan en algunos habitantes de calle ya que por diferentes situaciones se presentan heridas muy profundas, niños y niñas totalmente descuidados hacen que estas personas pierdan el sentido de la vida.

Se puede evidenciar que aunque parezca de muy poca importancia el tema de la indigencia porque muchas veces son inmigrantes a causas del desplazamiento forzado por la ola de violencia que constantemente se evidencia de los municipios y veredas aledañas, en otros casos son residentes del mismo municipio que por intolerancia, falta de cuidado, protección, mala alimentación, violencia intrafamiliar, la adición al consumo de sustancias psicoactivas, alcoholismo, hogares disfuncionales entre otros aportan al incremento de habitantes en la calle no solo en el municipio sino también en Colombia y en el mundo.

Se destaca que las instituciones como pastoral social, Diócesis de Tumaco, se enfocan más al apoyo de personas consumidoras de sustancias psicoactivas, personas víctimas de la violencia, rehabilitación de jóvenes pertenecientes a grupos al margen de la ley donde se les realiza un seguimiento, se inculcan los valores se les da protección, a través del programa de acompañamiento y rehabilitación de jóvenes en condición de vulnerabilidad. En cuanto a bienestar familiar manejan un programas con niños (a) enfocado al maltrato, violación, abandono. Donde ellos son el instrumento para que esos niños sean formados y tratados con profesionales para que sus vidas sean diferentes y no caigan en la calle.

1.9 CRONOGRAMA

Tabla 2. Cronograma

ACTIVIDADES	MES 1	MES 2	MES 3	MES 4	MES 5	MES 6
1. Recopilación de información	-----	-----				
2. Organización información			-----			
3. Inscripción pasantía				-----		
4. Corrección					---	
5. ajustes					-----	
6. informe final						-----

2. PRESENTACION DE RESULTADOS

2.1 Determinación de la influencia generada por causa de la inseguridad, drogadicción, violencia y desocupación en el desarrollo social de las personas indigentes del municipio de Tumaco



2.1.1 ANALISIS SOCIAL DE LA INDIGENCIA EN HABITANTES DE LA CALLE

Según estimativos realizados por el DABS, en la publicación de la Veeduría Distrital sobre Vulnerabilidad social 2002, a través del centro de atención transitoria CAT, la mayoría de los habitantes de la calle son solteros (64%) o separados (13%). En el censo realizado por localidades (21) incluyendo Soacha, se encontró que más de la cuarta parte (28%) de los habitantes de la calle se ubican en la localidad de Santafé, en donde está localizado el Cartucho, y en Chapinero, donde se encuentra el 6%, sector en el que se han realizado el mayor número de contactos (1110) y corresponde a la segunda localidad con mayor

índice de habitabilidad en las calles, según un seguimiento realizado al proyecto 7312 por parte del grupo Brigadas de Bogotá al 2003.

Su cotidianidad se desgasta en un rebusque sin descanso dedicándose a actividades como pedir limosna o "hacer moneda" (35 % hombres y 43% mujeres), reciclaje (22% hombres y 15% mujeres), el robo (16% hombres y 43% mujeres) y las ventas ambulantes (11% hombres y 10 % mujeres) según datos del DABS al 2001.⁴⁷

La marginalidad y la exclusión social impelen formas de comunicación que se convierten en factores de identidad grupal y de sentido de pertenencia, así como de generación de confianza y de defensa frente a la presencia de amenazas o enemigos externos. El rasgo más particular de este comportamiento es la existencia de una jerga especializada (un completo repertorio léxico) y de algunos gestos utilizados dentro del ámbito de la calle.

El lenguaje no verbal, según García Suárez (1998), se caracteriza por la presencia de movimientos claves que se pueden trasladar a equivalencias verbales en las mismas palabras de las personas del Cartucho, correspondiendo a la vestimenta y a los accesorios usados y a todo el repertorio de movimientos corporales y faciales que remplazan las palabras divididos en dos clases: KINETICA, es decir el comportamiento cultural internalizado corporalmente y que se puede asumir como natural, por ejemplo el modo de camina. Y los GESTOS definidos como los movimientos corporales predominantemente de la cara y los brazos que portan una carga léxica reconocida grupalmente y que por ello pueden definirse como códigos o símbolos, por ejemplo: pasarse la mano por el pelo: indica sin peligro, todo bien; pasar la mano o rascarse al lado del pecho: Peligro todo mal; pasar rápidamente la mano por la boca y soplar: Señal para correr.⁴⁸

El lenguaje verbal, según García Suárez (1998), se convierte en un factor de protección frente a terceras personas, pues las palabras despistan y confunden al oyente, "los dejan sanos". La jerga, refleja la identidad colectiva y la pertenencia al parche, en este sentido representa una parte importante de la socialización. Está conformado por dos clases de palabras que operan como campos semánticos en razón de las relaciones de proximidad o de oposición establecido en el interior del grupo. Primero está formado por los apelativos que los habitantes de la calle suelen recibir. Rechazan el término desechable, que implica un evidente matiz deshumanizador y despectivo, y aceptan de mejor forma el término de ñero, el cual incluso aplican al interior del propio colectivo como equivalente de compañero, parcerero o llave.⁴⁹

⁴⁷Vulnerabilidad Social en Bogotá, 2002.

⁴⁸DIOGENES CARVAJAL, ANGELA MARIA ESTRADA MESA, CARLOS IVAN GARCIA SUAREZ, Taller de fundamentación: etnografía de género en la escuela . En: Colombia, ,1999,

⁴⁹Cámara de comercio, 1997.

Reconocen, sin embargo un viso negativo para la palabra en el sentido de denominar aquella persona de la calle con una apariencia descuidada, sucia y pobre. Reciclador en cambio se aplica a un sujeto dentro de una actividad económica específica y por eso es claro, para ellos que un reciclador no es necesariamente ñero. Así mismo dentro de su relación con el medio han generado conceptos clásicos que se convierte un sin número de palabras y códigos de comunicación propias de este grupo social.⁵⁰

Según García Suarez (1998), una característica tradicional y adicional al lenguaje verbal es el uso intensivo de la partícula RE como comparativo o superlativo de otro término por ejemplo: retruca, reconfianza, relucas, entre otros.

Es así como se constituye en un léxico exclusivo de un grupo social que alude a las actividades predominantes del grupo específico donde se inserta cada individuo.

La población habitante de calle de la Localidad de Chapinero, se encuentra en un alto nivel de crecimiento y vulnerabilidad social debido a su condición frente a una serie de riesgos y por otro lado a un bajo nivel de activos y control sobre sus recursos, por lo tanto, esta población lo que hace es buscar generar ingresos e insumos útiles y vitales de la manera más rápida posible, en este caso haciendo presión sobre sentimientos de solidaridad y caridad de los demás o buscando aquello que necesitan en lugares donde se lo puedan llevar con o sin permiso.

Así mismo, las personas atendidas a través del proyecto de acercamiento al ciudadano habitante de calle reciben inicialmente un servicio que busca suplir sus necesidades básicas (alimentación, aseo) y un espacio de atención para su recuperación y reinserción social.

Este proceso se inicia con los contactos y la identificación de los diversos parches y cambuches que se encuentran ubicados dentro de la localidad, para brindarles información acerca de las brigadas y los beneficios que obtienen al asistir a ellas de manera voluntaria.

El grupo de personas contactadas por medio de las brigadas nocturnas, son las que en mayor parte asiste al Centro Educativo Distrital Juan XXIII a recibir los servicios que el DABS ofrece. Aproximadamente un 90 % de la población que allí se reúne son hombres en donde su gran mayoría presenta problemas de consumo de alcohol y otras drogas.

⁵⁰ (Cámara de Comercio de Bogotá, 1997).

Su asistencia a este centro se limitaba a suplir las necesidades primarias como recibir un refrigerio, almuerzo y servicio de aseo y baño, de tal manera, que se ha intentado acomodar un espacio que permita involucrar una necesidad aún más apremiante, la asistencia personal y social.

Al iniciar la labor en este espacio, se busca lograr un nivel de confianza con el ciudadano habitante de calle, para lograr identificar sus intereses y a su vez permitirles expresar sus pensamientos, ideas y emociones ya que en la cotidianidad les es casi imposible compartir. La población que allí asiste es inconstante pues los participantes fluctúan notablemente, debido a su movilidad permanente.

Pero dentro de ese grupo se han identificado varios que demuestran interés por asistir a esos espacios lúdicos o de acercamiento en búsqueda de un cambio en su estilo de vida y expresan no estar conformes con su situación actual.

Desde esta perspectiva los acercamientos realizados con este grupo han permitido detectar las diversas causas que los han llevado a su situación actual y la notable necesidad de sentirse identificados dentro de un grupo social y especialmente la búsqueda profunda de pertenencia ciudadana.

A partir del logro de una identidad personal se configurará la identidad social, que enfocará los intereses de un grupo de individuos hacia un objetivo común, en este caso a encontrar mejores formas de convivencia entre los que asisten al programa y los que aún desconocen de él. En este sentido se parte de la conformación de interacción, de pertenencia, se vida colectiva como eje para lograr objetivos comunes. Los ciudadanos habitantes de calle del municipio de Tumaco no se les han realizado ninguna labor comprometida para la recuperación y mejoramiento de la calidad de vida de estas personas. Más sin embargo a través de entes cristianos como el ministerio de AYUDA SOCIAL DE LA IGLESIA CRISTIANA LAS BUENAS NOTICIAS ha realizado labores de brigadas donde se les baña, se les da atención médica, alimentación predicación de la palabra de DIOS y acompañamiento por un día.

2.1.2 PRINCIPALES CAUSAS Y CONSECUENCIA

Figura 3 Panorama desolador de la indigencia en Tumaco.



Fuente: Esta investigación. Año 2013

2.1.2.1 CAUSAS

Las causas varían según la persona las más comunes son:

- Drogadicción
- Precaria situación económica
- Conflictos familiares
- Alcoholismo
- Problemas psicológicos
- Búsqueda de independencia
- Gusto por las calles
- Desplazamiento

2.1.2.2 CONSECUENCIA

Indigencia en niños

- Se puede encontrar que existe un factor expulsor que los lleva a ver en la calle una mejor calidad de vida.
- La mayoría de niños que habitan en la calle son inmigrantes
- Manejan una doble vida engañando así a su propia familia, muchos de ellos abandonan el estudio.



Fte I.C.L.B.N. Ministerio Ayuda Social

Indigencia en jóvenes

- Población vulnerable inducido en muchas ocasiones por las malas amistades
- Situación riesgosa muchos de ellos ya presentan una dependencia con las sustancias psicoactivas
- Buscan medios de subsistencia: prostitución, delincuencia común, limosnas, trato de blancas.
- Personas sin educación presentan enfermedades
- consumo compulsivo de drogas y de sexo



Fte I.C.L.B.N. Ministerio Ayuda Social

Indigencia en adultos

- Acostumbrados a la calle, su situación ya es normal
- Viven en condiciones inhumanas envejecimiento prematuro
- Mezclan nuevas cosas, en muchas ocasiones se generan dosis letales.
- No son capaces de asumir el costo social ni las implicaciones económicas de su situación por la cual prefieren quedarse viviendo en la calle.



Fte I.C.L.B.N. Ministerio Ayuda Social

Indigencia en ancianos

Son personas que por diferentes motivos no tienen la capacidad de sobrevivir ni de trabajar, no reciben ninguna pensión y viven el día a día esperando el momento de su muerte.

Malos hábitos, mala salud, representan al estado un gran costo social



Fte I.C.L.B.N. Ministerio Ayuda Social

2.2 INVESTIGACION DE POLITICAS PÚBLICAS QUE SE PUEDAN ESTABLECER EN TUMACO PARA LAS PERSONAS EN CONDICION DE INDIGENCIA

Se puede evidenciar a través de esta investigación que a nivel gubernamental por parte de la Alcaldía Municipal de Tumaco, no se ha logrado establecer, pero que a través de la oficina de desarrollo económico están en proposiciones para mirar la posibilidad de realizar y darle aplicabilidad ya que las personas en condición de indigencia también necesitan del cuidado y protección de entes gubernamentales. Por tanto hay más enfoque y aplicabilidad en la **Ley 1098 de 2006 Código de Infancia y Adolescencia**, se está trabajando en Tumaco mediante la oficina de desarrollo social la política pública de infancia y adolescencia.

ARTICULO 45. El adolescente tiene derecho a la protección y a la formación integral. El Estado y la sociedad garantizan la participación activa de los jóvenes en los organismos públicos y privados que tengan a cargo la protección, educación y progreso de la juventud.

2.2.1 SITUACION SOCIAL ACTUAL COMO DEGRADACION SOCIAL INFLUYENTE

❖ Tumaco: La marcha de la desesperación

En Tumaco como en otras regiones del país, la Diócesis local organizó, del 11 al 19 de septiembre de 2011 y sucesivamente se han organizado cada año la Semana por la Paz bajo el lema Por la Dignidad de las Víctimas, verdad, justicia y reparación integral. Pero este año, simultáneamente se realizarán dos eventos especiales. El primero la conmemoración de los 10 años del asesinato de la hermana Yolanda Cerón, y el segundo la Movilización Cívica Multitudinaria, llamada por una de las personas entrevistadas la Marcha de la desesperación.

Figura 4. no más muertes



Fuente: Diócesis de Tumaco. San Andrés de Tumaco. 2013

El paro convocado por sectores económicos, con el apoyo de la Alcaldía, declaró el 15 de septiembre como día cívico no laborable, su objetivo principal denunciar y decirle **NO** a la nueva forma de violencia que se ha tomado al segundo puerto del Pacífico: la extorsión a todas las actividades económicas, grandes y pequeñas de Tumaco y los ataques con artefactos explosivos contra aquellos que se niegan a pagar.

Según datos de la Cámara de Comercio, como efecto de este tipo de extorsión, durante los años 2010 a 2013, se cerraron 271 establecimientos comerciales y en lo que va corrido del año 2014 se han cerrado 71. Se señala como autores a los grupos neo paramilitares: Los Rastrojos y Las Águilas Negras, a los que se identifican con los paramilitares provenientes del Urabá (Los reconocen como los de “Medellín” en alusión a rearmados del Bloque Libertadores del Sur de las AUC. comandado por el extraditado Guillermo Pérez Alzate, alias *Pablo Sevillano*.); también las milicias de la columna móvil Daniel Aldana de las Farc, y la delincuencia común. En los últimos meses por lo menos tres establecimientos fueron objeto de ataques con explosivos, así como contra unidades de la Policía y de la Fuerza Pública, a la fecha de este informe se registran 9 policías, 3 militares y 9 civiles muertos. De igual forma, han aumentado los secuestros y asaltos de personas que se movilizan por vía marina.

La desesperación y la desesperanza de los tumaqueños se agudizan ante la incapacidad de las entidades civiles y militares del Estado de prevenir estos hechos y de proteger a la población civil. Ello pese a que desde el año 2004, con recursos de la asistencia de Estados Unidos para Colombia, se ejecuta en ese municipio la Acción Interagencial, primero a través del Centro de Coordinación de Acción Interagencial – CCAI, convertido en 2010, en Centro de Fusión, y recientemente bajo el nuevo gobierno nacional transformado en Centro de Coordinación de la Política de Consolidación Territorial (PCT). Tampoco ha logrado disminuir la violencia el Plan Troya Pacífico, instalado en mayo de 2013 por el Presidente Santos en Tumaco, con el fin de combatir las denominadas bandas criminales.

Por el contrario, en varios sectores se señala que el aumento de la militarización en Tumaco producida por el Plan Troya (nueva Brigada Fluvial de Infantería de Marina No. 4, integrada un batallón de comando y un batallón de asalto fluvial y refuerzo de 1.400 hombres; bajo esta nueva Brigada estarán los Batallones No 10 de Guapi, el Batallón de Infantería de Marina No 70 de Tumaco y los Batallones de Asalto y Apoyo), así como la presencia de 2.400 integrantes de 10 de los 30 Escuadrones Móviles de Carabineros encargados de erradicar manualmente los cultivos de coca (cada Escuadrón se compone de 120 policías y 120 erradicadores). Como resultado ha incrementado la crisis humanitaria de Tumaco y municipios vecinos, así como los combates, las zonas minadas y los enfrentamientos, entre otras situaciones que afectan a la población civil. Por vía de

ejemplo, según los coordinadores de la PCT, entre 2009 y mayo de 2011 se produjeron “41 incidentes en la erradicación (30 hostigamientos, 8 campos minados, 1 emboscada y 2 accidentes), con un saldo de 18 policías heridos y 2 muertos, y 8 erradicadores heridos y uno muerto”.⁵¹

El balance de la seguridad en Tumaco es muy pobre, durante los siete años de ejecución de esta política sólo se ha logrado la estabilización del 9% (24) de las 262 zonas y está por recuperar el 60% restante (Tabla 4 y mapa 1). Particularmente en las zonas rurales es muy fuerte la presencia de las Farc, Los Rastrojos y Las Águilas Negras, que se disputan territorios y corredores para el tráfico de drogas. Estas disputas por el control territorial y social se han trasladado a la zona urbana de Tumaco y sus enfrentamientos se replican en gran parte de los barrios pobres y asentamientos urbanos. La lucha por el dominio del litoral nariñense es causa de desplazamientos, masacres, homicidios, amenazas, entre otras violaciones de derechos humanos.

MAPA 3 ZONAS DE INFLUENCIA



IMAGEN 5. TABLA ZONAS DE INFLUENCIA

Fase de la consolidación territorial	No. Zonas de influencia	Porcentaje
En recuperación	158	60%
En transición	80	31%
En estabilización	24	9%
Total	262	100%

Fuente: Fuente: Plan para la Superación Pobreza Extrema Municipio de Tumaco. Período 2012 – 2015.

⁵¹Plan Territorial 2008 - 2019 Tumaco Distrito Especial, Industrial, Portuario, Biodiverso y Ecoturístico.

❖ La crisis económica y el narcotráfico

A pesar de la presencia de más de 20 agencias de cooperación que promueven proyectos de sustitución de coca y proyectos productivos, el desempleo y la falta de ingresos es la constante en Tumaco. Prueba de ello son los 15 mil mototaxistas que se ganan la vida día a día, trasladando de un lugar a otro a los pobladores de Tumaco. La crisis económica se agudiza, de una parte, porque el municipio sigue recibiendo la población desplazada de las zonas rurales como efecto de las disputas por el control de los territorios por parte de guerrillas y paramilitares, los combates entre la fuerza pública y los armados ilegales, y las estrategias de erradicación forzada de cultivos de coca que afectan el sustento diario y no ofrecen alternativas económicas de sustitución. Precisamente la crisis humanitaria afecta particularmente a los pueblos indígena Awa y a las comunidades afros, especialmente a las mujeres, niños y niñas y jóvenes quienes son cotidianamente víctimas de reclutamiento forzado y o empujados a ser usados como informantes y campaneros que con un celular avisan sobre los movimientos en el barrio, estos jóvenes también son usados para el micro tráfico local.

La pobreza, la falta de oportunidades y el peso familiar someten también a muchas mujeres cabezas de hogar víctimas en su mayoría, a situaciones de explotación laboral por parte de empresas comercializadoras de pescado, horarios extenuantes, sin ninguna protección laboral, ni de seguridad social, situación que fue denunciada por varias organizaciones de mujeres de Tumaco. Las madres cabeza de familia se ven obligadas a realizar trabajos en condiciones indignas y con baja remuneración (a las concheras – recolectoras de Pianguas- les pagan entre 9 a 11 mil pesos por 100 conchas, en una actividad que exige jornadas de más de 8 horas, a pleno sol, sin salir de los manglares, a las limpiadoras de camarón pasan todo el día de pie para ganar \$ 1.200 por kilo. Además las Tumaqueñas se vinculan – a diferencia de otras regiones- a todas las actividades de la industria de la palma en condiciones que demandan tiempo y esfuerzo no compensado de manera equitativa con las de los hombres).

Figura 6. Mujeres Tumaqueñas cosechando la palma.



Fuente: Esta investigación. Año 2013

La crisis económica se agudizó por la pudrición del cogollo, enfermedad que azotó más de 28 mil hectáreas de palma de grandes, medianos y pequeños productores, la principal actividad económica en Tumaco desde los años 60.

Figura 7. La industria de la palma en Tumaco.



Fuente: Esta investigación. Año 2014

También por los fracasos en la promoción de cultivos de cacao, plátano y yuca, entre otros, debido a situaciones como no garantizar su comercialización y mercadeo o porque muchos de ellos son afectados por las fumigaciones aéreas con químicos. A lo anterior se suman, la ausencia de sectores productivos generadores de empleo formal y el aumento de la informalidad (ventas callejeras, peluquerías, etc.); las limitaciones a las actividades pesqueras por razones de seguridad, la contaminación del mar y la competencia de naves ecuatorianas en aguas colombianas y, en los últimos años, la extorsión a todos los negocios, formales e informales que han obligado a su cierre. Así la frase más frecuente escuchada es “*me toca cerrar e irme pues no tengo como pagar la vacuna*”. A los que no se van y no pagan son víctimas de los atentados terroristas descritos anteriormente y que originan “*la Marcha de la desesperación*”.⁵²

Figura 8. La informalidad laboral en Tumaco

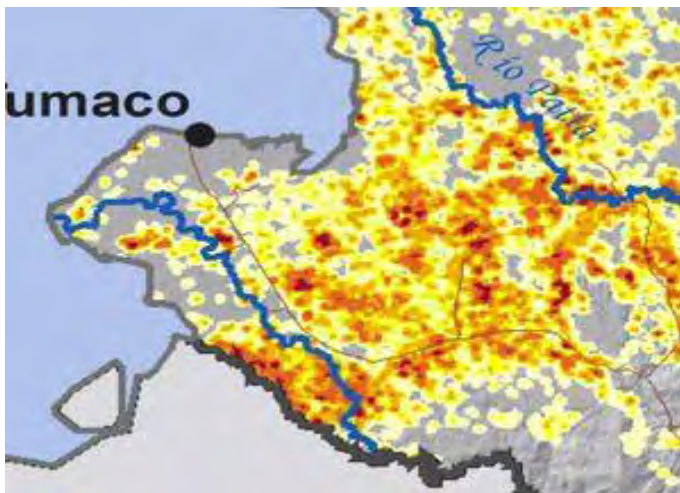
⁵²Plan Territorial 2008 - 2019 Tumaco Distrito Especial, Industrial, Portuario, Biodiverso y Ecoturístico



Fuente: Esta investigación. Año 2014

En un círculo vicioso, la ausencia de oportunidades económicas, empuja al campesinado y comunidades afros e indígenas a los cultivos de coca, no obstante ser Tumaco el epicentro de los programas de erradicación forzada aérea y manual, y ser objeto de 9 años de fumigaciones indiscriminadas y continuas, el municipio es hoy el mayor productor de coca: 5.025 hectáreas (casi las mismas que en 20029 y el mayor productor de cocaína: 21% del total nacional⁵³

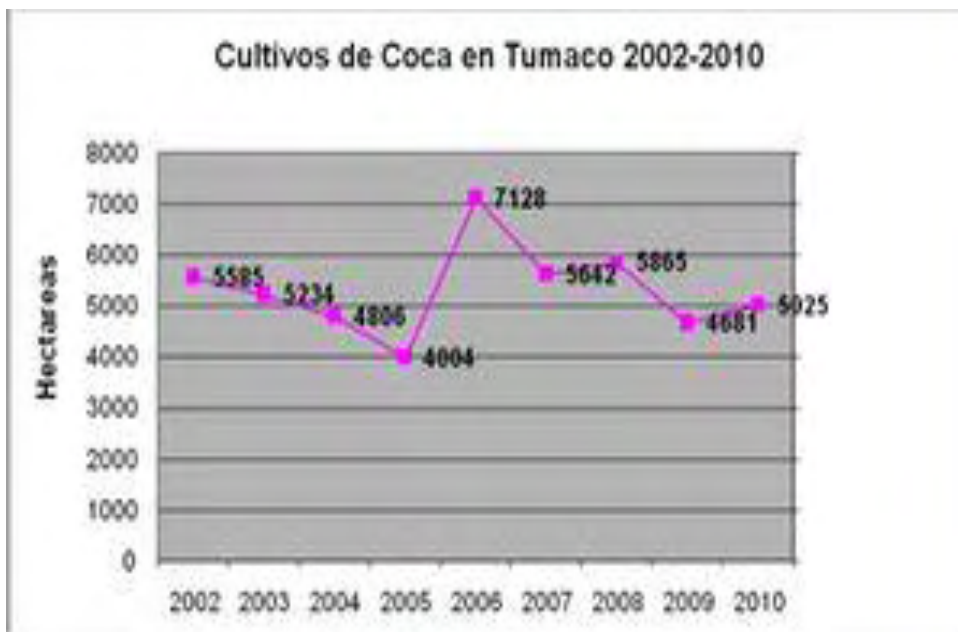
Mapa 4. Tumaco epicentro programas de erradicación cultivos ilícitos



Fuente: Fuente: Plan para la Superación Pobreza Extrema Municipio de Tumaco. Período 2012 – 2015.

GRAFICA 2. CULTIVOS DE COCA EN TUMACO

⁵³SIMCI, 2013.



Fuentes: PCT, 2011 y SIMCI, año 2013.

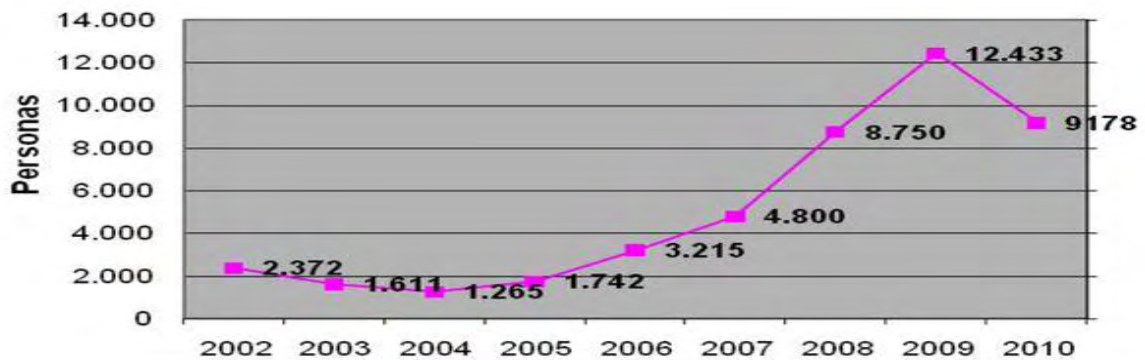
La cocaína continúa saliendo por los puertos de Tumaco, este tráfico se desarrolla no solamente en áreas rurales y de difícil acceso, se presenta intensamente en barrios aledaños a la principal base antinarcóticos del sur del país, y a pesar de la numerosa presencia de militares colombianos y estadounidenses. La lucha entre grupos armados por estos pequeños y clandestinos puertos y salidas al mar desde los barrios populares y de invasión, la mayoría ubicados en la comuna 4 y 5, refleja la pobre acción estatal para el control de este comercio ilegal que ha generado múltiples violaciones a los derechos humanos a los habitantes de estas comunas. En general los muertos de esta guerra son casi siempre jóvenes de los barrios populares más pobres, algunos vinculados a estos actores armados, otros son conductores de lancha que bajo amenaza o por lograr algún ingreso se vinculan a actividades ilegales, es común también que campesinos y pescadores inocentes sean asesinados porque no se acogieron a los horarios de llegada, no pidieron permiso y son considerados informantes del lado contrario. Impacta además la sevicia que se emplea en algunos casos con la cual son torturados y asesinados, aumentando el terror en las comunidades.

Son insuficientes además, los controles para combatir el contrabando de gasolina de Ecuador, la que se utiliza para las embarcaciones y vehículos del municipio, legales e ilegales, como para el procesamiento de la cocaína. El tráfico de las drogas se favorece además por el ingenio de los artilleros de la zona, que se han especializado en construir los semisumergibles (embarcaciones que permiten violar los controles policiales y militares), únicos en el mundo.

❖ **El desplazamiento forzado y las fronteras invisibles**

Hasta las cifras oficiales son contundentes. El número de personas desplazadas de Tumaco se incrementó desde el año 2006. Si bien se observa un decrecimiento en 2013 frente a lo sucedido en 2009, subsisten las denuncias en torno al subregistro (negativa de las autoridades a aceptar como desplazados a afectados por las fumigaciones, personas que por encontrarse afectadas psicológicamente no pueden precisar los hechos o personas que no declararon el éxodo dentro del primer año, entre otras situaciones).

Gráfica 3. Desplazamiento en Tumaco 2002 — 2013



Fuente: Acción Social, 2013.

Los éxodos forzados son individuales y masivos: En 2013, como efecto de los combates entre unidades antinarcóticos de la Policía y las FARC, 30 familias huyeron del Consejo Comunitario de Alto Mira y Frontera.⁵⁴

Además se acrecienta el desplazamiento interurbano. El narcotráfico es la causa del incremento de violaciones y desplazamientos entre los barrios localizados en las tres islas que conforman el Archipiélago de San Andrés de Tumaco. Las disputas por el control de las rutas de cocaína, insumos y armas, especialmente en los barrios de orilla – los que están junto al mar- han producido que grupos familiares se desplacen entre barrios y entre las islas. El sector más afectado es el de la Ciudadela conformado por 15 barrios, la mayoría de desplazados a causa del conflicto armado o por la grave situación económica producida por las fumigaciones aéreas. (La Ciudadela, 11 de Noviembre, Buenos Aires, California, El Carmelo, El Porvenir, Exportadora, Iberia, La Paz, Obrero 1, Unión Victoria, Unión Victoria 3-4, Viento Libre, Viento Libre 1, Viento Libre 2, Viento Libre 3, hacen parte de la Comuna 5, considerada por Agencias de Cooperación y organizaciones sociales como una de las más conflictivas de Tumaco.)

Mapa 5. Archipiélago de San Andrés de Tumaco

⁵⁴ OCHA, 2013.



Fuente: Plan para la Superación Pobreza Extrema Municipio de Tumaco. Período 2012 – 2015.

En varios de estos asentamientos se denuncian situaciones graves de confinamiento, en Viento Libre y Panamá, por ejemplo, no pueden ingresar agencias de cooperación, organizaciones de derechos humanos ni entidades públicas, incluyendo la Policía. El éxodo interbarrial se origina en diferentes causas, entre ellas asesinatos a personas conocidas en la comunidad; amenazas si se violan las reglas de tránsito o entrada de personas desconocidas; la violencia contra las mujeres; el reclutamiento forzado, y el uso de los niños y niñas como mandaderos e informantes. Durante la visita fue frecuente escuchar sobre barrios en donde sus habitantes no pueden atravesar las calles vecinas a sus viviendas, situación que se conoce popularmente como *fronteras invisibles*, en donde una calle es el referente de división y nadie entra o sale sin permiso del actor que domine el sector. De igual forma, fue frecuente la denuncia sobre el pago de pequeñas sumas de dinero (\$5 mil pesos US\$ 2) a niños, niñas y adolescentes por el transporte de armas en sus maletas escolares. Muchos de estos menores luego son inducidos a consumir drogas y a ingresar a los grupos armados ilegales.


Figura 9. El desfuturo y la riqueza de la niñez y la adolescencia Tumaqueña.



Fuente: Esta investigación. Puente del Pindo y Salón Comunal. Año 2014

En 2013 se han producido varios casos de desplazamiento interurbano, entre ellos, el más reciente de 16 familias del barrio Panamá, uno de los más violentos que hace parte del sector conocido como la Ciudadela. Varias de las familias desplazadas se ubicaron en el Barrio Brisas del Aeropuerto y una fue apoyada por la Alcaldía para trasladarse al Ecuador. No sobra decir, que la mayoría de los barrios de Tumaco se localizan en zonas de alto riesgo de desastres naturales, lo que agrava la situación de marginalización y exclusión, en la medida en que en muchos de ellos no es posible instalar los servicios públicos básicos de energía, alcantarillado y recolección de basuras y aseo.

Figura 10. Abandono: militarización, marginalidad y pobreza.



Fuente: Fuente: Plan para la Superación Pobreza Extrema Municipio de Tumaco. Período 2012 – 2015. Barrio Panamá

Es común identificar en Tumaco que un mismo hogar se haya desplazado más de dos veces, con el agravante de que muchos de ellos están a cargo de mujeres a quienes les asesinaron o desaparecieron sus cónyuges o compañeros.

❖ **Violencia sexual y feminicidios**

Se denuncia también que la grave situación de miseria y pobreza en Tumaco y violaciones de derechos humanos, es aprovechada abiertamente por militares colombianos y de Estados Unidos al promover con su dinero la prostitución infantil

y de jóvenes locales en el sector de la playa del Morro (lugar donde residen en los hoteles famosos del sector). Similares denuncias se presentan en las zonas rurales en las que se encuentran los erradicadores de coca.

Además la militarización de Tumaco por parte de armados legales e ilegales, nacionales e internacionales es relacionada por varios de los entrevistados con el aumento de la violencia sexual y los *feminicidios*. De esta situación no escapan los municipios vecinos, pero es poco lo que se denuncia y lo que se hace público.

El temor de denunciar es la causa de que no existan cifras oficiales sobre los delitos contra mujeres, niñas y adolescentes, ni sobre su posible utilización por parte de los grupos armados para golpear a sus adversarios. En esa medida, mientras que agencias de cooperación, miembros de la Diócesis y organizaciones de mujeres dan cuenta del aumento de asesinatos y otras violaciones contra las mujeres (entre ellas violencia sexual, desaparición forzada, tortura y asesinato con sevicia), las instancias civiles y militares, incluyendo, las de la PCT, son enfáticas en señalar que se trata simplemente de “rumores” que generan un imaginario colectivo de terror contra la mujer. Para las mujeres habitantes de los barrios dominados por los nuevos paramilitares, se trata de retaliaciones entre bandas que se ensañan con la mujer al ser compañera o tener alguna relación afectiva con el otro contrario. La incertidumbre en la materia se refuerza por la desconfianza en las instituciones del Estado, entre ellas la Fiscalía. La desconfianza sobre la Fiscalía no es exclusiva de las víctimas y pobladores de Tumaco. Algunos funcionarios públicos confirmaron su presión ante la Fiscalía General de la Nación para que las investigaciones se trasladen directamente a Bogotá.

Organizaciones de la sociedad civil y de la cooperación internacional, así como la Diócesis reciben frecuentemente denuncias sobre amenazas contra las personas que denuncian. Además, en los casos de delitos contra las mujeres, los fiscales, en su mayoría provenientes del centro del departamento, revictimizan a las niñas y mujeres víctimas por patrones y estereotipos clasistas, machistas y racistas. En la visita de MINGA e INDEPAZ, se contó el caso de un Fiscal que ante la denuncia de una menor violada, su respuesta fue: “*ya que eso le pasó, que se dedique a ‘pichar’ pero con condón*”. En otros casos, consideran que las agresiones contra las mujeres son un “*delito menor*” frente a casos de homicidios y actos terroristas que merecen atención prioritaria.

❖ **La consolidación en Tumaco**

Según funcionarios de la Alcaldía y del PCT, luego de la visita a la zona por parte de WOLA, CIP, MINGA e INDEPAZ (Seguridad y Planes de Consolidación), se realizaron reuniones en las que participaron miembros de los Consejos Comunitarios agrupados en Recompas, con el fin de divulgar la PCT y definir el Plan Estratégico, en sus tres líneas: I) Protección, justicia y seguridad, II) recuperación económica y reducción de indicadores de vulnerabilidad y III) fortalecimiento institucional y comunitario. Asimismo se crearon instancias de

coordinación y se focalizaron las áreas de intervención (12 resguardos indígenas localizados en 43 veredas, 15 Consejos Comunitarios en 191 veredas y 2 Corregimientos Espriella y Llorente que comprenden 25 veredas).⁵⁵

Figura 11. Sede del Centro de Coordinación de la Política de Consolidación en Tumaco -PCT.



Fuente: Esta Investigación. Capitanía de Puertos de Tumaco. Año 2013

Como principales aprendizajes de los 7 años de la consolidación en Tumaco, se señala la necesidad de vincular a los entes locales y a las comunidades, la articulación entre la PCT con las demás entidades del Estado y el modelo de intervención en el Consejo Comunitario Rescate Las Varas. De igual forma, se ha evidenciado que las mayores dificultades se presentan en la primera línea, particularmente en lo que respecta al acceso a la justicia. Como ya se mencionó, ante las deficiencias de la Fiscalía local, las investigaciones contra miembros de las denominada bandas emergentes se envían a Bogotá. Además, pese a las solicitudes de los coordinadores de la PCT, no se han designado jueces especializados en ese municipio.

⁵⁵Red de Consejos Comunitarios – RECOMPAS. Año 2013

En materia de recuperación económica, el avance de la PCT consiste en hacerse parte de iniciativas en curso, lideradas por las autoridades de los Consejos Comunitarios con el apoyo de la Gobernación de Nariño y de la cooperación internacional, principalmente de USAID. Este es el caso del Programa “*Si se Puede*” en el Consejo Comunitario Rescate de Las Varas que impulsa la Gobernación y que el Centro de Coordinación considera el Modelo de Intervención de la Consolidación. Se trata del único Consejo Comunitario en el que de manera voluntaria se erradicaron los cultivos de coca, los que se reemplazaron por proyectos productivos que se acompañan de acciones para el fortalecimiento de la gobernabilidad del Consejo (En la próxima entrega sobre la Consolidación en Tumaco se presentará una nota complementaria sobre la visita a esta experiencia).

Otras iniciativas en curso en las que se ha incorporado la PCT son: I) el proyecto dirigido a la conservación de los bosques – *Guardabosques del Pacífico* en el Consejo Comunitario Bajo Mira y Frontera; II) el Proyecto Monte Bravo, inicialmente liderado por la Oficina de las Naciones Unidas Contra la Droga y el Delito y la FAO, posteriormente asumido por USAID- ADAM y ahora por ARD, en los Consejos Comunitarios de Chagüí, Rosario y Mejicano; III) la siembra de cacao y coco en Alto Mira y Frontera, Acapa y otros Consejos de la Ensenada de Tumaco; IV) la renovación de los cultivos de los pequeños productores de palma asociados a Cordeagropaz y a Palmasur, y V) la constitución de la Sociedad Agraria de Transformación para el cultivo, procesamiento y comercialización de mariscos – USAID – Gobernación de Nariño.⁵⁶

Adicionalmente, la PCT hizo parte del proyecto de la Alcaldía de Tumaco *Fortalecimiento de Procesos de Seguridad y Convivencia Ciudadana* en el casco urbano y ha apoyado la construcción de obras de infraestructura como la construcción de la casa de gobierno del Consejo Comunitario de Bajo Mira en Imbilí, el acueducto y la vía Chilví – Robles en el Consejo Rescate Las Varas, el muelle de Candilejas de la Mar y la vía Junín- Barbacoas, los tres últimos con la participación de ingenieros del Ejército.

La consolidación en Tumaco también se ha vinculado al programa de apoyo a la renovación de los cultivos de palma del Ministerio de Agricultura; y al fortalecimiento de la pesca artesanal, la titulación de baldíos en la carretera a Pasto y la recuperación de los territorios ocupados del Consejo Comunitario de Alto Mira, acciones que adelanta el INCODER.

Gráfico 4. Zonas de Intervención de la consolidación en Tumaco

56 (Ver: Estados Unidos continúa apoyando a familias vulnerables en Tumaco. Febrero de 2011.)



Fuente: PCT – Política de Consolidación Nacional de la Prosperidad Democrática 2010 – 2014

Retos de la PCT

Dentro de los grandes retos de la Política de Consolidación en Tumaco, al igual que en otros municipios del país, se encuentra su articulación con los alcaldes que serán elegidos en octubre y que iniciarán sus labores en enero de 2016. Ello demanda ajustar el Plan Estratégico de la Consolidación a los nuevos planes de gobierno y de desarrollo municipales e involucrar a las autoridades locales en la implementación de dicha política. Lo anterior sólo será posible una vez se defina desde el nivel central la reestructuración de la Política Nacional de Consolidación Territorial y los mecanismos para garantizar su publicidad y difusión de manera que sea una política que se implemente garantizando la información, la participación y el control por parte de las comunidades, las entidades locales y los organismos de control.

Asimismo, la PCT tendrá que avanzar en la recuperación de las zonas que continúan bajo el control de los armados ilegales, paramilitares y guerrillas y en evitar que su accionar en los municipios vecinos se recrudezca y continúe siendo causa de graves y sistemáticas violaciones de derechos que minan sus resultados. No debe perderse de vista que Tumaco es el tercer municipio receptor de población desplazada de municipios vecinos como Olaya Herrera, Barbacoas, Francisco Pizarro y Roberto Payán, entre otros, en los que se ha incrementado la crisis humanitaria derivada de los enfrentamientos por controlar el occidente de Nariño. Esta nueva población agudiza la violencia, el desempleo y la inseguridad en Tumaco. Por ejemplo, se han registrado casos de personas asesinadas en

Tumaco luego de que huyeron de sus sitios de origen. En fin, focalizar la consolidación en un municipio sin mirar lo que pasa a su alrededor no parece ser lo ideal para asegurar los objetivos de seguridad y bienestar de la Política de Consolidación.

Ahora, frente a casos de presuntas violaciones de los derechos de niños, niñas y mujeres, es fundamental que la PCT inicie acciones que faciliten y propicien las denuncias, investigaciones y sanciones a los responsables, en los términos ordenados por la Corte Constitucional (auto 092 de 2009), de lo contrario no sólo se invisibilizan dichas violaciones sino que su impunidad puede acrecentarlas. De igual forma, la defensa de los derechos territoriales de los grupos étnicos en la que se ha comprometido el Centro de Coordinación, particularmente en el Consejo de Alto Mira, debe contribuir a dar cumplimiento a los órdenes de la Corte contenidas en los autos 004 y 005 de 2009, sobre los que son incipientes los desarrollos en Tumaco.⁵⁷

Otro reto de la PCT es contribuir a que en la titulación de baldíos en la carretera que conduce a Pasto no se beneficien los actores del despojo, ni los abogados que quieren aprovecharse de la ignorancia y el estado de necesidad de las comunidades, en menoscabo de los derechos de los nativos y sus reclamaciones.

La Política se define como *“un proceso coordinado, progresivo e irreversible, por medio del cual se busca afianzar la articulación de los esfuerzos estatales para garantizar de manera sostenible un ambiente de seguridad y paz que permita el fortalecimiento de las instituciones democráticas, en beneficio del libre ejercicio de los derechos ciudadanos y de la generación de condiciones para su desarrollo humano”*. No *“es una entidad sino una instancia de coordinación interagencial”*. Y, por lo tanto, *se expresa igualmente en su capacidad de gestionar recursos”*.⁵⁸

2.3 PLAN DE RECUPERACIÓN DE LAS PERSONAS INDIGENTES EN EL MUNICIPIO DE TUMACO.

⁵⁷Fuente: Informe del Gobierno Nacional a la Corte Constitucional sobre el avance en la superación del estado de cosas inconstitucional declarado mediante la sentencia t-025 de 2004, Bogotá, junio de 2011 Plan Nacional de Desarrollo 2010 – 2014 (Ley 1450/11, e informes y entrevistas. y documentos sobre la PCT.

⁵⁸PCT – Política de Consolidación Nacional de la Prosperidad Democrática 2010 – 2014 – Más allá de la seguridad Democrática 2002 – 2019.



✚ INDIGENCIA MEDIDA POR EL INGRESO EN LOS HOGARES

De acuerdo a la Metodología de medición de la pobreza y la indigencia MIDEPLAN, el método utilizado por MIDEPLAN para estimar la pobreza es el "método del ingreso" o "del costo de las necesidades básicas", que es el método más utilizado internacionalmente.

De acuerdo con este método, a un individuo se le considera pobre si su nivel de ingreso se sitúa por debajo de un nivel mínimo que le permita satisfacer sus necesidades básicas; e indigente, si éste no le permite satisfacer sus necesidades alimentarias. Estos mínimos se denominan "línea de pobreza" y "línea de indigencia" respectivamente; así, estas líneas constituyen el límite entre quiénes son pobres y quiénes no lo son y entre quiénes son indigentes y quiénes no lo son.

La línea de pobreza representa el ingreso mínimo necesario por persona para cubrir el costo de una canasta mínima individual para la satisfacción de las necesidades básicas, alimentarias y no alimentarias.

Se considera en situación de pobreza a aquellos hogares cuyos ingresos son insuficientes para satisfacer las necesidades básicas, alimentarias y no alimentarias, de sus miembros.

La línea de indigencia representa el ingreso mínimo necesario por persona para cubrir el costo de una canasta alimentaria. **Se considera en situación de indigencia a aquellos hogares que, aun cuando destinaran todos sus ingresos a la satisfacción de las necesidades alimentarias de sus integrantes, no lograrían satisfacerlas adecuadamente.**

Operativamente, un hogar es pobre cuando su ingreso per cápita es inferior a 2 veces el valor de una canasta básica de alimentos, en la zona urbana, y a 1,75 veces, en la zona rural, donde los gastos en servicios tienen menor importancia. Un hogar se considera indigente si su ingreso per cápita es inferior al valor de una canasta básica de alimentos. El valor de la canasta de alimentos en la zona rural es inferior a su valor en la zona urbana.

Para estos efectos, el ingreso del hogar se define como la suma del ingreso autónomo del hogar, las transferencias monetarias que recibe el hogar del Estado y una imputación por concepto de arriendo de la vivienda cuando ésta es habitada por sus propietarios.

El ingreso autónomo, también llamado ingreso primario, se define como todos los pagos que recibe el hogar como resultado de la posesión de factores productivos. Incluye sueldos y salarios, ganancias del trabajo independiente, la auto provisión de bienes producidos por el hogar, rentas, intereses, pensiones y jubilaciones.

Las transferencias monetarias son todos los pagos en dinero provistos por el Estado. Incluyen las pensiones asistenciales (PASIS), los subsidios de cesantía, los subsidios únicos familiares (SUF), las asignaciones familiares, el subsidio de agua potable y el subsidio de cesantía.

MEDICION DE LA INDIGENCIA

El EMI concepto de 'línea de indigencia' procura establecer si los hogares cuentan con ingresos suficientes como para cubrir una canasta de alimentos capaz de satisfacer un umbral mínimo de necesidades. De esta manera, los hogares que no cuentan con ingresos suficientes para adquirir esa canasta son considerados indigentes.

Se establece una Canasta Básica de Alimentos (CBA) determinada en función de los hábitos de consumo de la población y de los requerimientos normativos

kilocalóricos y proteicos. Una vez establecidos los componentes de la CBA se los valoriza con los precios relevados por un Índice de Precios al Indigente. El valor de la CBA es la Línea de Indigencia. Así mismo, se puede considerar que las personas cuyos recursos son iguales o inferiores al salario mínimo son indigentes pero en diferente medida. Las necesidades que no son satisfechas de forma total y eficiente, son problemas solucionados a medias.

Dado que los requerimientos nutricionales son diferentes según la edad, el sexo y la actividad de las personas, es necesario hacer una adecuación que refleje las características de cada individuo en relación a esas variables.

Para esto se toma como unidad de referencia al varón adulto, de 30 a 59 años, con actividad moderada. A esta unidad se la denomina “adulto equivalente” y se le asigna un valor igual a uno. Se calcula la equivalencia con respecto a esa unidad para cada integrante del hogar. Al total familiar obtenido se lo multiplica por el valor de la canasta del adulto equivalente. El valor resultante se compara con el ingreso del hogar, si éste es menor, se dice que se encuentra en una situación de indigencia.

Sin embargo, estas variables resultan muy simples para medir el verdadero impacto que tiene la indigencia y más en estos tiempos en los que la cada vez las condiciones son más difíciles y generan nuevos problemas.⁵⁹

INDIGENCIA INFANTIL EN COLOMBIA

Por mucho tiempo, nuestra sociedad ha vivido una problemática que muchos buscan tapar y pocos intentan solucionar, este es el caso de la indigencia, aquellas personas que viven en una situación de pobreza y marginación social. Tomaremos como enfoque a los menores en condición de indigencia, analizando las controversias morales que generan dicha situación.

La indigencia infantil se puede dar por varios motivos: el abandono del hogar a temprana edad, ya sea por rebeldía o violencia intrafamiliar; las drogas, el caso más crítico y el desplazamiento forzado. Otro de los motivos es la condición de sus padres, nacen en un grupo familiar donde la mayoría son drogadictos, jibaros... ocupantes de la calle, pues pasan la noche en andenes, parques o albergues de paso; haciendo que el futuro de los menores sea incierto e inseguro. Ellos (los niños) en muchos casos están rodeados en un entorno donde

⁵⁹<http://es.wikipedia.org/wiki/Indigencia>

la desigualdad es evidente, pues no han tenido mayores oportunidades, ni la posibilidad de que sus padres se la brinden.

Cabe preguntarse: ¿cómo se percibe el problema social de la indigencia infantil? Día a día vemos como una sociedad ignora y ve con desprecio a esta parte de la población, juzgándolos sin sentido alguno, reprochando como hecho imperdonable la vida que llevan estos pequeños seres; intolerables al sentido del no actuar de los demás, cuando no hacen algo por remediar la situación o simplemente aportar un granito de arena para generar un cambio positivo a tal problemática, teniendo siempre un pensamiento "facilista" y egoísta.

En esta sociedad se ve como cada vez hay menos gente dispuesta a ayudar a la causa, a los problemas que se viven hoy en día. Para nadie es un misterio que la indigencia y más, infantil, es una causa que duele a todos, solo que son pocos los que están dispuestos hacer que esto cambie.

Existen autores como Julieta Pojomovsky, quien en sus libros hace referente a esos niños en situación de calle, desde una perspectiva tanto desagradable para la sociedad como buena para muchos de estos niños quienes están día a día rodeados de la pobreza y la miseria; Christopher Birkbeck, alemán que ha venido trabajando en América Latina con su tema criminología, investigando todas aquellas situaciones de delincuencia, violencia, y sobre todo, aparecen los niños llevados de la delincuencia para subsistir en las calles.

Es muy fácil tachar a alguien, estigmatizarlo y condenarlo. Hay toda una vida, una historia y un pasado detrás de ese rostro sucio, enfermo y desgastado por los días. Quizá se pueda encontrar detrás de toda esa soledad, alguien que sufre y llora.

El habitante de la calle es un ser humano, digno de todo respeto, de todo reconocimiento y de toda consideración; es una persona como cualquiera de esas que transita por las calles indolente, indiferente, apartando sus ojos de una realidad latente que cada día se hace más palpable. Es humano como cualquiera de nosotros.

CONCLUSIONES

La investigación resulto satisfactoria y con ella se puede evidenciar la crisis que se mantiene frente a las desigualdades que han conllevado hasta al mismo estado al olvido parcial de las personas habitantes de la calle.

- El deterioro social, la discriminación el maltrato, el abandono el desprecio de las demás personas hacia los habitantes de la calle generan en ellos en algunos casos reacciones agresivas e aislamiento.
- Estas situaciones hacen que cada vez más la calidad de vida de estas personas vaya en deterioro y pierdan las esperanzas de salir del estado que en la actualidad se encuentran.
- Si bien es cierto que ellos viven en espacios públicos porque no tienen un lugar donde refugiarse, ni una entidad gubernamental que les brinde su apoyo por el momento.
- Uno de los síntomas graves es la carencia de recursos y la imposibilidad de adquirirlo por el estado en que viven; (sucios, mal olientes, descalzos, con un lenguaje soez), una mirada intimidadora que hace que las personas antes de sentir lastima sienten desconfianza, pudor y miedo por tanto ocasionan rechazo.
- Los desniveles económicos generan un círculo vicioso que en el afán de conseguirlo se valen de lo que sea para obtenerlo y poder alimentar más el vicio que la comida
- La violencia generada en la zona rural a causa del sembrío de cultivos ilícitos ha ocasionado desplazamiento masivo en la sociedad civil de las poblaciones aledañas, obligándolos a buscar nuevos sitios de residencia en la zona urbana del municipio de Tumaco, aportando así al aumento de miseria e indigencia en estas personas

RECOMENDACIONES

- ❖ Elaboración y aplicación de política pública para el municipio de Tumaco que permita la prevención, rehabilitación, y acceso al mejoramiento de las necesidades básicas insatisfechas de los habitantes de la calle
- ❖ Mayor presencia de entes gubernamentales que desarrollen proyectos de ayuda social a los habitantes de la calle del municipio de Tumaco.
- ❖ Apoyo a entidades sin ánimo de lucro por parte del gobierno para que puedan llevar a cabo los proyectos en aras del bienestar físico, social, psicológico, económico, político y espiritual de las personas en condición de indigencia del municipio.

BIBLIOGRAFÍA

ALCALDIA MUNICIPAL DE TUMACO, Oficina de Desarrollo Social. BIENESTAR SOCIAL (2000).Inclusión social del habitante de calle. Bogotá. Alcaldía Mayor.

BIRKBECK Christopher. Investigación delincuencia y violencia en Cali. Cali-Colombia

BONILLA,E Y RODRÍGUEZ, P(1995).La investigación en ciencias sociales. Más allá del dilema de los métodos.: CEDE: Facultad de Economía, Universidad de los Andes. Bogotá: Colombia.

BOSCO PINTO, J.(1987).Investigación acción. Manizales. Caldas. Ed. Dalia Restrepo.

CAMARA DE COMERCIO DE BOGOTÁ (1997).Habitantes de calle. Un estudio sobre el cartucho. Bogotá: Colombia.

CENDALES, L (1994). Investigación acción participativa El proceso de la investigación participativa.

Díaz del castillo Emiliano. San Andrés de Tumaco. Boletín de historia y antigüedades, Números 798-799. Academia Colombiana de Historia. Imprenta Nacional, 1997. Sentencia C-033/09. Acción pública de inconstitucionalidad contra acto legislativo 002 de 2007. Portal de la Corte Constitucional.

EDINSON ORTIZ BENAVIDES, investigador principal e IGNACIO GARCÉS BUCHELLI co- investigador. En Blanco y Negro: "VISION DE DESARROLLO DEL PACÍFICO NARIÑENSE"

FUNLIBRE (2002).Fundación Colombiana de tiempo Libre y Recreación. Ponencias del II Simposio Nacional de Vivencias en recreación. Bogotá : Colombia.

FUNLIBRE (2003).Fundación Colombiana de tiempo libre y Recreación. Memorias III Simposio Nacional de vivencias y gestión en recreación. Relación de ponencias de los simposios nacionales. Coldeportes. Funlibre. Vicepresidencia de la República. Bogotá. Julio 31- Agosto 2 de 2003.

GARCIA SUAREZ (1998).En algún lugar parchamos. Observatorio de la cultura urbana. Bogotá. Ed TM editores.

GRANADOS Marcos F. Gamines. Ejemplar 1- segunda edición. Editorial Temis. Bogotá- Colombia.

IDEAM y Servicio de Información Meteorológica Mundial- [4] La información climatológica está basada en las medias mensuales para el periodo de 30 años 1971 - 2000.

KRAUSE, J(1999). Representaciones sociales y psicología comunitaria. Psykhe, 8,41-47

MAX – NEFF (2000).Desarrollo a escala humana. Una opción para el futuro. CEPAUR. Ed: Proyecto 20 Editores. Medellín: Colombia

MESA, G. (2002). La formación profesional en recreación. En compilación simposio I y II de investigación y formación.

MDM MEDICOS DEL MUNDO (200). Proyecto habitante de calle. Unidad Móvil. Bogotá. Ed Códice Ltda.

MONTERO, M.(1984). La psicología comunitaria: Orígenes y fundamentos teóricos. En: Revista Latinoamericana de psicología. Vol. 16, No 5. Santafé de Bogotá: Colombia.

NGUYEN,P(1996). Neoliberalismo: ¿Tienen salida los pobres? Editorial Fundación UNA, Heredia, Costa Rica.

PLAN DE ATENCION A LA PRIMERA INFANCIA 2008

PLAN DE ORDENAMIENTO TERRITORIAL TUMACO

PLAN DE DESARROLLO TUMACO, 2012-2015

PLATON. Diálogos. Ed. Porrúa. México.

POJOMOVSKY Julieta (2001). Cruzar la Calle. Tomo 2. Buenos Aires. Editorial Espacio.

SANCHEZ VIDAL,A(1996). Psicología comunitaria: Bases conceptuales y métodos de intervención: Barcelona: EUB.

TOVAR, N (2000)Marginalidad y exclusión social: Memorias Simposio AES: Bogotá: Colombia.

UNIVERSIDAD DE LOS ANDES, ciclo básico universitario

VEEDURÍA DISTRITAL. (2002). Vivir en Bogotá. Vulnerabilidad Social en Bogotá. Bogotá, Edición 8.

VELÁSQUES Ezequiel. Gran Gamín. Ejemplar 1. Cali-Colombia

VIGOTSKI,J. (1998).Obras escogidas. Ed. Visor. Madrid.

WIESENFELD (1994). El lugar de la teoría en psicología social comunitaria: Comunidad y sentido de comunidad En M. Montero (Ed). Psicología social Comunitaria. Guadalajara, México : Universidad de Guadalajara

NETGRAFÍA

Cámara de comercio de Tumaco www.cctumaco.org/

Cinup www.cinup.org

Lugares relacionados con el tema www.monigrafias.com

Wikipedia <http://es.wikipedia.org/wiki/pobreza>

[http://es.wikipedia.org/wiki/necesidadesb%
c3%A1sicas_insatisfechas](http://es.wikipedia.org/wiki/necesidadesb%c3%A1sicas_insatisfechas)

[http://es.wikipedia.org/wiki/marginaci%
c3%b3n#Factores que producen
marginaci.c3.b3n o exclusi.c3b3n social](http://es.wikipedia.org/wiki/marginaci%c3%b3n#Factores_que_producen_marginaci.c3.b3n_o_exclusi.c3b3n_social)

<http://www.aciprensa.com/drogas/drogadiccion.htm>

<http://www.tumaco-narino.gov.co>

<http://www.elespectador.com/noticias/economia/colombia-tiene-146-millones-de-pobres-y-45-millones-ind-articulo-450022>

(<http://noticias.terra.com.co/nacional/dane-reporta-reduccion-en-indices-de-pobreza-indigencia,b80a7bcad9e1e310VgnCLD2000000ec6eb0aRCRD.html>)

<http://www.tumaco-narino.gov.co/nuestromunicipio.shtml?apc=mixx-1-&s=m&m=l>

ANEXO 1
UNIVERSIDAD DE NARIÑO
FACULTAD DE CIENCIAS ECONOMICAS Y ADMINISTRATIVAS
PROGRAMA DE ECONOMIA
FORMATO DE ENTREVISTA

OBJETIVO: Caracterización social de la indigencia en el municipio de Tumaco, 2015

DIRIGIDO A: entes gubernamentales y eclesiásticos.

NOTA: La información que se suministre solo tendrá aplicaciones académicas.

Encuesta No. _____

CARACTERIZACION

Panorama de indigencia en el municipio de Tumaco casco urbano				
Cuantos indigentes hay en promedio				
1. INFORMACION SOCIODEMOGRAFICA DE LA INDIGENCIA				
causas		efectos		Posibles soluciones
2. PREGUNTAS GENERALES				
1. ¿Qué instituciones los atiende, mediante qué programas?				
2. ¿Por qué razón no se demuestra interés sobre esta problemática?				
3. ¿Cómo interpreta la situación de habitantes de calle?		a. Insatisfacción de necesidades básicas b. Exclusión social c. Situación de vulnerabilidad social d. Todas las anteriores e. Ninguna de las anteriores f. No sabe, no responde g. Otra, ¿Cuál? _____		

4. ¿Por qué motivo una persona decide vivir en la indigencia?	
5. ¿Por qué los habitantes de la calle presentan actitudes negativas frente a un cambio de vida?	<ul style="list-style-type: none"> a. Por rechazo familiar b. Por desintegración familiar c. Por reincidir en el consumo de sustancias psicoactivas d. Por hábitos e. Por no contar con redes de apoyo f. Ninguna de las anteriores g. No sabe, no responde h. Otra, ¿Cuál? _____

3. EDUCACION

3.1 ¿cree usted que estas personas Saben leer y escribir?		3.2 ¿saben manejar un computador?		3.3 ¿Saben navegar en internet?		3.4 ¿OCuál sería el nivel educativo más alto alcanzado por ellos?	
Si	no	Si	no	Si	no	Si	no

ANEXO 2
UNIVERSIDAD DE NARIÑO
FACULTAD DE CIENCIAS ECONOMICAS Y ADMINISTRATIVAS
PROGRAMA DE ECONOMIA
FORMATO DE ENCUESTA

OBJETIVO: Análisis social de la indigencia en el municipio de Tumaco, 2015
DIRIGIDO A: Habitantes de la calle municipio de Tumaco (personas en etapa de adolescencia en adelante).

NOTA: La información que se suministre solo tendrá aplicaciones académicas.

Encuesta No._____

IDENTIFICACIÓN

Habitantes en la calle			Lugar donde permanecen	
Total indigentes por sector				
1. INFORMACION DEMOGRAFICA DEL INDIGENTE				
No.	EDAD	NOMBRES APELLIDOS	GENERO	Actualmente esta: a. Casado (a) b. Separado (a) Divorciado (a) c. Viudo (a) d. Soltero (a)
1				
2				
3				
4				
5				
6				
2. PREGUNTAS GENERALES				
3. ¿De qué manera obtiene los alimentos para su familia y para usted?				
4. ¿Por qué razón vive usted en condiciones de indigencia?				
5. ¿Ha intentado usted buscar un empleo o en qué le gustaría trabajar?				
6. ¿Está feliz con la vida que tiene o le gustaría darle un cambio total a la misma?				
7. ¿Por qué motivo una persona decide vivir en la indigencia?				

8. Su familia ha intentado sacarlo de la indigencia o por el contrario no quiere saber nada de usted?	
9. Si tuviera el apoyo económico y social de una institución o fundación, usted se dejaría ayudar con programas de capacitación para el trabajo?	

10. EDUCACION

10.1 ¿Sabe leer y escribir?		10.2 ¿sabe manejar un computador?		10.3 ¿Sabe navegar en internet?		10.4 ¿Cuál es el nivel educativo más alto alcanzado?	
Si	no	Si	no	Si	no	Si	no

REGISTRO FOTOGRÁFICOS HABITANTES DE CALLE MUNICIPIO DE TUMACO.



Fuente esta investigación.



Fuente esta investigación



Fuente. Ministerio ayuda social I.C.L.B.N.



Fuente. Ministerio ayuda social I.C.L.B.N.



Fuente. Ministerio ayuda social I.C.L.B.N.



Fuente. Ministerio ayuda social I.C.L.B.N.



Fuente. Ministerio ayuda social I.C.L.B.N.